





21 BL

主任	担当	計算	点検
			



街角点座標及街区面積計算簿

21BL

点	方向角	距離	(1) ΔX	ΔY	X	Y	(2) 複経距	(1) \times (2)
A					4504.383	70069.601		
1	10-03-37	11.798	11.617	2.061	4492.766	70067.540	2.061	23.942
2	10-09-08	14.909	14.676	2.628	4478.090	70064.912	6.750	99.063
3	10-10-05	4.192	4.126	0.740	4473.964	70064.172	10.118	41.746
4	9-58-04	6.112	6.020	1.058	4467.944	70063.114	11.916	71.734
5	10-13-25	6.237	6.138	1.107	4461.806	70062.007	14.081	86.429
6	10-14-12	5.706	5.615	1.014	4456.191	70060.993	16.202	90.974
a	10-11-53	12.059	11.868	2.135	4444.323	70058.858	19.351	229.657
b	46-53-39	3.979	2.719	2.905	4441.604	70055.953	24.391	66.319
7	84-21-14	5.224	0.514	5.199	4441.090	70050.754	32.495	16.702
8	84-18-26	6.997	0.694	6.962	4440.396	70043.792	44.656	30.991
10	84-15-42	13.302	1.330	13.235	4439.066	70030.557	64.853	86.254
c	84-19-20	15.353	1.519	15.278	4437.547	70015.279	93.366	141.822
d	130-02-56	3.556	2.288	2.722	4439.835	70012.557	111.366	254.805
11	174-34-53	10.939	10.890	1.033	4450.725	70011.524	115.121	1253.667
12	174-33-27	12.104	12.049	1.148	4462.774	70010.376	117.302	1413.371
13	174-25-18	8.703	8.662	0.846	4471.436	70009.530	119.296	1033.341
16	174-21-56	11.153	11.099	1.095	4482.535	70008.435	121.237	1345.609
							倍面積	
							面積	

街角点座標及街区面積計算簿

21BL

点	方向角	距離	(1) ΔX	ΔY	X	Y	(2) 複経距	(1) × (2)
16								
e	174-24-03	16.471	16.392-	1.607	4498.927-	70006.828-	123.939	2031.608-
f	212-51-53	4.043	3.396-	2.194-	4502.323-	70009.022-	123.352	418.903-
E	255-35-50	5.005	1.245-	4.848-	4503.568-	70013.870-	116.310	144.805-
F	257-39-37	4.997	1.068-	4.882-	4504.636-	70018.752-	106.580	113.827-
G	260-09-46	4.700	0.803-	4.631-	4505.439-	70023.383-	97.067	77.944-
17	261-53-14	5.116	0.722-	5.065-	4506.161-	70028.448-	87.371	63.081-
H	264-02-42	4.501	0.467-	4.477-	4506.628-	70032.925-	77.829	36.346-
I	266-32-54	4.501	0.271-	4.493-	4506.899-	70037.418-	68.859	18.660-
J	268-09-10	4.498	0.145-	4.496-	4507.044-	70041.914-	59.870	8.681-
K	270-09-56	4.497	0.013	4.497-	4507.031-	70046.411-	50.877	0.661
18	272-19-01	4.354	0.176	4.350-	4506.855-	70050.761-	42.030	7.397
L	273-47-29	2.873	0.190	2.867-	4506.665-	70053.628-	34.813	6.614
19	275-13-11	2.869	0.261	2.857-	4506.404-	70056.485-	29.089	7.592
M	276-39-57	3.127	0.363	3.106-	4506.041-	70059.591-	23.126	8.394
20	278-01-07	3.126	0.436	3.095-	4505.605-	70062.686-	16.925	7.379
N	279-20-49	3.510	0.570	3.463-	4505.035-	70066.149-	10.367	5.909
A	280-41-45	3.513	0.652	3.452-	4504.383-	70069.601-	3.452	2.250
							倍面積	7182.819-
							面積	3591.409-

換地面積計算用紙
(不正形用)

角頂	夾角	辺長	方位角	緯距		経距		複経距	倍面積		町地名番
				+	-	+	-		+	-	
5											三
6		5.706	10-14-12	5.615		1.014		1.014	5.693		
21		11.682	84-15-07	1.170		11.623		13.651	15.971		
22		7.014	84-16-50	0.699		6.979		32.253	22.544		
27		11.501	174-19-54	11.445		1.136		40.368	462.011		
26		8.907	264-16-20	0.889		8.863		32.641	29.017		
25		6.015	354-18-13	5.985		0.597		23.181	138.738		
5		11.349	264-15-37	1.135		11.292		11.292	12.816		
									320.898		
									160.449		

不二測量株式会社

角頂	夾角	辺長	方位角	緯距		経距		複経距	倍面積		町地名番
				+	-	+	-		+	-	
4											
5		6.237 /	10-13-25 /	6.138		1.107		1.107		6.794	四
25		11.349 /	84-15-37 /	1.135		11.292		13.506		15.329	
26		6.015 /	174-18-13 /	5.985-		0.597		25.395		151.989-	
4		13.060 /	264-20-24 /	1.288-		12.996-		12.996		16.738-	
										146.604-	
										73.302-	

換地面積計算用紙
(不正形用)

不二測量株式会社

換地面積計算用紙
(不正形用)

角頂	夾角	辺長	方位角	緯距		経距		複経距	倍面積		町地名番
				+	-	+	-		+	-	
3											五
4		6.112	9-58-04		6.020		1.058	1.058		6.369	
26		13.060	84-20-24		1.288		12.996	15.112		19.464	
27		8.900	84-16-20		0.889		8.863	36.971		32.867	
38		5.890	174-21-29		5.861-		0.579	46.413		272.026-	
3		23.612	264-19-20		2.336-		23.496-	23.496		54.886-	
										268.212-	
										134.106-	

不二測量株式会社

角 頂	夾 角	辺 長	方位角	緯 距		経 距		複 経 距	倍 面 積		町地 名番
				+	-	+	-		+	-	
イ											六 ノ 一
22		2.258	354-19-54	2.247		0.223-		0.223-	0.501-		
8		13.996	354-15-19	13.926		1.401-		1.847-	25.721-		
9		6.101	84-15-42	0.610		6.070		2.822	1.721		
ロ		16.262	174-16-20	16.181-		1.623		10.515	170.143-		
イ		6.099	264-20-07	0.602-		6.069-		6.069	3.653-		
									198.297-		
									99.148-		

換地面積計算用紙
(不正形用)

不二測量株式会社

換地面積計算用紙 (不正形用)

角頂	夾角	辺長	方位角	緯距		経距		複経距	倍面積		町地名番
				+	-	+	-		+	-	
27											六ノ二
1		9.243	354-19-54	9.198		0.913	-	0.913	-	8.397	
4		6.099	84-20-07	0.602		6.069		4.243		2.554	
28		9.236	174-16-20	9.190	-	0.922		11.234		103.240	
27		6.109	264-16-20	0.610	-	6.078	-	6.078		3.707	
										112.790	
										56.395	
										+0.01	
										+6.40	/

不二測量株式会社

角 頂	夾 角	辺 長	方 位 角	緯 距		經 距		複 經 距	倍 面 積		町 地 名 番
				+	-	+	-		+	-	
23											セ
9		13.416	354-16-20	13.349		1.339	-	1.339	-	17.874	
10		7.201	84-15-42	0.720		7.165		4.487		3.230	
24		13.441	174-16-12	13.374	-	1.342		12.994		173.781	
23		7.202	264-27-47	0.695	-	7.168	-	7.168		4.981	
										193.406	
										96.703	

換地面積計算用紙
(不正形用)

不二測量株式会社

換地面積計算用紙 (不正形用)

角頂	夾角	辺長	方位角	緯距		経距		複経距	倍面積		町地名番
				+	-	+	-		+	-	
24											八ノ一
10		13.441	354-16-12	13.374		1.342	-	1.342	-	17.947	
八		10.450	84-19-20	1.034		10.399		7.715		7.977	
二		13.467	174-16-21	13.400	-	1.344		19.458		260.737	
24		10.450	264-27-47	1.008	-	10.401	-	10.401		10.484	
										281.191	
										140.595	

不二測量株式会社

換地面積(不正形用)

角頂	夾角	辺長	方位角	緯距		経距		複経距	倍面積		町地名番
				+	-	+	-		+	-	
46)										9-1
23)	4.227	354-16-20	4.206	0	-0.422	0	-0.422	-1.7749		
11)	24.976	84-27-47	2.410	0	24.859	0	24.015	57.8761		
47)	4.227	174-33-27	-4.208	0	0.401	0	49.275	-207.3492		
46)	24.955	264-27-47	-2.408	0	-24.839	1	24.838	-59.8099		
								BAIMENSEKI	-211.0579		
								MENSEKI	105.52		
									+ 0.01		
									105.53		

不二測量株式会社

換地 面積 計算 用紙 (不正形用)	角 頂	夾 角	辺 長	方位角	緯 距		經 距		複 經 距	倍 面 積		町地 名番
					+	-	+	-		+	-	
(38)												9-2
(27)			5.890	354-21-29	5.861	0	-0.579	0	-0.579	-3.3935		
(28)			6.109	84-16-20	0.610	0	6.078	0	4.920	3.0012		
(46)			7.855	354-16-20	7.816	0	-0.784	0	10.214	79.8326		
(47)			24.955	84-27-47	2.408	0	24.839	0	34.269	82.5197		
(12)			7.877	174-33-27	-7.841	0	0.747	0	59.855	-469.3230		
(29)			16.449	264-27-23	-1.589	0	-16.372	0	44.230	-70.2814		
(30)			5.860	174-25-39	-5.832	0	0.569	0	28.427	-165.7862		
(38)			14.568	264-21-17	-1.433	0	-14.497	-1	14.498	-20.7756		
									BAIMENSEKI	-564.2062		
									MENSEKI	282.10		
										-0.02		
										282.08		

不二測量株式会社

換地面積計算用紙
(不正形用)

角頂	夾角	辺長	方位角	緯距		経距		複経距	倍面積		町地名番
				+	-	+	-		+	-	
31											十
30		7.346	354-22-04	7.311		0.721	-	0.721	-	5.271	
29		5.860	354-25-39	5.832		0.569	-	2.011	-	11.728	
12		16.449	84-27-23	1.589		16.372	-	13.792	-	21.915	
13		8.703	174-25-18	8.662	-	0.846	-	31.010	-	268.608	
34		8.700	264-26-56	0.842	-	8.659	-	23.197	-	19.531	
35		4.501	174-21-56	4.479	-	0.442	-	14.980	-	67.095	
31		7.747	264-26-56	0.749	-	7.711	-	7.711	-	5.775	
										356.093	
										178.046	

不二測量株式会社

換地面積計算用紙
(不正形用)

角頂	夾角	辺長	方位角	緯距		経距		複経距	倍面積		町地名番
				+	-	+	-		+	-	
35											工
34		4.501	354-21-56	4.479		0.442		0.442		1.979	
13		8.700	84-26-56	0.842		8.659		7.775		6.546	
14		4.501	174-21-56	4.479		0.442		16.876		75.587	
35		8.700	264-26-56	0.842		8.659		8.659		7.290	
										78.310	
										39.155	

不二測量株式会社

換地面積計算用紙
(不正形用)

角頂	夾角	辺長	方位角	緯距		経距		複経距	倍面積		町地名番
				+	-	+	-		+	-	
37											十二
36		2.001	354-21-56	1.991		0.196		0.196		0.390	
14		7.000	84-26-56	0.678		6.967		6.575		4.457	
15		2.001	174-21-56	1.991		0.196		13.738		27.352	
37		7.000	264-26-56	0.678		6.967		6.967		4.723	
										28.008	
										14.004	

不二測量株式会社

換地面積計算用紙
(不正形用)

角頂	夾角	辺長	方位角	緯距		経距		複経距	倍面積		町地名番
				+	-	+	-		+	-	
32											十三
31		6.654	354-32-29	6.624		0.633	-	0.633	-	4.192	
36		9.447	84-26-56	0.913		9.403		8.137		7.429	
37		2.001	174-21-56	1.991	-	0.196		17.736		35.312	
15		7.000	84-26-56	0.678		6.967		24.899		16.881	
16		4.651	174-21-56	4.629	-	0.457		32.323	-	149.623	
32		16.467	264-26-30	1.595	-	16.390	-	16.390		26.142	
										190.959	
										95.479	

不二測量株式会社

換地面積計算用紙
(不正形用)

角頂	夾角	辺長	方位角	緯距		経距		複経距	倍面積		町地名番
				+	-	+	-		+	-	
2											十四
3		4.192	10-10-05	4.126		0.740		0.740		3.053	
38		23.612	84-19-20	2.336		23.496		24.976		58.343	
30		14.568	84-21-17	1.433		14.497		62.969		90.234	
31		7.346	174-22-04	7.311		0.721		78.187		571.625	
32		6.654	174-32-29	6.624		0.633		79.541		526.879	
33		5.594	174-32-35	5.569		0.532		80.706		449.451	
41		5.698	264-31-54	0.543		5.672		75.566		41.032	
40		18.094	265-39-31	1.370		18.042		51.852		71.037	
39		15.140	354-12-41	15.063		1.527		32.283		486.278	
2		15.455	264-16-39	1.541		15.378		15.378		23.697	
										1045.813	
										522.906	
										2.10	
										522.02	

不二測量株式会社

換地
面積
計算
用紙
(不正形用)

角頂	夾角	辺長	方位角	緯距		経距		複経距	倍面積		町地名番
				+	-	+	-		+	-	
1											十五
2		14.909	10-09-08	14.676		2.628		2.628	38.568		
39		15.455	84-16-39	1.541		15.378		20.634	31.796		
40		15.140	174-12-41	15.063		1.527		37.539	565.449		
42		1.140	265-39-31	0.086		1.137		37.929	3.261		
45		4.330	186-05-22	4.306		0.459		36.333	156.449		
44		4.943	280-23-05	0.891		4.862		31.012	27.631		
43		6.278	279-56-33	1.084		6.184		19.966	21.643		
1		7.006	280-23-10	1.263		6.891		6.891	8.703		
									596.818		
									298.409		

不二
測量
株式
会社

換地面積計算用紙 (不正形用)

角頂	夾角	辺長	方位角	緯距		経距		複経距	倍面積		町地名番
				+	-	+	-		+	-	
A											十 六
1		11.798	10-03-37	11.617		2.061		2.061		23.942	
43		7.006	100-23-10	1.263		6.891		11.013		13.909	
20		11.754	189-58-48	11.576		2.037		15.867		183.676	
N		3.510	279-20-49	0.570		3.463		10.367		5.909	
A		3.513	280-41-45	0.652		3.452		3.452		2.250	
										165.484	
										82.742	

不二測量株式会社

換地面積計算用紙 (不正形用)

角頂	夾角	辺長	方位角	緯距		経距		複経距	倍面積	
				+	-	+	-		+	-
19										
44		11.470	10-08-35	11.291		2.020		2.020		22.807
45		4.943	100-23-05	0.891		4.862		8.902		7.931
18		10.913	186-05-22	10.851		1.158		12.606		136.787
L		2.873	273-47-29	0.190		2.867		8.581		1.630
19		2.869	275-13-11	0.261		2.857		2.857		0.745
										119.536
										59.768

十八

不二測量株式会社

換地面積計算用紙
(不正形用)

角頂	夾角	辺長	方位角	緯距		経距		複経距	倍面積		町地名番
				+	-	+	-		+	-	
18											十九
42		15.243 /	6-05-22 /	15.157		1.617		1.617		24.508	
41		19.234 /	85-39-31 /	1.456		19.179		22.413		32.633	
17		15.991 /	174-33-23 /	15.919-		1.517		43.109		686.252-	
H		4.501 /	264-02-42 /	0.467-		4.477-		40.149		18.749-	
I		4.501 /	266-32-54 /	0.271-		4.493-		31.179		8.449-	
J		4.498 /	268-09-10 /	0.145-		4.496-		22.190		3.217-	
K		4.497 /	270-09-56 /	0.013		4.497-		13.197		0.171	
18		4.354 /	272-19-01 /	0.176		4.350-		4.350		0.765	
										658.590-	
										329.295-	

不二測量株式会社

換地面積計算用紙
(不正形用)

角頂	夾角	辺長	方位角	緯距		経距		複経距	倍面積		町地名番
				+	-	+	-		+	-	
17											二十
41		15.991	354-33-23	15.919		1.517	-	1.517	-	24.149	
33		5.698	84-31-54	0.543		5.672		2.638		1.432	
32		5.594	354-32-35	5.569		0.532	-	7.778		43.315	
16		16.467	84-26-30	1.595		16.390		23.636		37.699	
e		16.471	174-24-03	16.392	-	1.607		41.633		682.448	
f		4.043	212-51-53	3.396	-	2.194	-	41.046		139.392	
E		5.005	255-35-50	1.245	-	4.848	-	34.004		42.334	
F		4.997	257-39-37	1.068	-	4.882	-	24.274		25.924	
G		4.700	260-09-46	0.803	-	4.631	-	14.761		11.853	
17		5.116	261-53-14	0.722	-	5.065	-	5.065		3.656	
										847.310	
										423.655	

不二測量株式会社

換地面積計算用紙
(不正形用)

角頂	夾角	辺長	方位角	緯距		経距		複経距	倍面積		町地名番
				+	-	+	-		+	-	
24											
10		13.441	354-16-12	13.374		1.342-		1.342-		17.947-	
c		15.353	84-19-20	1.519		15.278		12.594		19.130	
d		3.556	130-02-56	2.288-		2.722		30.594		69.999-	
11		10.939	174-34-53	10.890-		1.033		34.349		374.060-	
24		17.774	264-27-47	1.715-		17.691-		17.691		30.340-	
										473.216-	
										236.608-	

不二測量株式会社