


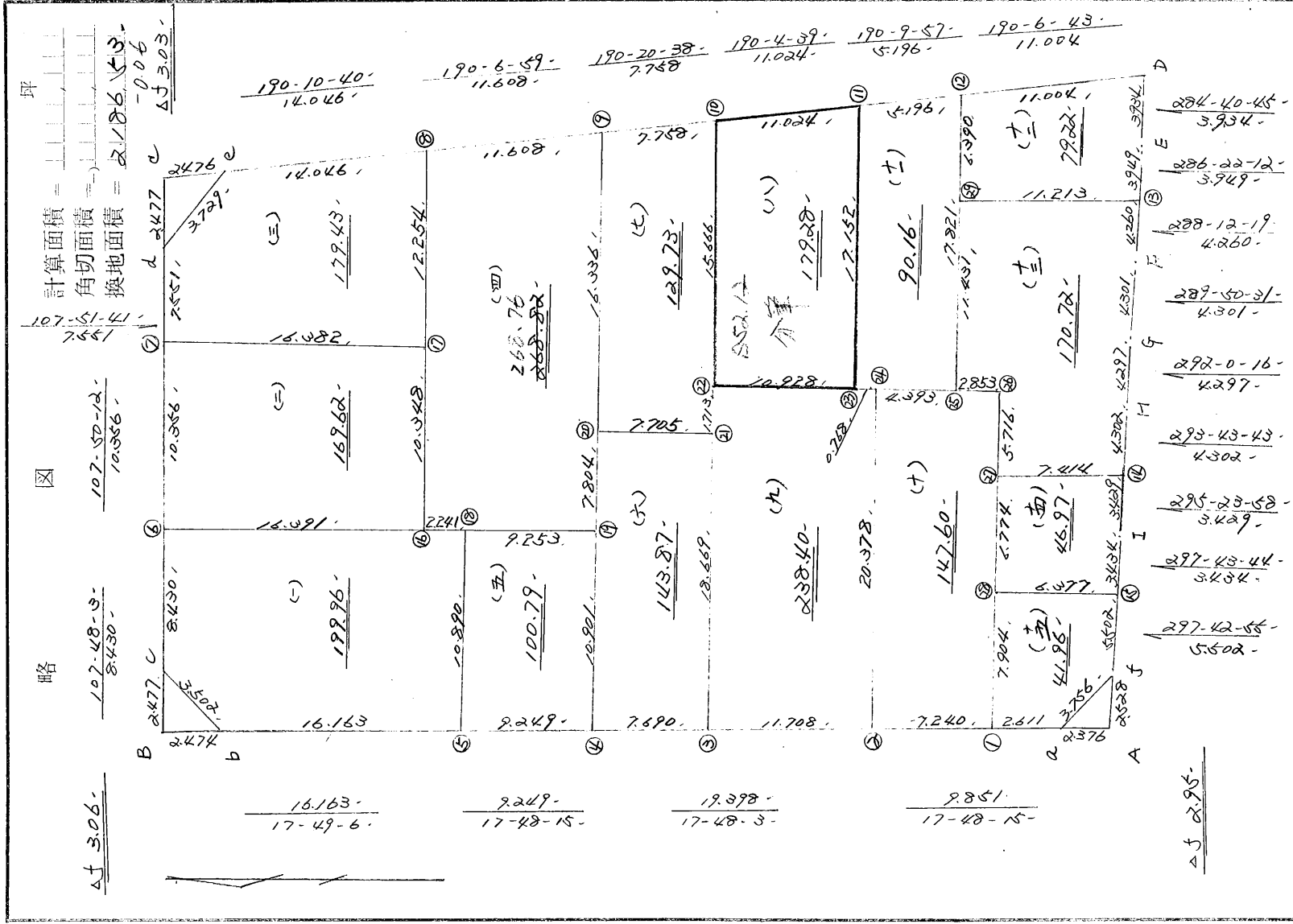


20 BL

主任	担当	計算	点検
			



街 廓 原 子 一 覽 表 用 紙 (No. 20 BL)



街角点座標及街区面積計算簿

20BL

点	方向角	距離	(1) $\Delta X$	$\Delta Y$	X	Y	(2) 複經距	(1) $\times$ (2)
a					4486.182	70109.632		
2	17-48-15	9.851	9.379	3.012	4476.803	70106.620	3.012	28.249
4	17-48-03	19.398	18.469	5.930	4458.334	70100.690	11.954	220.778
5	17-48-15	9.249	8.806	2.828	4449.528	70097.862	20.712	182.389
b	17-49-06	16.163	15.388	4.946	4434.140	70092.916	28.486	438.342
c	62-50-58	3.502	1.598	3.116	4432.542	70089.800	36.548	58.403
6	107-48-03	8.430	2.577	8.026	4435.119	70081.774	47.690	122.897
7	107-50-12	10.356	3.172	9.858	4438.291	70071.916	65.574	208.000
d	107-51-41	7.551	2.316	7.187	4440.607	70064.729	82.619	191.345
e	149-00-45	3.729	3.197	1.920	4443.804	70062.809	91.726	293.248
8	190-10-40	14.046	13.825	2.482	4457.629	70065.291	91.164	1260.342
9	190-06-59	11.608	11.428	2.039	4469.057	70067.330	86.643	990.156
10	190-20-38	7.758	7.632	1.393	4476.689	70068.723	83.211	635.066
11	190-04-39	11.024	10.854	1.929	4487.543	70070.652	79.889	867.115
12	190-09-57	5.196	5.114	0.917	4492.657	70071.569	77.043	393.997
D	190-06-43	11.004	10.833	1.932	4503.490	70073.501	74.194	803.743
E	284-40-45	3.934	0.997	3.806	4502.493	70077.307	68.456	68.250
13	286-22-12	3.949	1.113	3.789	4501.380	70081.096	60.861	67.738
							倍面積	
							面積	







換地面積計算用紙  
(不正形用)

角頂	夾角	辺長	方位角	緯距		経距		複経距	倍面積		町地名番
				+	-	+	-		+	-	
17											三
7		16.382	17-55-18	15.587		5.041		5.041	78.574		
d		7.551	107-51-41	2.316		7.187		17.269	39.995		
e		3.729	149-00-45	3.197		1.920		26.376	84.324		
8		14.046	190-10-40	13.825		2.482		25.814	356.878		
17		12.254	287-49-27	3.751		11.666		11.666	43.759		
									358.864		
									179.432		

不二測量株式会社

換地面積計算用紙  
(不正形用)

角頂	夾角	辺長	方位角	緯距		経距		複経距	倍面積		町地名番
				+	-	+	-		+	-	
19											四
18		9.253 /	17-43-55 /	8.813		2.818		2.818		24.835	
16		2.241 /	17-42-56 /	2.135		0.682		6.318		13.488	
17		10.348 /	107-47-13 /	3.161-		9.853		16.853		53.272-	
8		12.254 /	107-49-27 /	3.751-		11.666		38.372		143.933-	
9		11.608 /	190-06-59 /	11.428-		2.039-		47.999		548.532-	
20		16.336 /	287-50-02 /	5.003		15.551-		30.409		152.136	
19		7.804 /	287-49-36 /	2.389		7.429-		7.429		17.747	
										537.531-	
										268.765-	
										<del>206</del>	
										<del>268.82</del>	

不二測量株式会社











換地面積計算用紙  
(不正形用)

角頂	夾角	辺長	方位角	緯距		経距		複経距	倍面積		町地名番
				+	-	+	-		+	-	
1											
2		7.240	17-48-15	6.893		2.214		2.214		15.261	十
24		20.378	107-47-54	6.229		19.403		23.831		148.443	
25		4.393	197-32-24	4.189		1.324		41.910		175.560	
26		2.853	197-54-05	2.715		0.877		39.709		107.809	
27		5.716	287-50-55	1.752		5.441		33.391		58.501	
28		6.774	287-52-24	2.079		6.447		21.503		44.704	
1		7.904	287-44-42	2.409		7.528		7.528		18.134	
										295.212	
										147.606	

不二測量株式会社

換地面積計算用紙  
(不正形用)

角頂	夾角	辺長	方位角	緯距		経距		複経距	倍面積		町地名番
				+	-	+	-		+	-	
25											十八
24		4.393	17-32-24	4.189		1.324		1.324		5.546	
23		0.768	17-43-39	0.732		0.234		2.882		2.109	
11		17.152	107-47-56	5.243		16.331		19.447		101.960	
12		5.196	190-09-57	5.114		0.917		34.861		178.279	
25		17.821	287-45-35	5.436		16.972		16.972		92.259	
										180.325	
										90.162	

不二測量株式会社



換地面積計算用紙  
(不正形用)

角頂	夾角	辺長	方位角	緯距		経距		複経距	倍面積		町地名番
				+	-	+	-		+	-	
14											十 三
27		7.414	17-40-56	7.064		2.252		2.252	15.908		
26		5.716	107-50-55	1.752		5.441		9.945	17.423		
25		2.853	17-54-05	2.715		0.877		16.263	44.154		
29		11.431	107-45-35	3.487		10.887		28.027	97.730		
13		11.213	197-52-33	10.672		3.442		35.472	378.557		
F		4.260	288-12-19	1.331		4.047		27.983	37.245		
G		4.301	289-50-31	1.460		4.046		19.890	29.039		
H		4.297	292-00-16	1.610		3.984		11.860	19.094		
14		4.302	293-43-43	1.731		3.938		3.938	6.816		
									341.454		
									170.727		

不二測量株式会社





換地面積計算用紙  
(不正形用)

角頂	夾角	辺長	方位角	緯距		経距		複経距	倍面積		町地名番
				+	-	+	-		+	-	
a											十五
1		2.611	17-48-15	2.486		0.798		0.798		1.983	
28		7.904	107-44-42	2.409		7.528		9.124		21.979	
15		6.377	197-44-20	6.074		1.943		14.709		89.342	
f		5.502	297-42-55	2.559		4.871		7.895		20.203	
a		3.756	336-15-38	3.438		1.512		1.512		5.198	
										83.937	
										41.968	

不二測量株式会社



換地  
面積  
計算  
用紙  
(不正形用)

角頂	夾角	辺長	方位角	緯距		経距		複経距	倍面積		町地名番
				+	-	+	-		+	-	
23	)										8-1
22	)	10.928	17-49-29	10.403	0	3.345	0	3.345	34.7980		
30	)	13.884	107-48-42	-4.247	0	13.218	0	19.908	-84.5492		
32	)	1.000	197-48-42	-0.952	0	-0.306	0	32.820	-31.2446		
31	)	1.918	107-48-42	-0.587	0	1.826	0	34.340	-20.1575		
11	)	10.015	190-4-39	-9.860	0	-1.752	0	34.414	-339.3220		
23	)	17.152	287-47-56	5.243	0	-16.331	0	16.331	85.6234		
								BAIMENSEKI	-354.8519		
								MENSEKI	177.42		
									<u>0.91</u>		
									177.43		

不二測量株式会社

換地 面積 計算 用紙 (不正形用)	角 頂	夾 角	辺 長	方位角	緯 距		經 距		複 經 距	倍 面 積		町地 名番
					+	-	+	-		+	-	
	32	)										8-2
	30	)	1.000	17-48-42	0.952	0	0.306	0	0.306	0.2913		
	10	)	1.782	107-48-42	-0.545	0	1.697	0	2.309	-1.2584		
	31	)	1.009	190-4-39	-0.993	0	-0.177	0	3.829	-3.8021		
	32	)	1.918	287-48-42	0.587	-1	-1.826	0	1.826	1.0700		
									BAIMENSEKI	-3.6992		
									MENSEKI	1.84		
										<u>0.01</u>		
										<u>1.85</u>		

不二測量株式会社