地 積 計 算 簿

大字： 南浅田二丁目　　字：　　地番： 2-122-1

精度区分　甲二　　地目： 宅地

所有者：　　住所：

図面番号： M6 14-4

筆界未定：

一筆略図

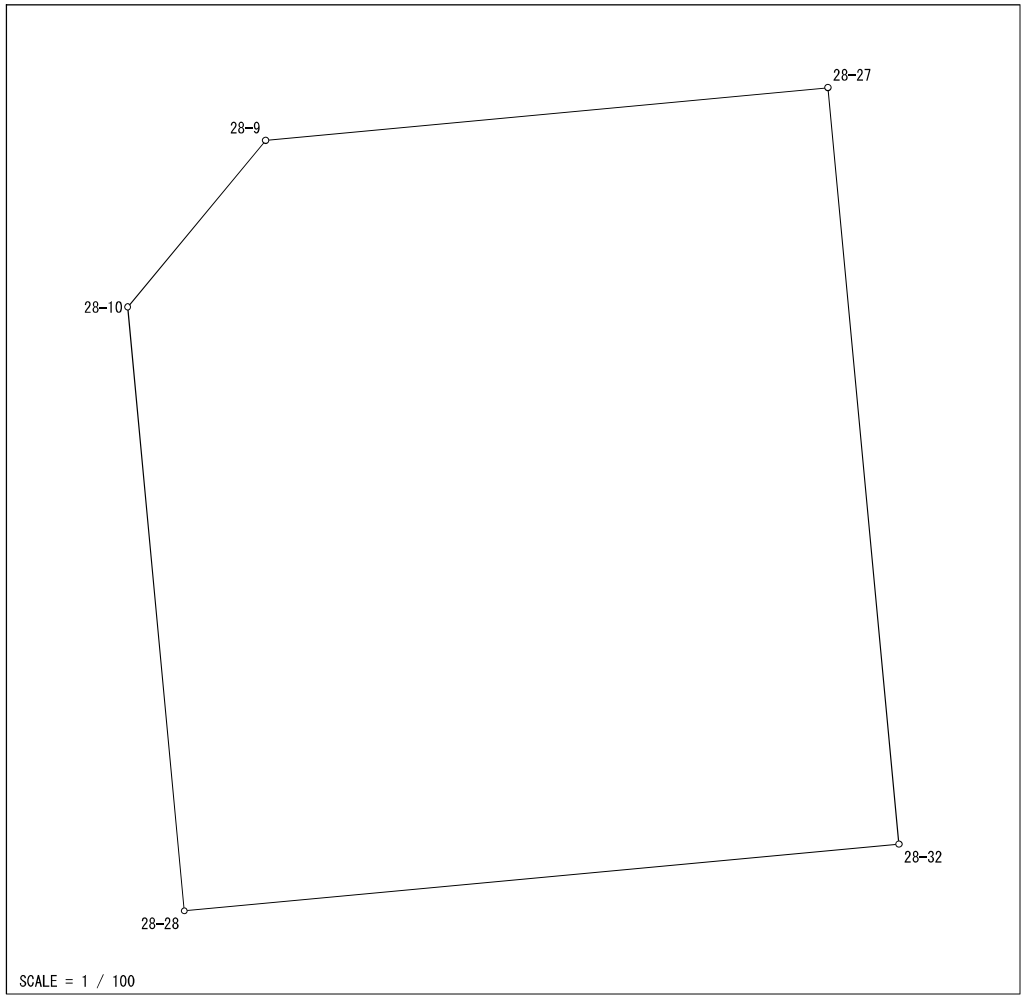

Ｎｏ．	図面番号	点番	点名	Ｘ	Ｙ	距離	方向角
1	M6 14-4	590	28-28	-145170.377	-70444.981	11.611	84-40-05
2		598	28-32	-145169.298	-70433.420	12.291	354-38-26
3		599	28-27	-145157.061	-70434.568	9.137	264-38-55
4		476	28-9	-145157.913	-70443.665	3.501	219-36-38
5		478	28-10	-145160.610	-70445.897	9.810	174-38-26
1		590	28-28	-145170.377	-70444.981		

面積＝　139 .62
坪数＝　42 .23

地 積 計 算 簿

大字： 南浅田二丁目　　字：　　地番： 2-122-2

精度区分　甲二　　地目： 宅地

所有者：　　住所：

図面番号： M6 14-4

筆界未定：

一筆略図

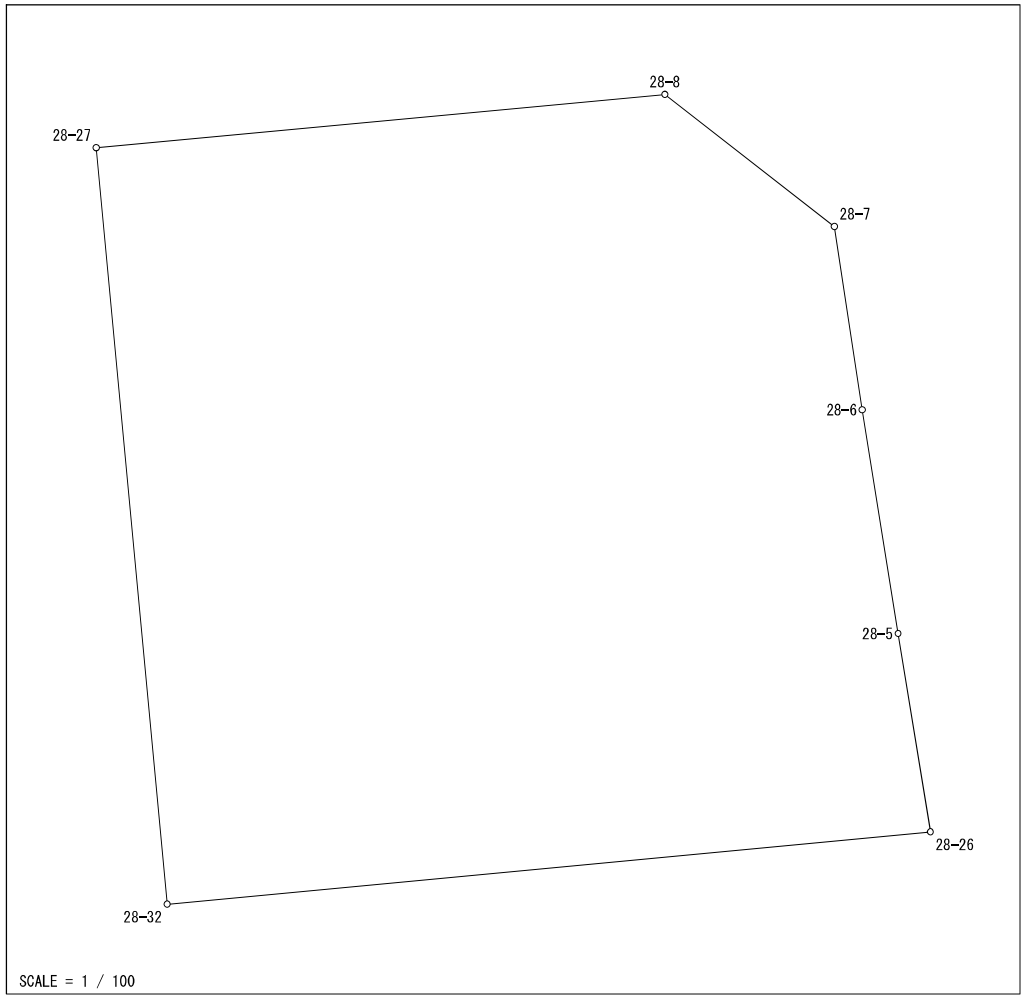

Ｎｏ．	図面番号	点番	点名	X	Y	距離	方向角
1	M6 14-4	598	28-32	-145169.298	-70433.420	12.404	84-35-37
2		585	28-26	-145168.129	-70421.071	3.251	350-42-11
3		500	28-5	-145164.921	-70421.596	3.665	350-53-42
4		502	28-6	-145161.302	-70422.176	3.000	351-23-30
5		472	28-7	-145158.336	-70422.625	3.476	307-55-53
6		473	28-8	-145156.199	-70425.367	9.241	264-38-55
7		599	28-27	-145157.061	-70434.568	12.291	174-38-26
1		598	28-32	-145169.298	-70433.420		

面積＝　144 .60
坪数＝　43 .74

地 積 計 算 簿

大字： 南浅田二丁目　　字：　　地番： 2-122-3

精度区分　甲二　　地目： 宅地

所有者：　　住所：

図面番号： M6 14-4

筆界未定：

一筆略図

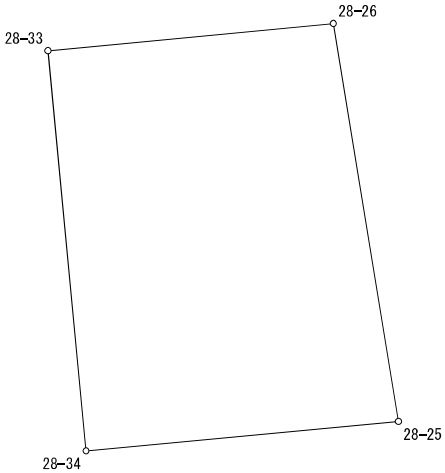

SCALE = 1 / 250

Ｎｏ．	図面番号	点番	点名	X	Y	距離	方向角
1	M6 14-4	597	28-34	-145185.404	-70431.071	12.690	84-39-05
2		586	28-25	-145184.222	-70418.436	16.307	350-42-11
3		585	28-26	-145168.129	-70421.071	11.585	264-35-37
4		595	28-33	-145169.221	-70432.604	16.255	174-35-17
1		597	28-34	-145185.404	-70431.071		

面積＝　197 .38
坪数＝　59 .70

地 積 計 算 簿

大字： 南浅田二丁目　　字：　　地番： 2-122-4

精度区分　甲二　　地目： 宅地

所有者：　　住所：

図面番号： M⁶14-4

筆界未定：

一筆略図

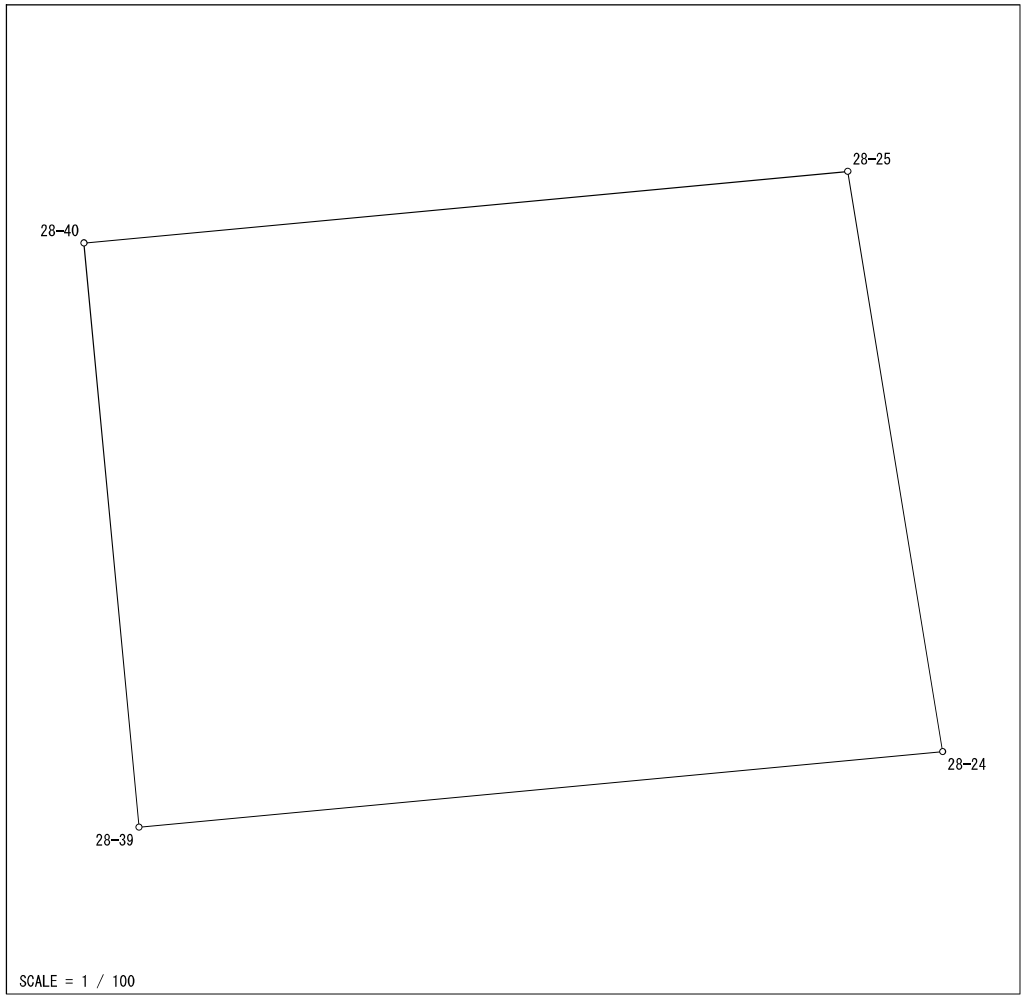

Ｎｏ．	図面番号	点番	点名	X	Y	距離	方向角
1	M⁶14-4	2972	28-39	-145194.828	-70429.900	13.057	84-38-06
2		587	28-24	-145193.607	-70416.900	9.510	350-42-11
3		586	28-25	-145184.222	-70418.436	12.410	264-39-05
4		2973	28-40	-145185.378	-70430.792	9.492	174-36-30
1		2972	28-39	-145194.828	-70429.900		

面積＝　120 .83
坪数＝　36 .55

地 積 計 算 簿

大字： 南浅田二丁目　　字：　　地番： 2-122-5

精度区分　甲二　　地目： 宅地

所有者：　　住所：

図面番号： M6 14-4

筆界未定：

一筆略図

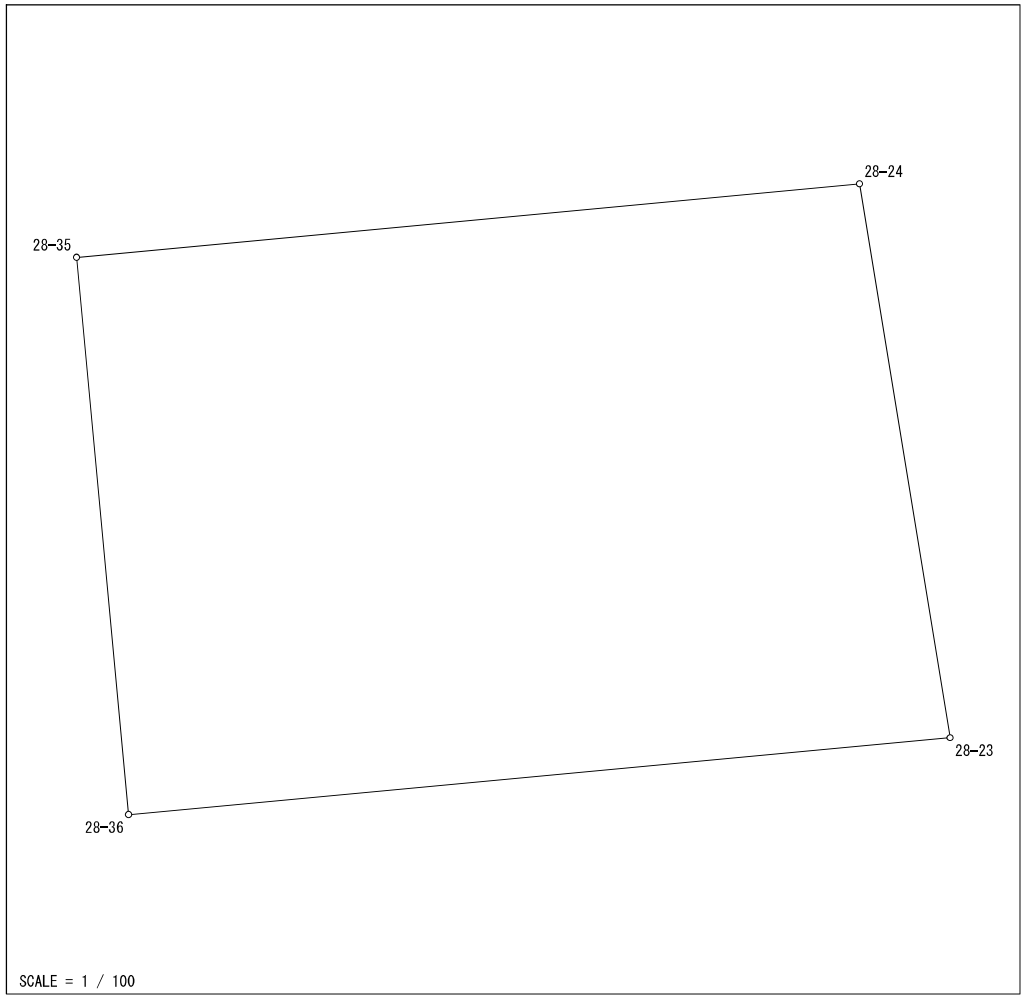

Ｎｏ．	図面番号	点番	点名	X	Y	距離	方向角
1	M6 14-4	600	28-23	-145202.567	-70415.433	9.079	350-42-11
2		587	28-24	-145193.607	-70416.900	12.722	264-38-06
3		594	28-35	-145194.797	-70429.566	9.053	174-39-15
4		601	28-36	-145203.811	-70428.723	13.348	84-39-09
1		600	28-23	-145202.567	-70415.433		

面積＝　118 .03
坪数＝　35 .70

地 積 計 算 簿

大字： 南浅田二丁目　　字：　　地番： 2-122-6

精度区分　甲二　　地目： 宅地

所有者：　　住所：

図面番号： M6 14-4

筆界未定：

一筆略図

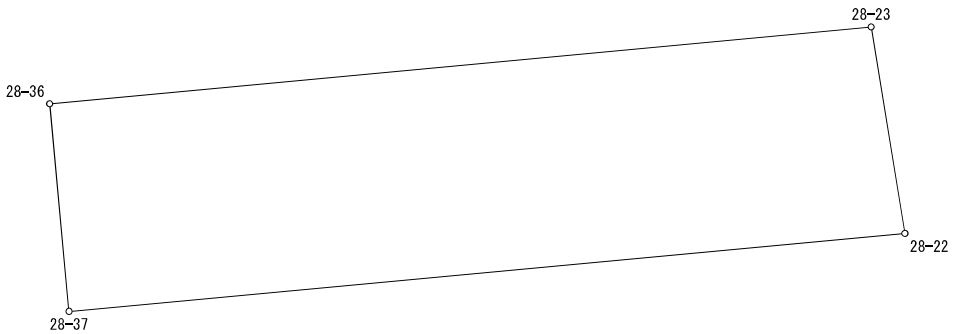

SCALE = 1 / 100

Ｎｏ．	図面番号	点番	点名	X	Y	距離	方向角
1	M6 14-4	596	28-37	-145207.173	-70428.408	13.581	84-39-20
2		588	28-22	-145205.908	-70414.886	3.385	350-42-11
3		600	28-23	-145202.567	-70415.433	13.348	264-39-09
4		601	28-36	-145203.811	-70428.723	3.377	174-39-15
1		596	28-37	-145207.173	-70428.408		

面積＝　45 .47
坪数＝　13 .75

地 積 計 算 簿

大字： 南浅田二丁目　　字：　　地番： 2-122-7

精度区分　甲二　　地目： 宅地

所有者：　　住所：

図面番号： M6 14-4

筆界未定：

一筆略図

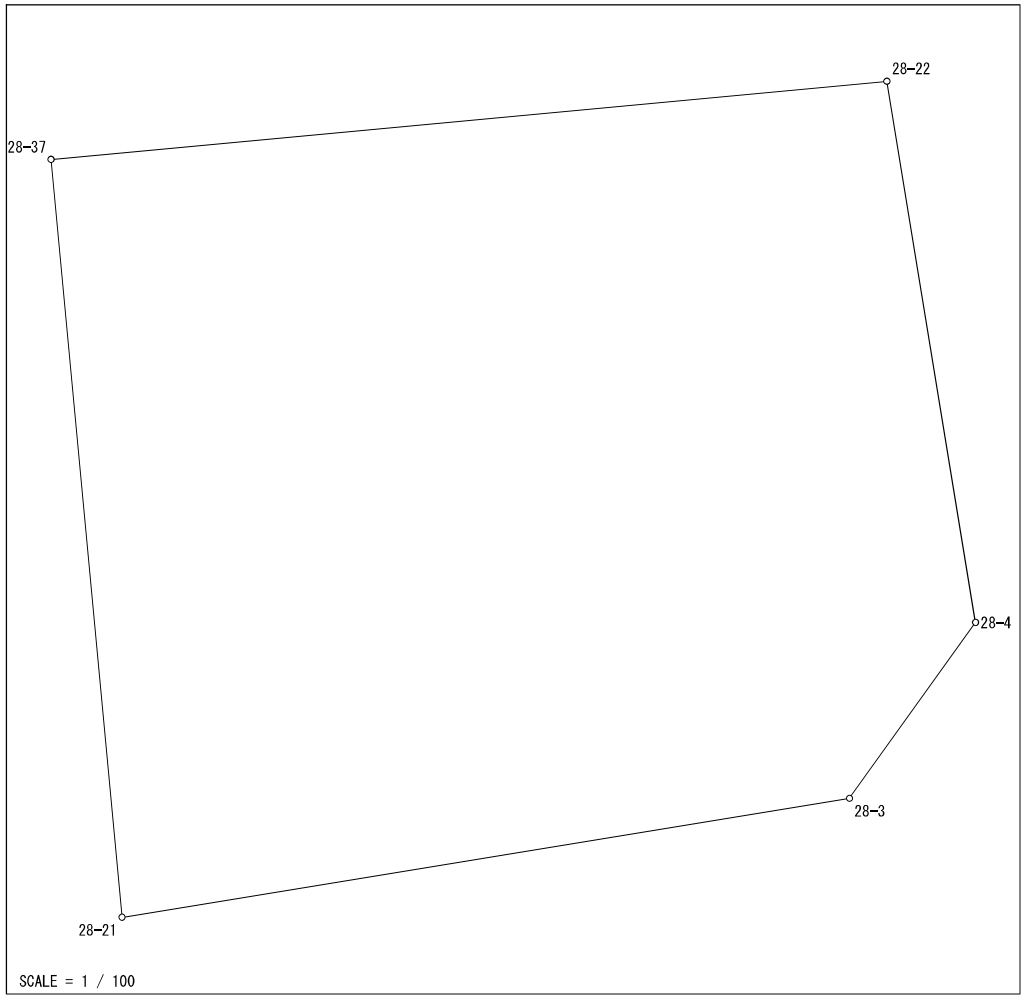

Ｎｏ．	図面番号	点番	点名	Ｘ	Ｙ	距離	方向角
1	M6 14-4	589	28-21	-145219.431	-70427.261	11.925	80-42-51
2		494	28-3	-145217.507	-70415.492	3.499	35-38-53
3		495	28-4	-145214.664	-70413.453	8.872	350-42-11
4		588	28-22	-145205.908	-70414.886	13.581	264-39-20
5		596	28-37	-145207.173	-70428.408	12.312	174-39-15
1		589	28-21	-145219.431	-70427.261		

面積＝　162 .23
坪数＝　49 .07

地 積 計 算 簿

大字： 南浅田二丁目　　字：　　地番： 2-122-8

精度区分　甲二　　地目： 宅地

所有者：　　住所：

図面番号： M⁶14-4

筆界未定：

一筆略図

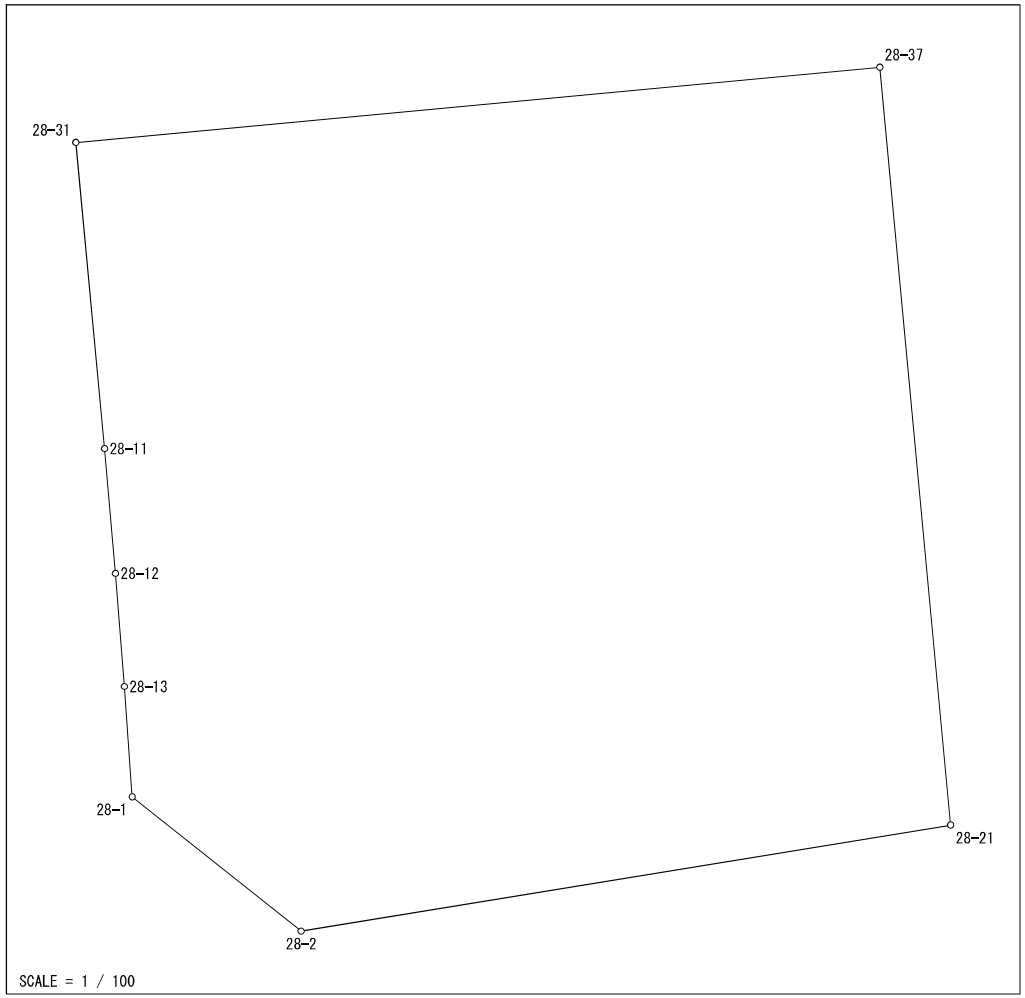

Ｎｏ．	図面番号	点番	点名	X	Y	距離	方向角
1	M⁶14-4	488	28-1	-145218.976	-70440.502	3.493	128-28-04
2		489	28-2	-145221.149	-70437.767	10.646	80-42-51
3		589	28-21	-145219.431	-70427.261	12.312	354-39-15
4		596	28-37	-145207.173	-70428.408	13.064	264-39-20
5		593	28-31	-145208.389	-70441.415	4.975	174-38-26
6		486	28-11	-145213.342	-70440.950	2.026	174-55-52
7		485	28-12	-145215.360	-70440.771	1.835	175-35-39
8		487	28-13	-145217.190	-70440.630	1.791	175-54-03
1		488	28-1	-145218.976	-70440.502		

面積＝　163 .80
坪数＝　49 .55

地 積 計 算 簿

大字： 南浅田二丁目　　字：　　地番： 2-122-9

精度区分　甲二　　地目： 宅地

所有者：　　住所：

図面番号： M6 14-4

筆界未定：

一筆略図

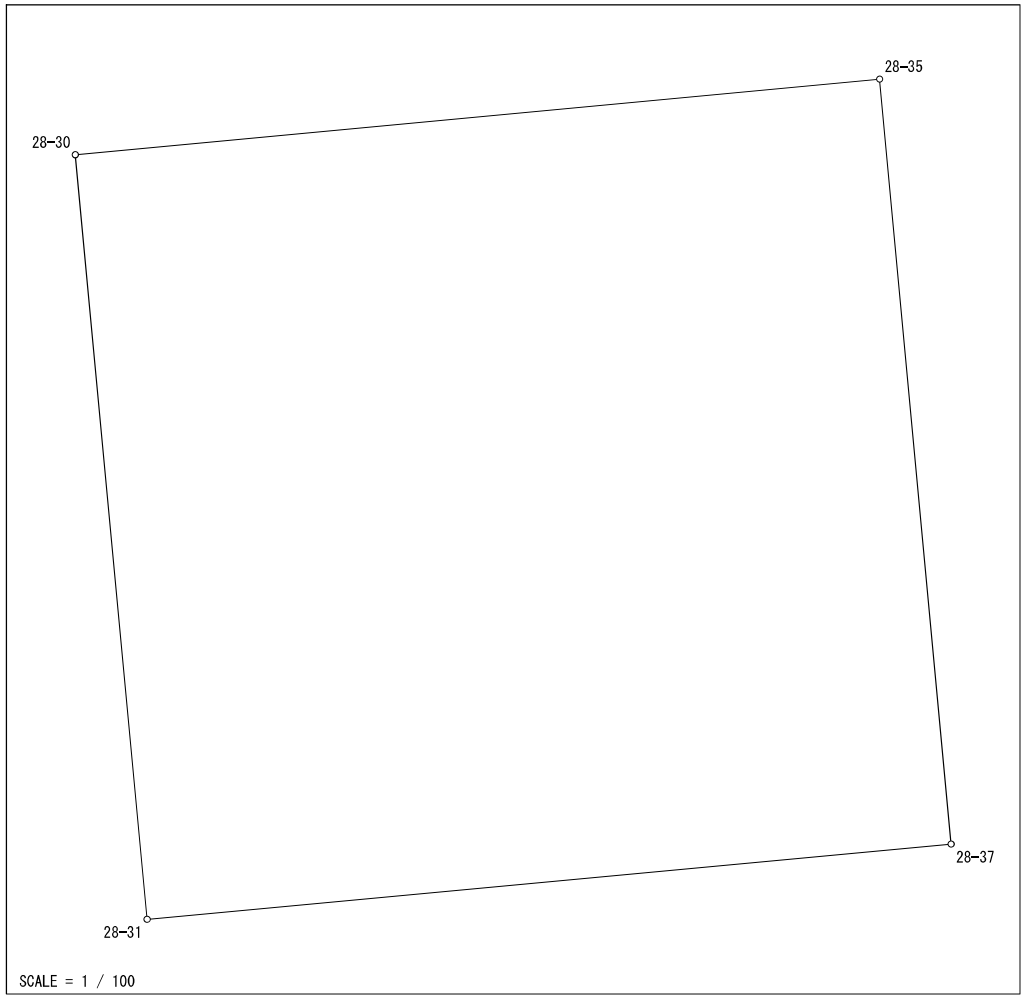

Ｎｏ．	図面番号	点番	点名	X	Y	距離	方向角
1	M6 14-4	593	28-31	-145208.389	-70441.415	13.064	84-39-20
2		596	28-37	-145207.173	-70428.408	12.430	354-39-15
3		594	28-35	-145194.797	-70429.566	13.066	264-38-06
4		592	28-30	-145196.019	-70442.575	12.424	174-38-26
1		593	28-31	-145208.389	-70441.415		

面積＝　162 .36
坪数＝　49 .11

地 積 計 算 簿

大字： 南浅田二丁目　　字：　　地番： 2-122-10

精度区分　甲二　　地目： 宅地

所有者：　　住所：

図面番号： M6 14-4

筆界未定：

一筆略図

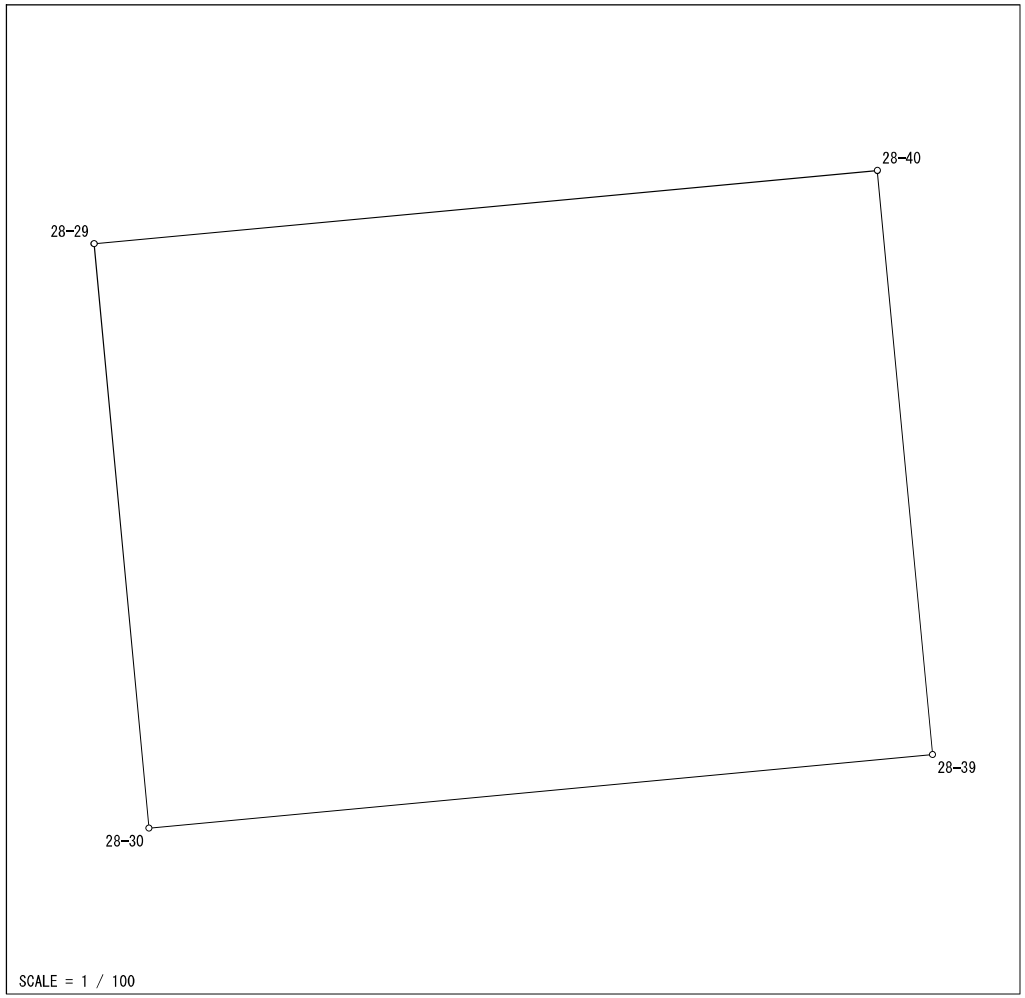

Ｎｏ．	図面番号	点番	点名	X	Y	距離	方向角
1	M6 14-4	592	28-30	-145196.019	-70442.575	12.731	84-38-06
2		2972	28-39	-145194.828	-70429.900	9.492	354-36-30
3		2973	28-40	-145185.378	-70430.792	12.725	264-39-05
4		591	28-29	-145186.565	-70443.462	9.496	174-38-26
1		592	28-30	-145196.019	-70442.575		

面積＝　120 .83
坪数＝　36 .55

地 積 計 算 簿

大字： 南浅田二丁目　　字：　　地番： 2-122-11

精度区分　甲二　　地目： 宅地

所有者：　　住所：

図面番号： M6 14-4

筆界未定：

一筆略図

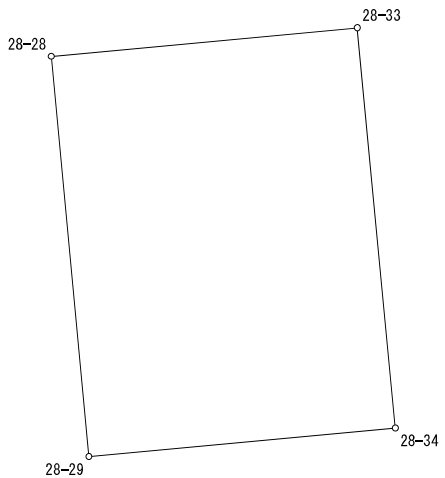

SCALE = 1 / 250

Ｎｏ．	図面番号	点番	点名	X	Y	距離	方向角
1	M6 14-4	591	28-29	-145186.565	-70443.462	12.445	84-39-05
2		597	28-34	-145185.404	-70431.071	16.255	354-35-17
3		595	28-33	-145169.221	-70432.604	12.431	264-39-47
4		590	28-28	-145170.377	-70444.981	16.259	174-38-26
1		591	28-29	-145186.565	-70443.462		

面積＝　202 .20
坪数＝　61 .16