地 積 計 算 簿

大字： 南浅田二丁目　　字：　　地番： 2-123-1

精度区分　甲二　　地目： 宅地

所有者：　　住所：

図面番号： M6 14-4

筆界未定：

一筆略図

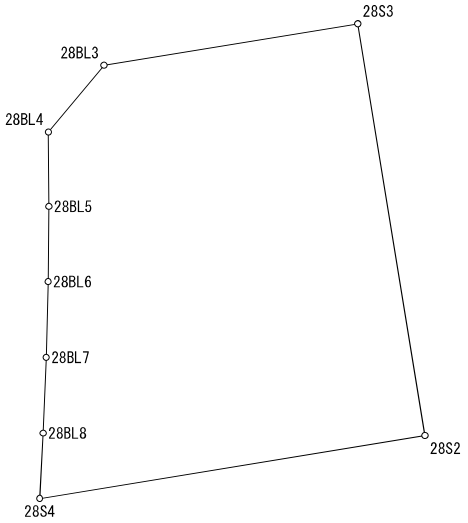

SCALE = 1 / 250

Ｎｏ．	図面番号	点番	点名	X	Y	距離	方向角
1	M6 14-4	2531	28BL3	-145227.231	-70437.798	3.510	219-45-50
2		2532	28BL4	-145229.929	-70440.043	3.010	179-38-18
3		2533	28BL5	-145232.939	-70440.024	3.042	180-36-10
4		2534	28BL6	-145235.981	-70440.056	3.066	181-29-43
5		2535	28BL7	-145239.046	-70440.136	3.061	182-15-55
6		2536	28BL8	-145242.105	-70440.257	2.654	183-07-00
7		2596	28S4	-145244.755	-70440.401	15.790	80-43-08
8		2594	28S2	-145242.208	-70424.818	16.874	350-44-09
9		2595	28S3	-145225.554	-70427.534	10.400	260-43-17
1		2531	28BL3	-145227.231	-70437.798		

面積＝　235 .82
坪数＝　71 .33

地 積 計 算 簿

大字： 南浅田二丁目　　字：　　地番： 2-123-2

精度区分　甲二　　地目： 宅地

所有者：　　住所：

図面番号： M6 14-4

筆界未定：

一筆略図

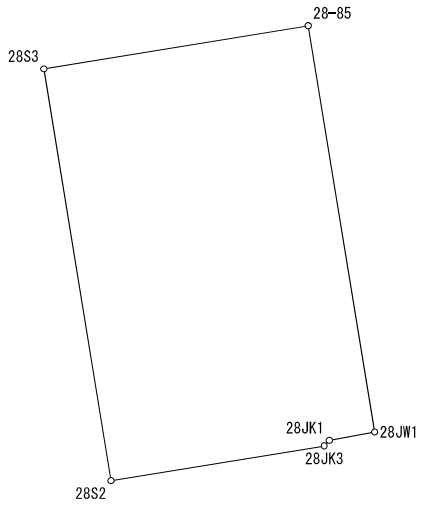

SCALE = 1 / 250

Ｎｏ．	図面番号	点番	点名	X	Y	距離	方向角
1	M6 14-4	2594	28S2	-145242.208	-70424.818	8.740	80-43-08
2		2979	28JK3	-145240.799	-70416.192	0.299	42-19-30
3		2978	28JK1	-145240.577	-70415.991	1.867	79-31-55
4		2527	28JW1	-145240.238	-70414.155	16.649	350-42-17
5		2602	28-85	-145223.808	-70416.844	10.832	260-43-17
6		2595	28S3	-145225.554	-70427.534	16.874	170-44-09
1		2594	28S2	-145242.208	-70424.818		

面積＝　182 .44
坪数＝　55 .19

地 積 計 算 簿

大字： 南浅田二丁目　　字：　　地番： 2-123-3

精度区分　甲二　　地目： 宅地

所有者：　　住所：

図面番号： M6 14-4

筆界未定：

一筆略図

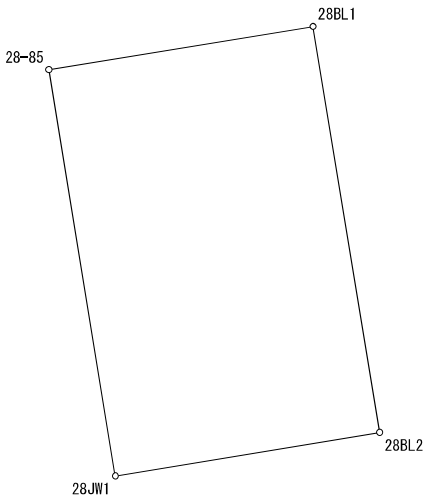

SCALE = 1 / 250

Ｎｏ．	図面番号	点番	点名	X	Y	距離	方向角
1	M6 14-4	2527	28JW1	-145240.238	-70414.155	10.833	80-38-03
2		2523	28BL2	-145238.475	-70403.466	16.632	350-40-56
3		2521	28BL1	-145222.062	-70406.159	10.827	260-43-17
4		2602	28-85	-145223.808	-70416.844	16.649	170-42-17
1		2527	28JW1	-145240.238	-70414.155		

面積＝　180 .21
坪数＝　54 .51

地 積 計 算 簿

大字： 南浅田二丁目　　字：　　地番： 2-123-4

精度区分　甲二　　地目： 宅地

所有者：　　住所：

図面番号： M6 14-4　M6 24-2

筆界未定：

一筆略図

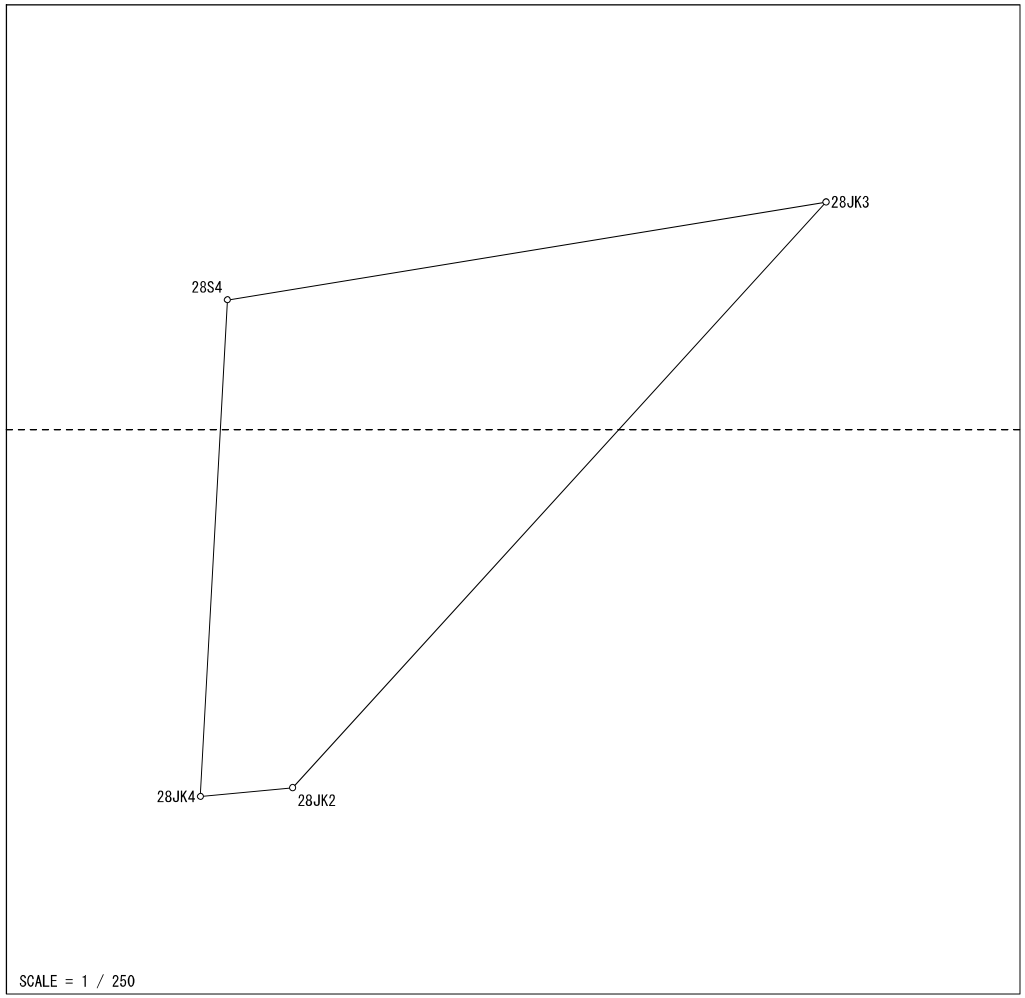

Ｎｏ．	図面番号	点番	点名	X	Y	距離	方向角
1	M6 24-2	2982	28JK4	-145264.843	-70441.495	3.741	84-37-45
2		2980	28JK2	-145264.492	-70437.771	32.047	42-19-30
3	M6 14-4	2979	28JK3	-145240.799	-70416.192	24.530	260-43-08
4		2596	28S4	-145244.755	-70440.401	20.118	183-07-00
1		2982	28JK4	-145264.843	-70441.495		

面積＝　281 .32
坪数＝　85 .09

地 積 計 算 簿

大字： 南浅田二丁目　　字：　　地番： 2-300-3

精度区分　甲二　　地目： 水道用地

所有者：　　住所：

図面番号： M6 24-2

筆界未定：

一筆略図

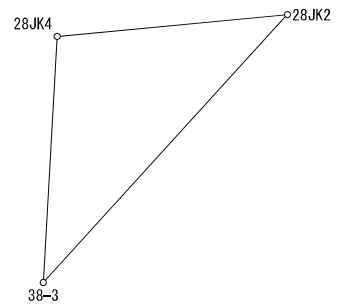

SCALE = 1 / 100

Ｎｏ．	図面番号	点番	点名	X	Y	距離	方向角
1	M6 24-2	659	38-3	-145268.826	-70441.718	5.862	42-19-30
2		2980	28JK2	-145264.492	-70437.771	3.741	264-37-45
3		2982	28JK4	-145264.843	-70441.495	3.989	183-11-57
1		659	38-3	-145268.826	-70441.718		

面積＝　7.37
坪数＝　2.23