地 積 計 算 簿

大字： 南浅田二丁目　　字：　　地番： 2-108-1

精度区分　甲二　　地目： 宅地

所有者：　　住所：

図面番号： M⁶14-3　M⁶24-1

筆界未定：

一筆略図

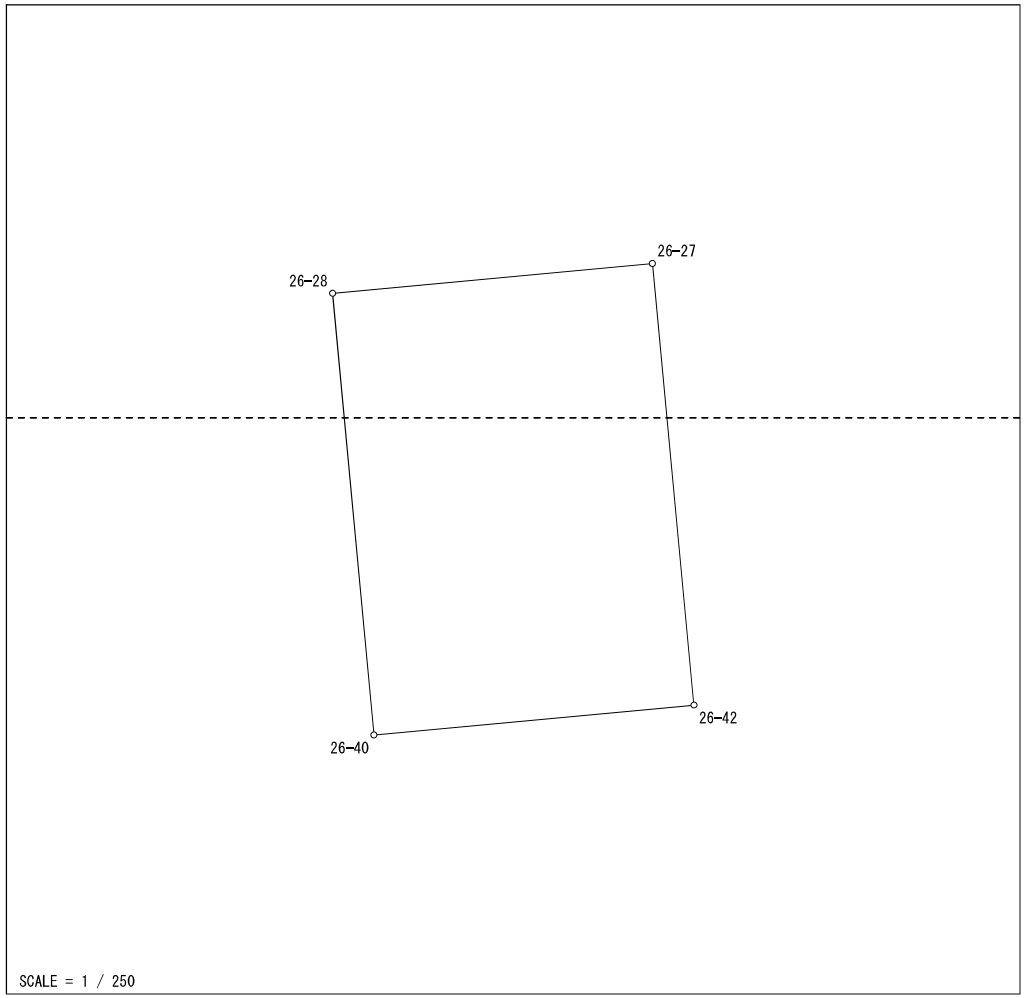

Ｎｏ．	図面番号	点番	点名	X	Y	距離	方向角
1	M⁶24-1	685	26-40	-145262.832	-70568.050	12.997	84-38-30
2		694	26-42	-145261.618	-70555.110	17.937	354-38-13
3	M⁶14-3	673	26-27	-145243.759	-70556.786	12.990	264-38-41
4		674	26-28	-145244.971	-70569.719	17.939	174-39-47
1		685	26-40	-145262.832	-70568.050		

面積＝　233 .07
坪数＝　70 .50

地 積 計 算 簿

大字： 南浅田二丁目　　字：　　地番： 2-108-2

精度区分　甲二　　地目： 宅地

所有者：　　住所：

図面番号： M⁶14-3　M⁶24-1

筆界未定：

一筆略図

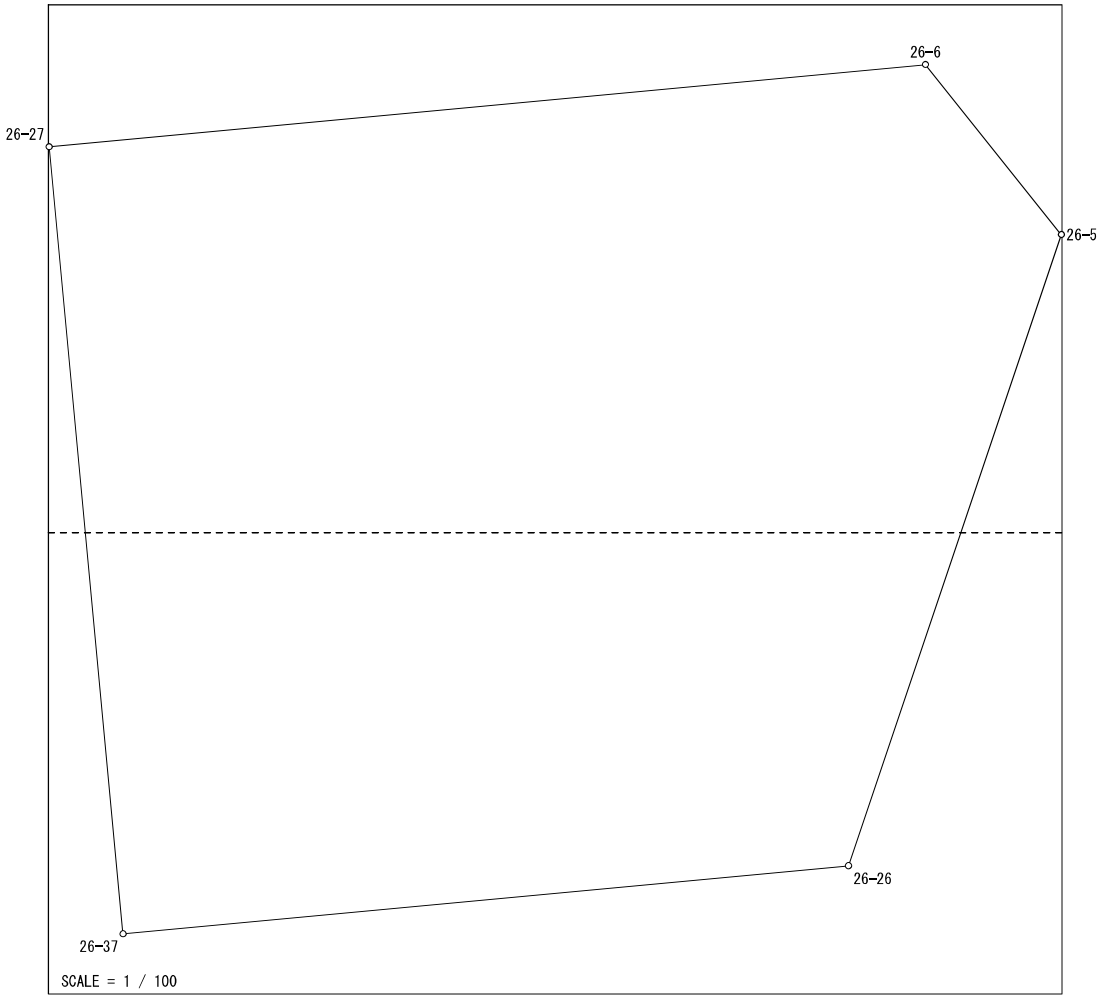

Ｎｏ．	図面番号	点番	点名	X	Y	距離	方向角
1	M⁶24-1	695	26-26	-145255.391	-70543.858	10.777	18-38-47
2	M⁶14-3	551	26-5	-145245.180	-70540.412	3.521	321-21-10
3		550	26-6	-145242.430	-70542.611	14.237	264-38-41
4		673	26-27	-145243.759	-70556.786	12.789	174-38-15
5	M⁶24-1	696	26-37	-145256.492	-70555.591	11.785	84-38-21
1		695	26-26	-145255.391	-70543.858		

面積＝　182 .35
坪数＝　55 .16

地 積 計 算 簿

大字： 南浅田二丁目　　字：　　地番： 2-108-3

精度区分　甲二　　地目： 宅地

所有者：　　住所：

図面番号： M⁶24-1

筆界未定：

一筆略図

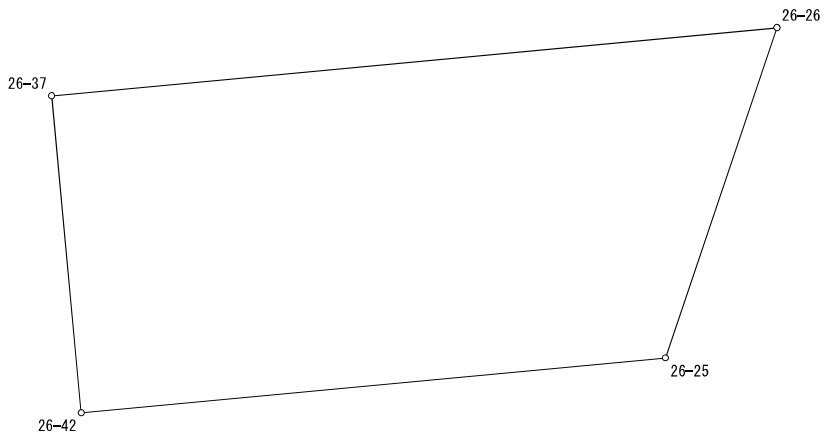

SCALE = 1 / 100

Ｎｏ．	図面番号	点番	点名	X	Y	距離	方向角
1	M⁶24-1	694	26-42	-145261.618	-70555.110	9.491	84-38-30
2		678	26-25	-145260.732	-70545.660	5.637	18-38-47
3		695	26-26	-145255.391	-70543.858	11.785	264-38-21
4		696	26-37	-145256.492	-70555.591	5.149	174-38-08
1		694	26-42	-145261.618	-70555.110		

面積＝　54 .77
坪数＝　16 .56

地 積 計 算 簿

大字： 南浅田二丁目　　字：　　地番： 2-108-4

精度区分　甲二　　地目： 宅地

所有者：　　住所：

図面番号： M6 24-1

筆界未定：

一筆略図

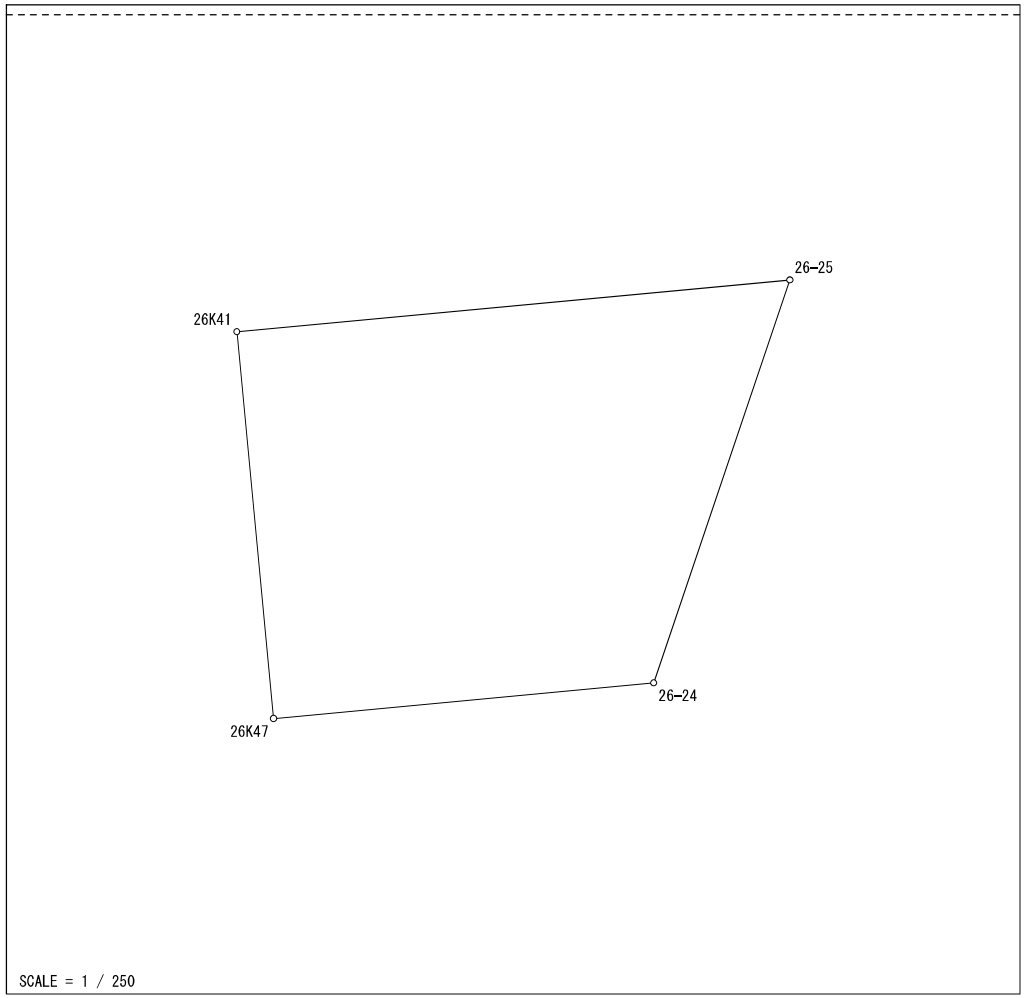

Ｎｏ．	図面番号	点番	点名	X	Y	距離	方向角
1	M6 24-1	982	26K47	-145278.476	-70566.532	15.436	84-37-24
2		686	26-24	-145277.029	-70551.164	17.201	18-39-41
3		678	26-25	-145260.732	-70545.660	22.453	264-38-30
4		981	26K41	-145262.828	-70568.015	15.718	174-35-09
1		982	26K47	-145278.476	-70566.532		

面積＝　297 .70
坪数＝　90 .05

地 積 計 算 簿

大字： 南浅田二丁目　　字：　　地番： 2-108-5

精度区分　甲二　　地目： 宅地

所有者：　　住所：

図面番号： M6 24-1

筆界未定：

一筆略図

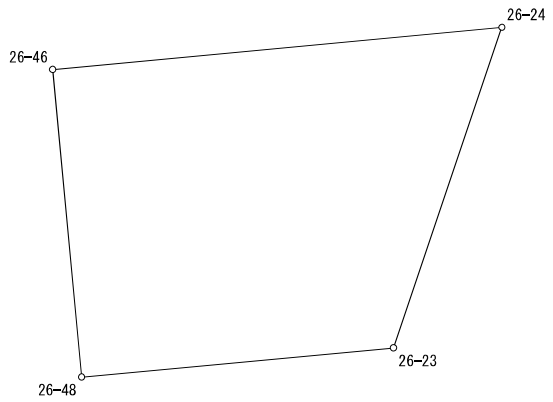

SCALE = 1 / 250

Ｎｏ．	図面番号	点番	点名	X	Y	距離	方向角
1	M6 24-1	693	26-48	-145291.183	-70568.165	12.675	84-36-58
2		672	26-23	-145289.994	-70555.546	13.686	18-40-30
3		686	26-24	-145277.029	-70551.164	18.249	264-37-24
4		687	26-46	-145278.739	-70569.333	12.499	174-38-20
1		693	26-48	-145291.183	-70568.165		

面積＝　193 .24
坪数＝　58 .45

地 積 計 算 簿

大字： 南浅田二丁目　　字：　　地番： 2-108-6

精度区分　甲二　　地目： 宅地

所有者：　　住所：

図面番号： M6 24-1

筆界未定：

一筆略図

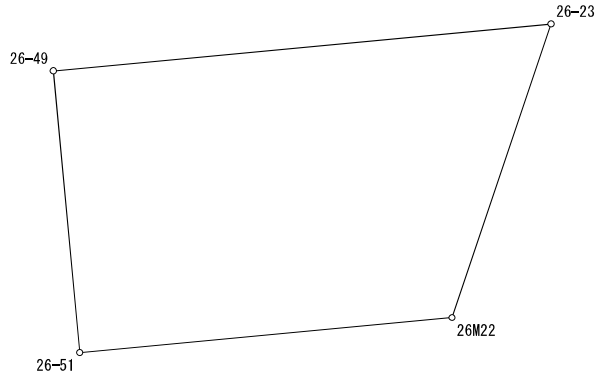

SCALE = 1 / 250

Ｎｏ．	図面番号	点番	点名	X	Y	距離	方向角
1	M6 24-1	683	26-51	-145303.283	-70574.613	15.120	84-37-36
2		511	26M22	-145301.867	-70559.559	12.533	18-40-30
3		672	26-23	-145289.994	-70555.546	20.224	264-36-58
4		684	26-49	-145291.892	-70575.681	11.441	174-38-43
1		683	26-51	-145303.283	-70574.613		

面積＝　202 .21
坪数＝　61 .17

地 積 計 算 簿

大字： 南浅田二丁目　　字：　　地番： 2-108-7

精度区分　甲二　　地目： 宅地

所有者：　　住所：

図面番号： M⁶24-1

筆界未定：

一筆略図

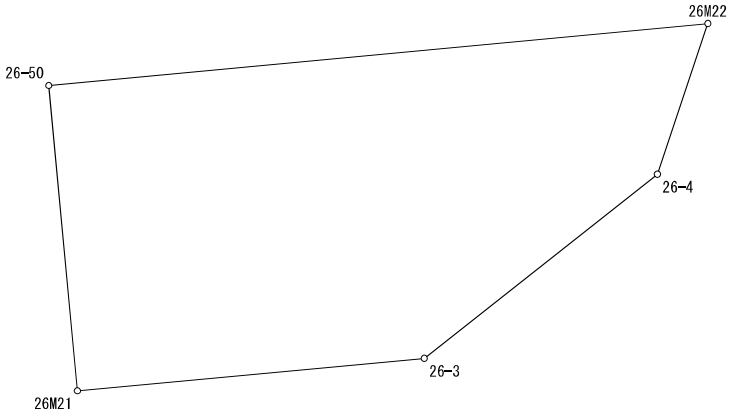

SCALE = 1 / 250

Ｎｏ．	図面番号	点番	点名	X	Y	距離	方向角
1	M⁶24-1	514	26M21	-145316.715	-70585.048	14.083	84-39-46
2		513	26-3	-145315.405	-70571.026	12.016	51-42-05
3		512	26-4	-145307.958	-70561.596	6.423	18-29-29
4		511	26M22	-145301.867	-70559.559	26.766	264-37-36
5		682	26-50	-145304.373	-70586.207	12.396	174-38-04
1		514	26M21	-145316.715	-70585.048		

面積＝　274 .43
坪数＝　83 .01

地 積 計 算 簿

大字： 南浅田二丁目　　字：　　地番： 2-108-8

精度区分　甲二　　地目： 宅地

所有者：　　住所：

図面番号： M⁶24-1

筆界未定：

一筆略図

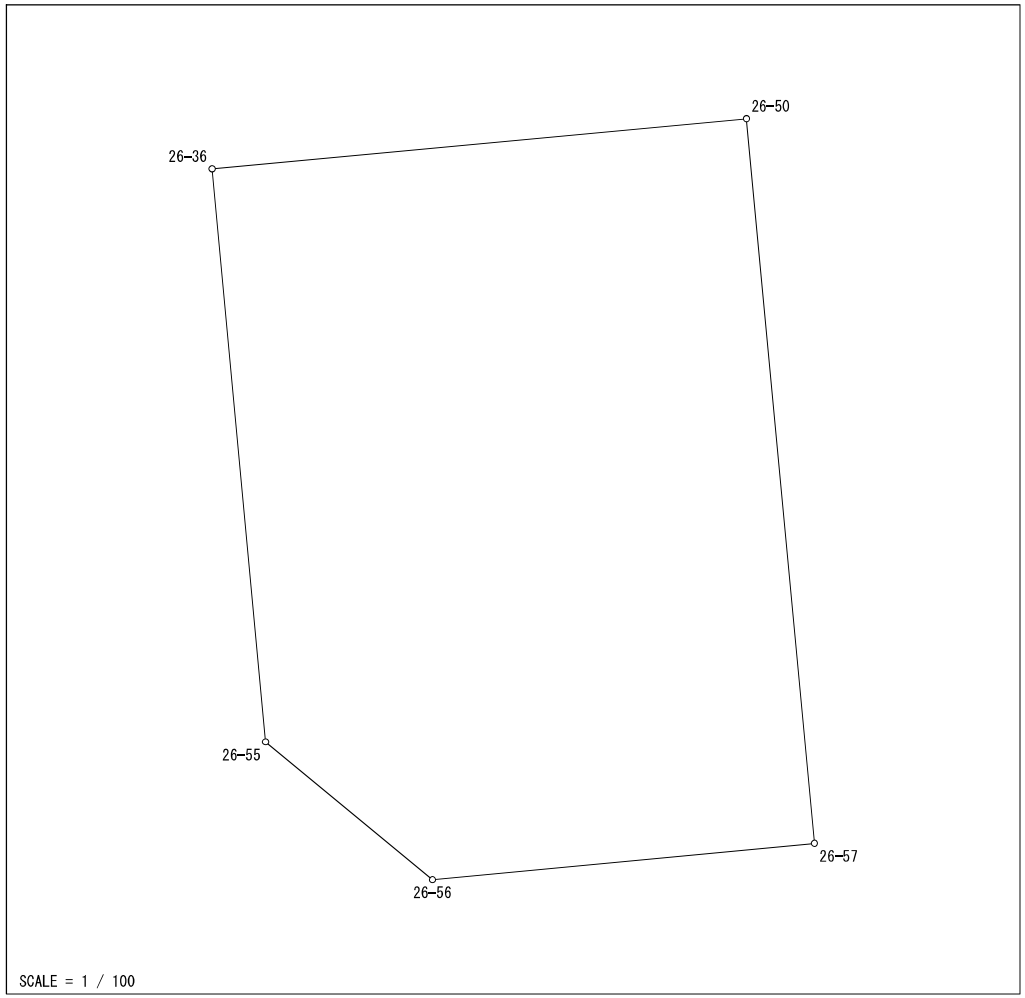

Ｎｏ．	図面番号	点番	点名	Ｘ	Ｙ	距離	方向角
1	M⁶24-1	2975	26-55	-145314.457	-70593.984	3.500	129-35-31
2		2976	26-56	-145316.687	-70591.287	6.209	84-31-54
3		2977	26-57	-145316.096	-70585.106	11.775	354-38-04
4		682	26-50	-145304.373	-70586.207	8.683	264-37-36
5		681	26-36	-145305.187	-70594.852	9.311	174-39-09
1		2975	26-55	-145314.457	-70593.984		

面積＝　99 .24
坪数＝　30 .02

地 積 計 算 簿

大字： 南浅田二丁目　　字：　　地番： 2-108-9

精度区分　甲二　　地目： 宅地

所有者：　　住所：

図面番号： M6 24-1

筆界未定：

一筆略図

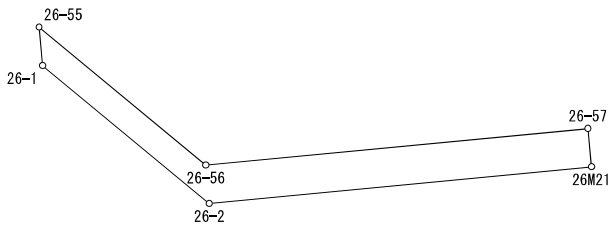

SCALE = 1 / 100

Ｎｏ．	図面番号	点番	点名	X	Y	距離	方向角
1	M6 24-1	547	26-1	-145315.078	-70593.926	3.497	129-36-15
2		548	26-2	-145317.307	-70591.232	6.212	84-31-54
3		514	26M21	-145316.715	-70585.048	0.622	354-38-04
4		2977	26-57	-145316.096	-70585.106	6.209	264-31-54
5		2976	26-56	-145316.687	-70591.287	3.500	309-35-31
6		2975	26-55	-145314.457	-70593.984	0.624	174-39-09
1		547	26-1	-145315.078	-70593.926		

面積＝　5 .41
坪数＝　1 .63

地 積 計 算 簿

大字： 南浅田二丁目　　字：　　地番： 2-108-10

精度区分　甲二　　地目： 宅地

所有者：　　住所：

図面番号： M6 24-1

筆界未定：

一筆略図

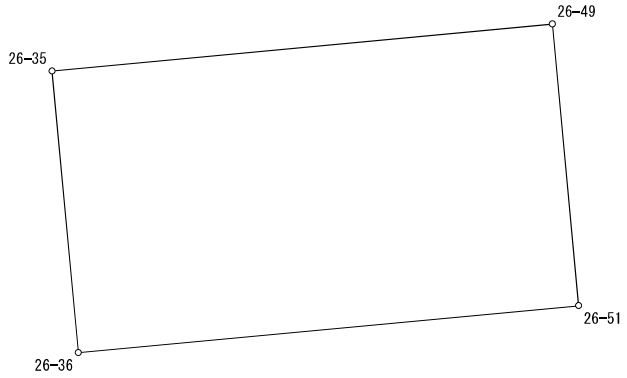

SCALE = 1 / 250

Ｎｏ．	図面番号	点番	点名	X	Y	距離	方向角
1	M6 24-1	681	26-36	-145305.187	-70594.852	20.328	84-37-36
2		683	26-51	-145303.283	-70574.613	11.441	354-38-43
3		684	26-49	-145291.892	-70575.681	20.327	264-36-58
4		680	26-35	-145293.799	-70595.918	11.438	174-39-09
1		681	26-36	-145305.187	-70594.852		

面積＝　232 .53
坪数＝　70 .34