地 積 計 算 簿

大字： 南浅田二丁目　　字：　　地番： 2-105-1

精度区分　甲二　　地目： 宅地

所有者：　　住所：

図面番号： M⁶14-1　M⁶14-2

筆界未定：

一筆略図

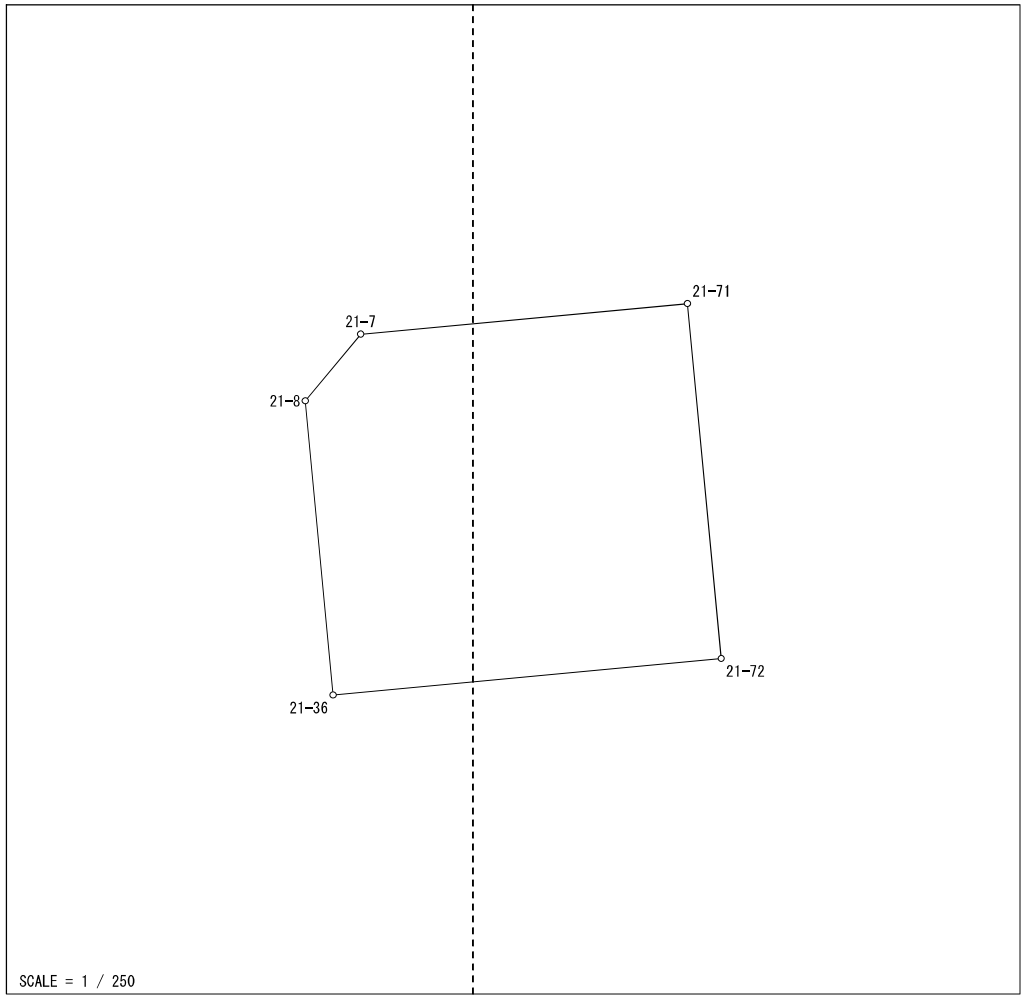

Ｎｏ．	図面番号	点番	点名	X	Y	距離	方向角
1	M⁶14-1	1106	21-36	-145063.991	-70530.665	15.769	84-37-52
2	M⁶14-2	1115	21-72	-145062.515	-70514.965	14.418	354-33-44
3		1112	21-71	-145048.162	-70516.332	13.271	264-38-39
4	M⁶14-1	998	21-7	-145049.401	-70529.545	3.504	219-43-11
5		997	21-8	-145052.096	-70531.784	11.948	174-37-26
1		1106	21-36	-145063.991	-70530.665		

面積＝　224 .19
坪数＝　67 .82

地 積 計 算 簿

大字： 南浅田二丁目　　字：　　地番： 2-105-2

精度区分　甲二　　地目： 宅地

所有者：　　住所：

図面番号： M⁶14-2

筆界未定：

一筆略図



Ｎｏ．	図面番号	点番	点名	X	Y	距離	方向角
1	M⁶14-2	1112	21-71	-145048.162	-70516.332	14.418	174-33-44
2		1115	21-72	-145062.515	-70514.965	4.891	84-37-52
3		1116	21-86	-145062.057	-70510.095	14.417	354-39-36
4		1113	21-85	-145047.703	-70511.437	4.916	264-38-39
1		1112	21-71	-145048.162	-70516.332		

面積＝　70 .70
坪数＝　21 .38

地 積 計 算 簿

大字： 南浅田二丁目　　字：　　地番： 2-105-3

精度区分　甲二　　地目： 宅地

所有者：　　住所：

図面番号： M⁶14-2

筆界未定：

一筆略図

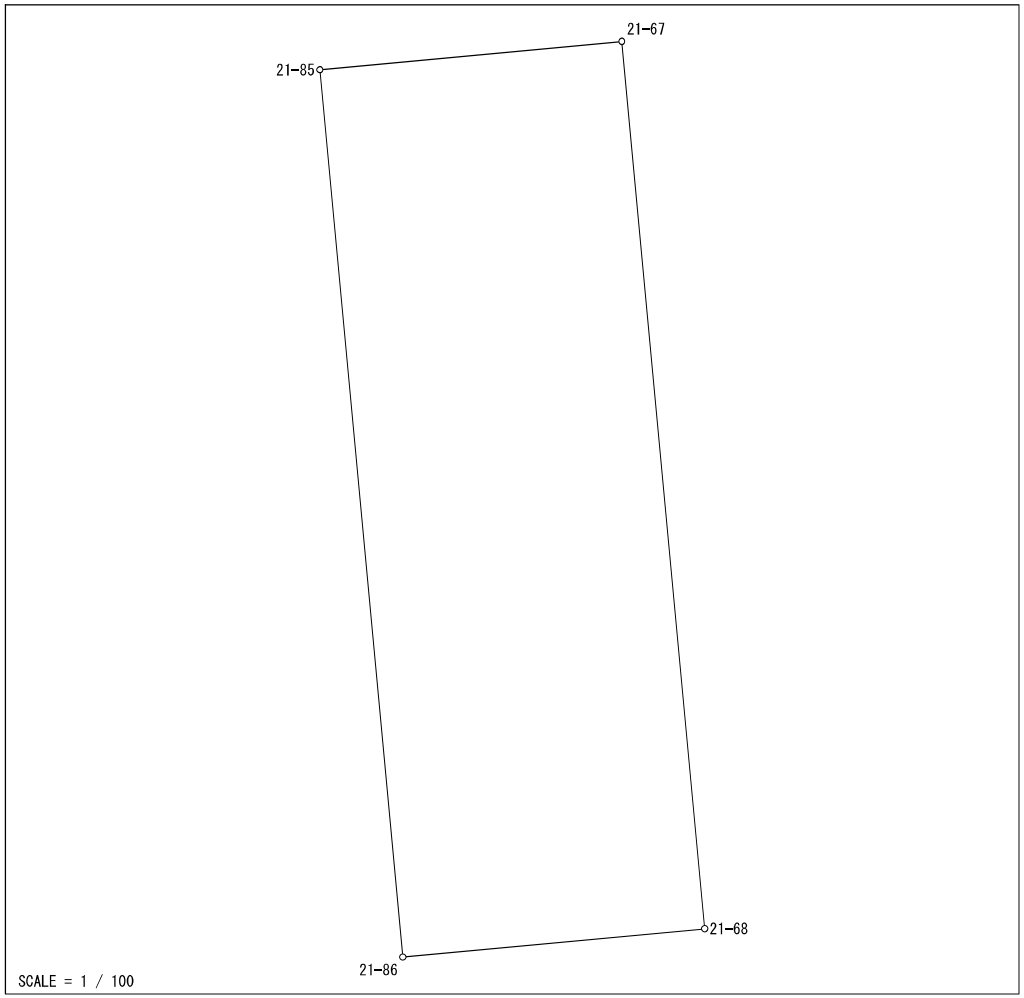

Ｎｏ．	図面番号	点番	点名	X	Y	距離	方向角
1	M⁶14-2	1113	21-85	-145047.703	-70511.437	14.417	174-39-36
2		1116	21-86	-145062.057	-70510.095	4.905	84-37-52
3		1639	21-68	-145061.598	-70505.212	14.416	354-39-49
4		1128	21-67	-145047.245	-70506.553	4.905	264-38-39
1		1113	21-85	-145047.703	-70511.437		

面積＝　70 .71
坪数＝　21 .38

地 積 計 算 簿

大字： 南浅田二丁目　　字：　　地番： 2-105-4

精度区分　甲二　　地目： 宅地

所有者：　　住所：

図面番号： M6 14-2

筆界未定：

一筆略図

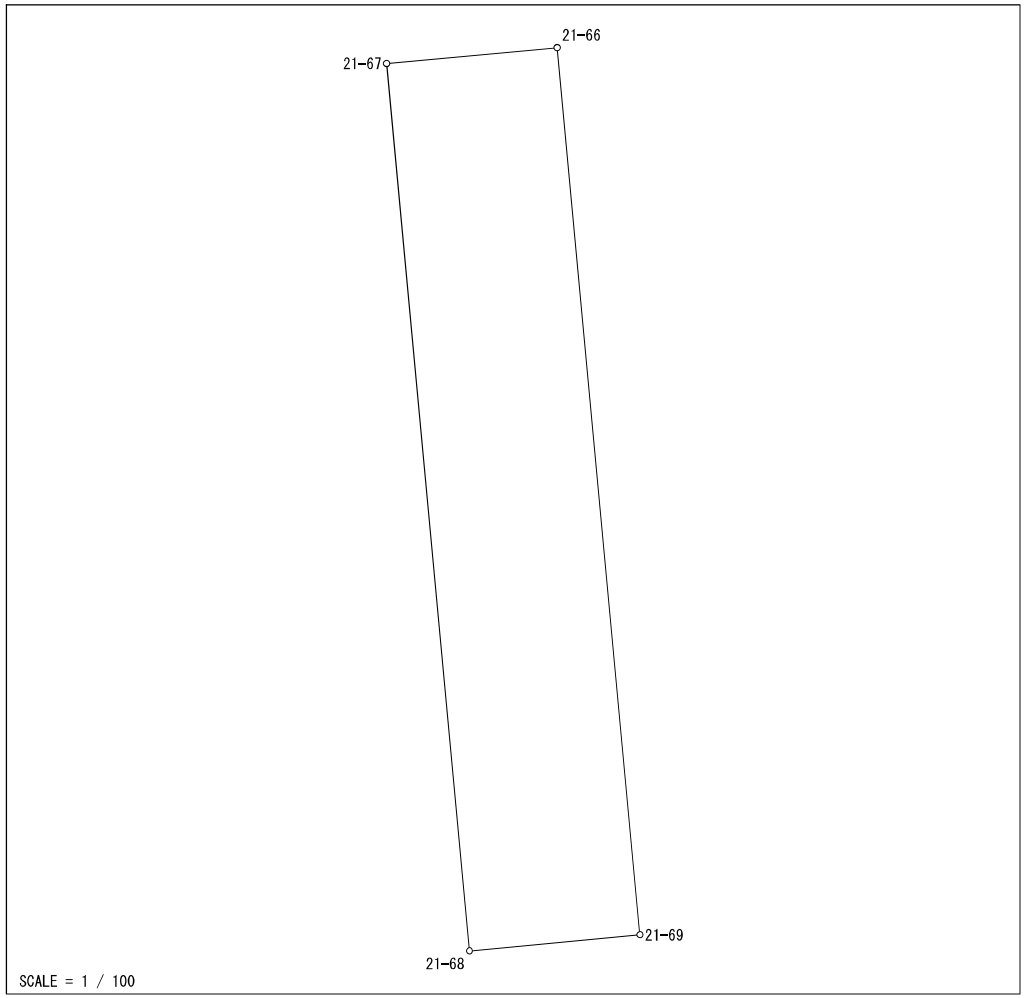

Ｎｏ．	図面番号	点番	点名	X	Y	距離	方向角
1	M6 14-2	1639	21-68	-145061.598	-70505.212	2.771	84-37-52
2		1133	21-69	-145061.339	-70502.453	14.415	354-39-49
3		1130	21-66	-145046.987	-70503.794	2.771	264-38-39
4		1128	21-67	-145047.245	-70506.553	14.416	174-39-49
1		1639	21-68	-145061.598	-70505.212		

面積＝　39 .94
坪数＝　12 .08

地 積 計 算 簿

大字： 南浅田二丁目　　字：　　地番： 2-105-5

精度区分　甲二　　地目： 宅地

所有者：　　住所：

図面番号： M⁶14-2

筆界未定：

一筆略図

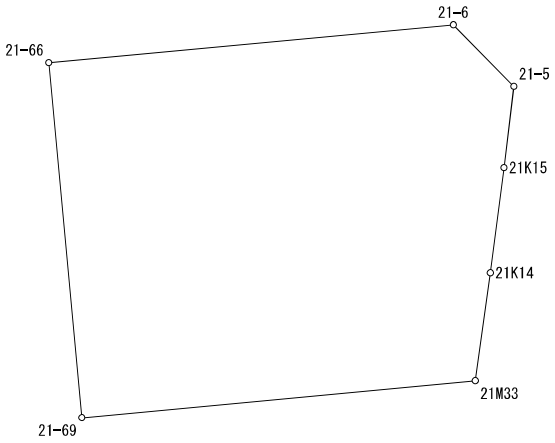

SCALE = 1 / 250

Ｎｏ．	図面番号	点番	点名	X	Y	距離	方向角
1	M⁶14-2	1133	21-69	-145061.339	-70502.453	15.980	84-37-52
2		1017	21M33	-145059.844	-70486.543	4.401	7-57-59
3		1016	21K14	-145055.485	-70485.933	4.295	7-20-36
4		1015	21K15	-145051.225	-70485.384	3.303	7-01-34
5		1014	21-5	-145047.947	-70484.980	3.499	315-27-47
6		1013	21-6	-145045.453	-70487.434	16.432	264-38-39
7		1130	21-66	-145046.987	-70503.794	14.415	174-39-49
1		1133	21-69	-145061.339	-70502.453		

面積＝　250 .38
坪数＝　75 .74

地 積 計 算 簿

大字： 南浅田二丁目　　字：　　地番： 2-105-6

精度区分　甲二　　地目： 宅地

所有者：　　住所：

図面番号： M6 14-2

筆界未定：

一筆略図

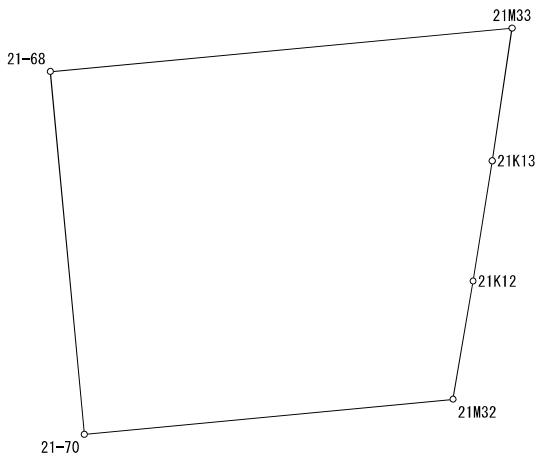

SCALE = 1 / 250

Ｎｏ．	図面番号	点番	点名	X	Y	距離	方向角
1	M6 14-2	1638	21-70	-145076.271	-70503.841	14.970	84-33-30
2		1020	21M32	-145074.851	-70488.938	4.846	9-40-55
3		1019	21K12	-145070.074	-70488.123	4.924	9-04-47
4		1018	21K13	-145065.212	-70487.346	5.428	8-30-28
5		1017	21M33	-145059.844	-70486.543	18.751	264-37-52
6		1639	21-68	-145061.598	-70505.212	14.737	174-39-49
1		1638	21-70	-145076.271	-70503.841		

面積＝　248 .81
坪数＝　75 .26

地 積 計 算 簿

大字： 南浅田二丁目　　字：　　地番： 2-105-7

精度区分　甲二　　地目： 宅地

所有者：　　住所：

図面番号： M⁶14-2

筆界未定：

一筆略図

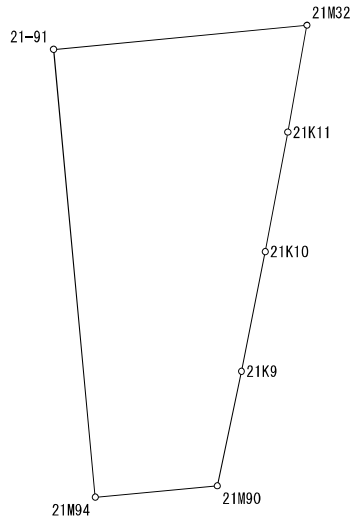

SCALE = 1 / 250

Ｎｏ．	図面番号	点番	点名	X	Y	距離	方向角
1	M⁶14-2	1043	21M94	-145093.944	-70497.502	4.957	84-41-14
2		1024	21M90	-145093.485	-70492.566	4.735	11-55-11
3		1023	21K9	-145088.852	-70491.588	4.931	11-12-51
4		1022	21K10	-145084.015	-70490.629	4.923	10-43-24
5		1021	21K11	-145079.178	-70489.713	4.396	10-09-16
6		1020	21M32	-145074.851	-70488.938	10.297	264-33-30
7		1120	21-91	-145075.828	-70499.189	18.194	174-40-43
1		1043	21M94	-145093.944	-70497.502		

面積＝　139 .95
坪数＝　42 .33

地 積 計 算 簿

大字： 南浅田二丁目　　字：　　地番： 2-105-8

精度区分　甲二　　地目： 宅地

所有者：　　住所：

図面番号： M⁶14-2

筆界未定：

一筆略図

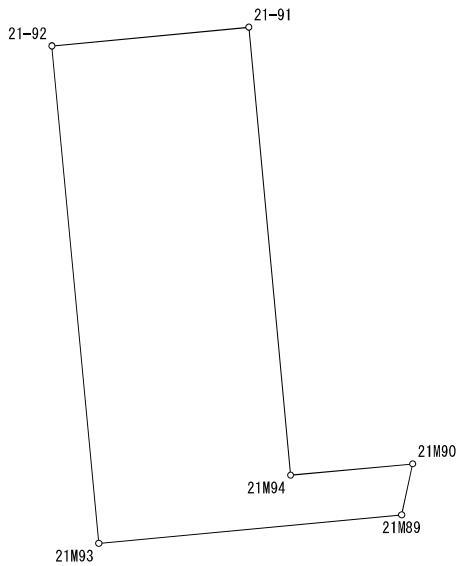

SCALE = 1 / 250

Ｎｏ．	図面番号	点番	点名	X	Y	距離	方向角
1	M⁶14-2	1044	21M93	-145096.696	-70505.264	12.304	84-38-30
2		1025	21M89	-145095.547	-70493.014	2.110	12-15-28
3		1024	21M90	-145093.485	-70492.566	4.957	264-41-14
4		1043	21M94	-145093.944	-70497.502	18.194	354-40-43
5		1120	21-91	-145075.828	-70499.189	8.005	264-33-30
6		1119	21-92	-145076.587	-70507.158	20.198	174-37-12
1		1044	21M93	-145096.696	-70505.264		

面積＝　170 .85
坪数＝　51 .68

地 積 計 算 簿

大字： 南浅田二丁目　　字：　　地番： 2-105-9

精度区分　甲二　　地目： 宅地

所有者：　　住所：

図面番号： M⁶14-2

筆界未定：

一筆略図

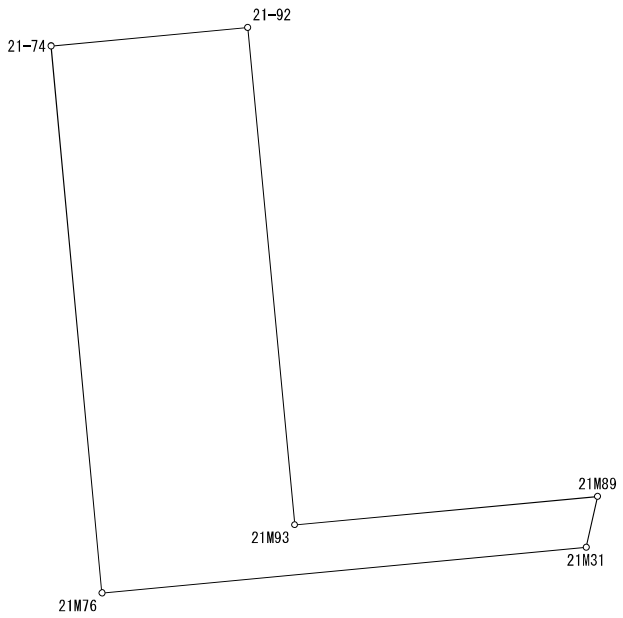

SCALE = 1 / 250

Ｎｏ．	図面番号	点番	点名	X	Y	距離	方向角
1	M⁶14-2	1047	21M76	-145099.456	-70513.052	19.668	84-36-31
2		1028	21M31	-145097.608	-70493.471	2.111	12-30-08
3		1025	21M89	-145095.547	-70493.014	12.304	264-38-30
4		1044	21M93	-145096.696	-70505.264	20.198	354-37-12
5		1119	21-92	-145076.587	-70507.158	7.992	264-39-04
6		1645	21-74	-145077.332	-70515.115	22.220	174-40-19
1		1047	21M76	-145099.456	-70513.052		

面積＝　201 .89
坪数＝　61 .07

地 積 計 算 簿

大字： 南浅田二丁目　　字：　　地番： 2-105-10

精度区分　甲二　　地目： 宅地

所有者：　　住所：

図面番号：

筆界未定：

一筆略図

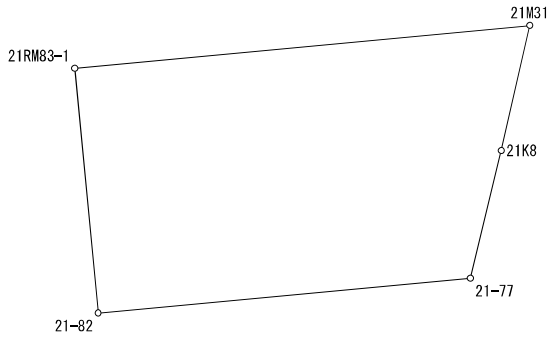

SCALE = 1 / 250

Ｎｏ．	図面番号	点番	点名	X	Y	距離	方向角
1	-----	3008	21-82	-145109.242	-70510.925	15.122	84-38-28
2	-----	1111	21-77	-145107.830	-70495.869	5.310	13-35-46
3	-----	1029	21K8	-145102.669	-70494.621	5.190	12-48-07
4	-----	1028	21M31	-145097.608	-70493.471	18.482	264-36-31
5	-----	1122	21RM83-1	-145099.345	-70511.871	9.942	174-32-30
1		3008	21-82	-145109.242	-70510.925		

面積＝　167 .32
坪数＝　50 .61

地 積 計 算 簿

大字： 南浅田二丁目　　字：　　地番： 2-105-11

精度区分　甲二　　地目： 宅地

所有者：　　住所：

図面番号：

筆界未定：

一筆略図

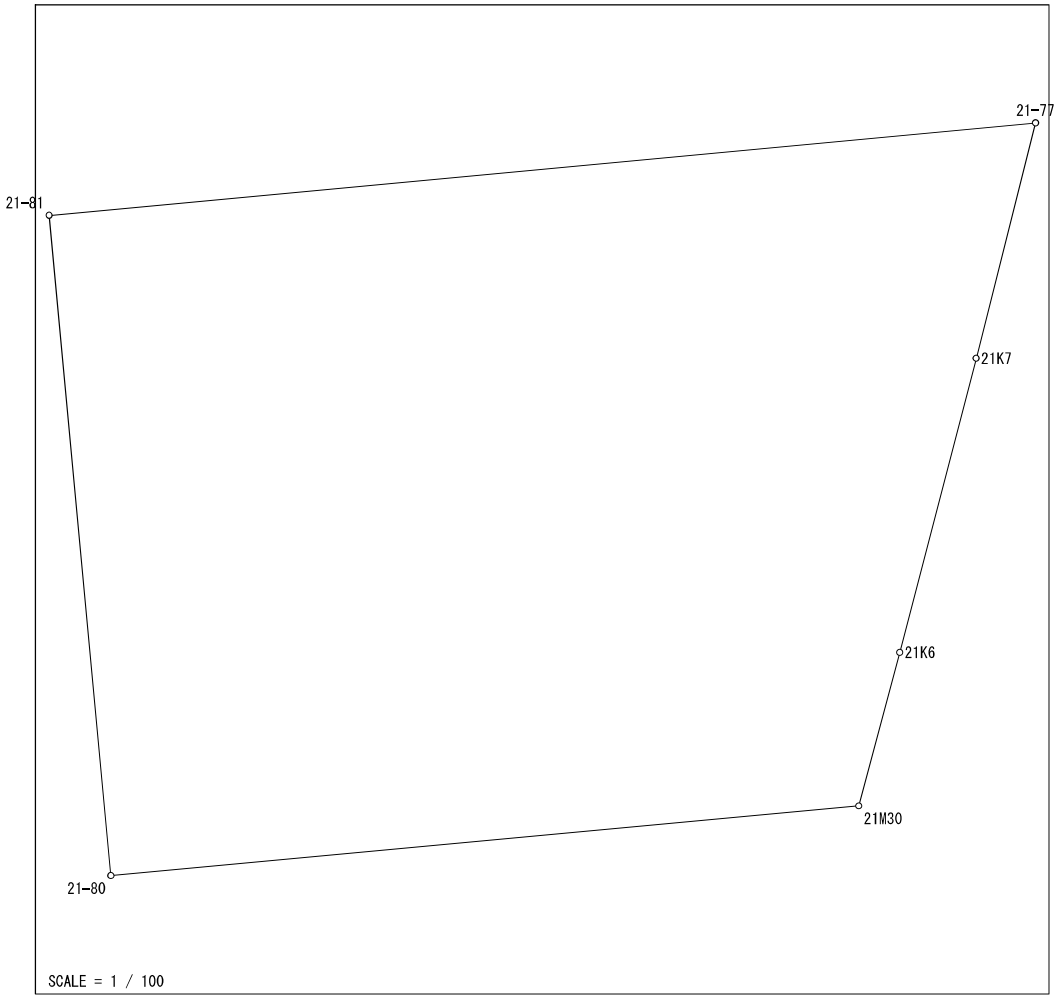

Ｎｏ．	図面番号	点番	点名	X	Y	距離	方向角
1	-----	3005	21-80	-145120.006	-70510.827	12.153	84-40-27
2	-----	1033	21M30	-145118.878	-70498.726	2.569	14-54-46
3	-----	1032	21K6	-145116.396	-70498.065	4.916	14-34-24
4	-----	1031	21K7	-145111.638	-70496.828	3.927	14-07-57
5	-----	1111	21-77	-145107.830	-70495.869	16.026	264-38-28
6	-----	3006	21-81	-145109.326	-70511.825	10.727	174-39-54
1		3005	21-80	-145120.006	-70510.827		

面積＝　151 .36
坪数＝　45 .78

地 積 計 算 簿

大字： 南浅田二丁目　　字：　　地番： 2-105-12

精度区分　甲二　　地目： 宅地

所有者：　　住所：

図面番号： M⁶14-1　M⁶14-2　M⁶14-4

筆界未定：

一筆略図

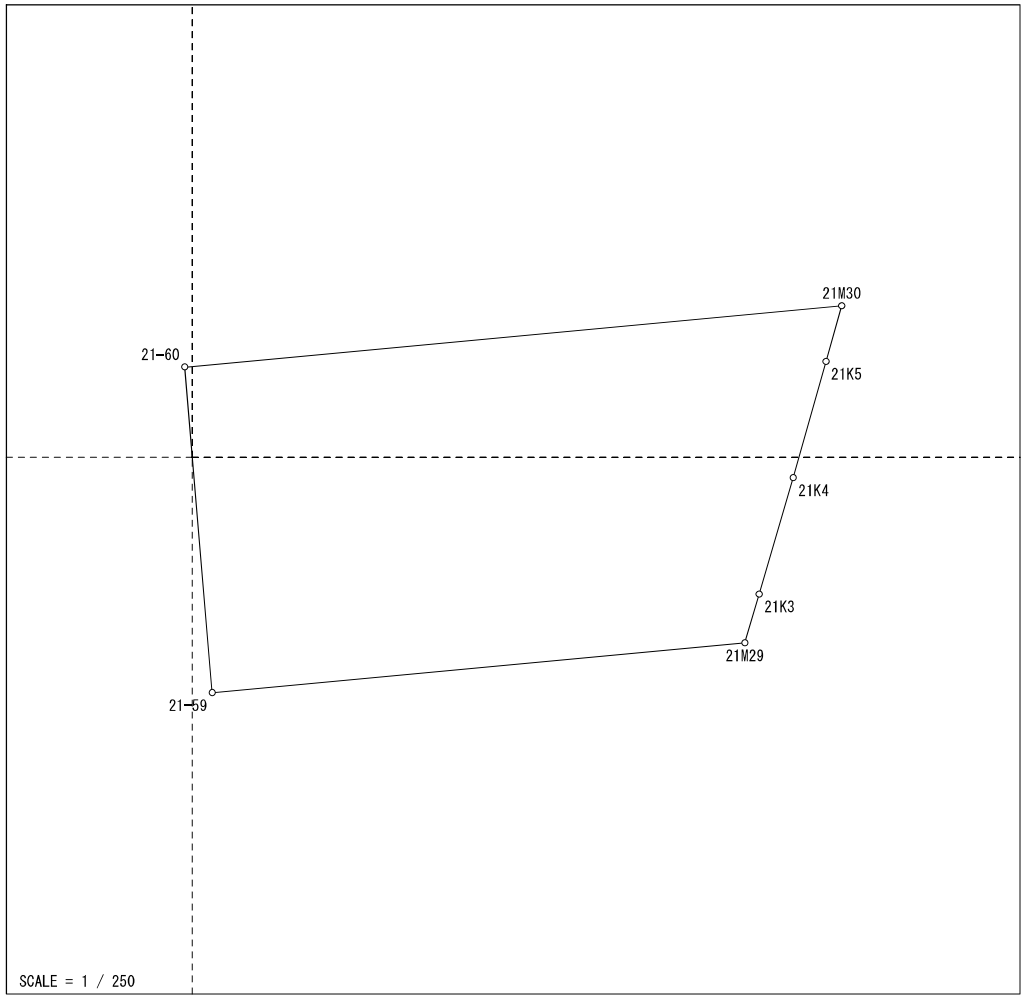

Ｎｏ．	図面番号	点番	点名	X	Y	距離	方向角
1	M⁶14-4	1095	21-59	-145134.528	-70524.186	21.633	84-38-08
2		1037	21M29	-145132.506	-70502.648	2.052	16-23-11
3		1036	21K3	-145130.537	-70502.069	4.901	16-19-51
4		1035	21K4	-145125.834	-70500.691	4.891	15-46-41
5	M⁶14-2	1034	21K5	-145121.127	-70499.361	2.337	15-46-01
6		1033	21M30	-145118.878	-70498.726	26.688	264-40-27
7	M⁶14-1	1105	21-60	-145121.355	-70525.299	13.220	175-10-08
1		1095	21-59	-145134.528	-70524.186		

面積＝　319 .45
坪数＝　96 .63

地 積 計 算 簿

大字： 南浅田二丁目　　字：　　地番： 2-105-13

精度区分　甲二　　地目： 宅地

所有者：　　住所：

図面番号： M⁶14-3　M⁶14-4

筆界未定：

一筆略図

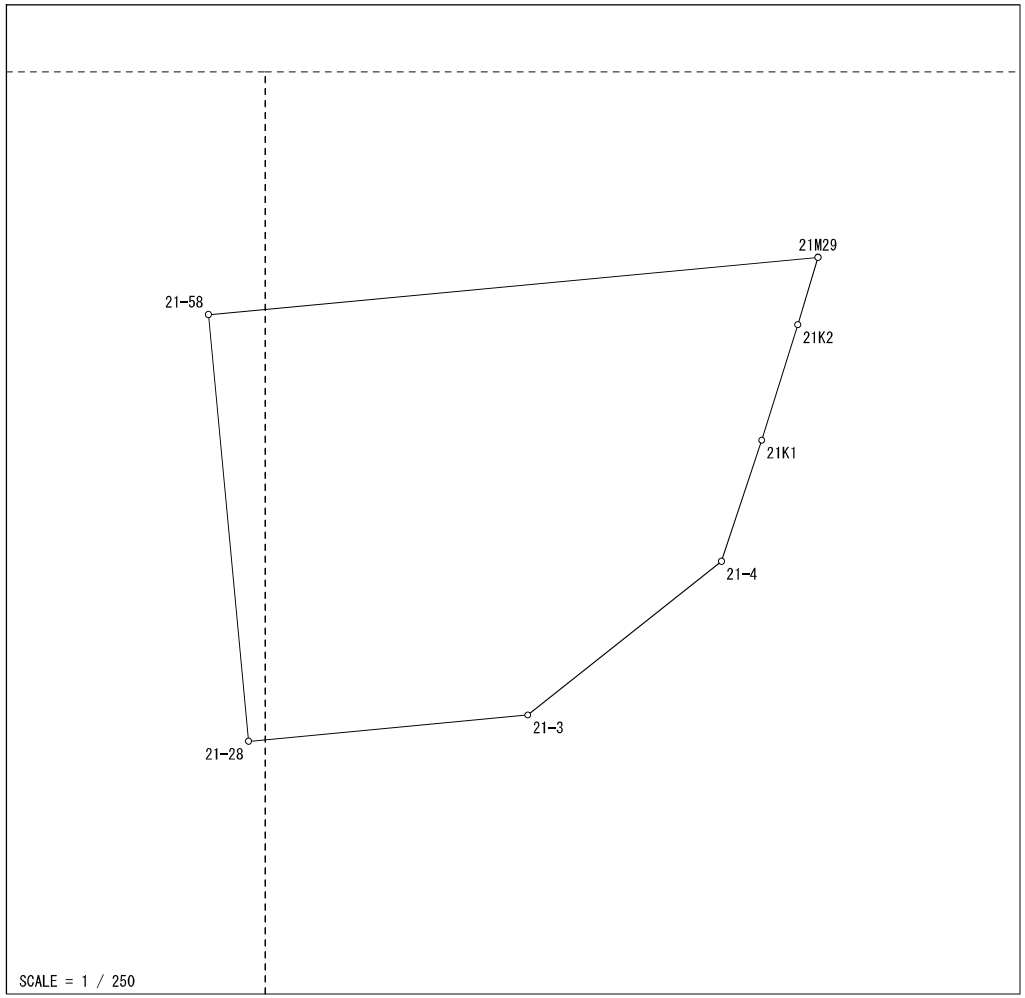

Ｎｏ．	図面番号	点番	点名	X	Y	距離	方向角
1	M⁶14-3	1134	21-28	-145152.078	-70525.677	17.333	354-37-47
2		1137	21-58	-145134.821	-70527.299	24.759	84-38-08
3	M⁶14-4	1037	21M29	-145132.506	-70502.648	2.846	196-46-00
4		1038	21K2	-145135.231	-70503.469	4.897	197-22-10
5		1039	21K1	-145139.905	-70504.931	5.156	198-19-21
6		1055	21-4	-145144.800	-70506.552	10.001	231-34-22
7		1056	21-3	-145151.016	-70514.387	11.340	264-37-41
1		1134	21-28	-145152.078	-70525.677		

面積＝　349 .34
坪数＝　105 .67

地 積 計 算 簿

大字： 南浅田二丁目　　字：　　地番： 2-105-14

精度区分　甲二　　地目： 宅地

所有者：　　住所：

図面番号： M6 14-3

筆界未定：

一筆略図

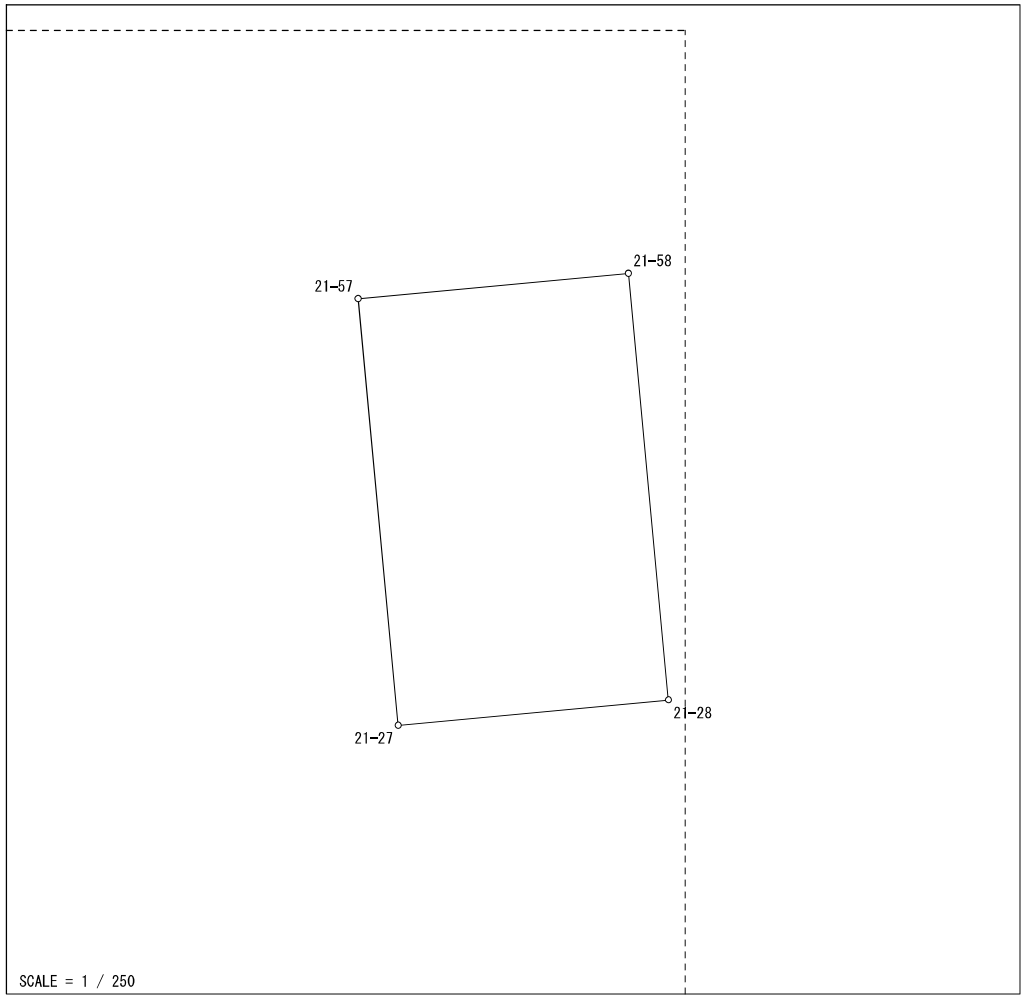

Ｎｏ．	図面番号	点番	点名	X	Y	距離	方向角
1	M6 14-3	1134	21-28	-145152.078	-70525.677	10.979	264-37-41
2		1135	21-27	-145153.105	-70536.608	17.334	354-38-23
3		1136	21-57	-145135.847	-70538.227	10.976	84-38-08
4		1137	21-58	-145134.821	-70527.299	17.333	174-37-47
1		1134	21-28	-145152.078	-70525.677		

面積＝　190 .27
坪数＝　57 .55

地 積 計 算 簿

大字： 南浅田二丁目　　字：　　地番： 2-105-15

精度区分　甲二　　地目： 宅地

所有者：　　住所：

図面番号： M6 14-3

筆界未定：

一筆略図

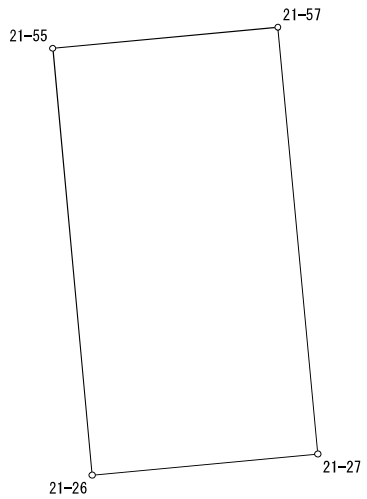

SCALE = 1 / 250

Ｎｏ．	図面番号	点番	点名	X	Y	距離	方向角
1	M6 14-3	1135	21-27	-145153.105	-70536.608	9.161	264-37-41
2		1099	21-26	-145153.963	-70545.729	17.335	354-41-40
3		1093	21-55	-145136.702	-70547.332	9.145	84-38-08
4		1136	21-57	-145135.847	-70538.227	17.334	174-38-23
1		1135	21-27	-145153.105	-70536.608		

面積＝　158 .66
坪数＝　47 .99

地 積 計 算 簿

大字： 南浅田二丁目　　字：　　地番： 2-105-16

精度区分　甲二　　地目： 宅地

所有者：　　住所：

図面番号： M6 14-3

筆界未定：

一筆略図

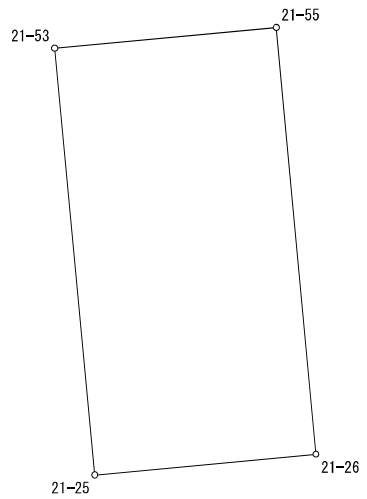

SCALE = 1 / 250

Ｎｏ．	図面番号	点番	点名	X	Y	距離	方向角
1	M6 14-3	1098	21-25	-145154.804	-70554.676	8.986	84-37-41
2		1099	21-26	-145153.963	-70545.729	17.335	354-41-40
3		1093	21-55	-145136.702	-70547.332	9.009	264-38-08
4		1091	21-53	-145137.544	-70556.302	17.336	174-37-01
1		1098	21-25	-145154.804	-70554.676		

面積＝　155 .98
坪数＝　47 .18

地 積 計 算 簿

大字： 南浅田二丁目　　字：　　地番： 2-105-17

精度区分　甲二　　地目： 宅地

所有者：　　住所：

図面番号： M6 14-3

筆界未定：

一筆略図

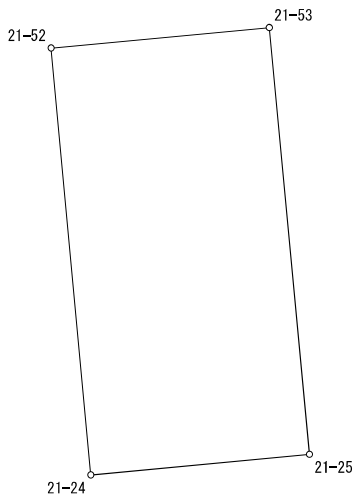

SCALE = 1 / 250

Ｎｏ．	図面番号	点番	点名	X	Y	距離	方向角
1	M6 14-3	1131	21-52	-145138.373	-70565.125	17.337	174-41-36
2		1138	21-24	-145155.636	-70563.521	8.884	84-37-41
3		1098	21-25	-145154.804	-70554.676	17.336	354-37-01
4		1091	21-53	-145137.544	-70556.302	8.862	264-38-08
1		1131	21-52	-145138.373	-70565.125		

面積＝　153 .82
坪数＝　46 .53

地 積 計 算 簿

大字： 南浅田二丁目　　字：　　地番： 2-105-18

精度区分　甲二　　地目： 宅地

所有者：　　住所：

図面番号： M6 14-3

筆界未定：

一筆略図

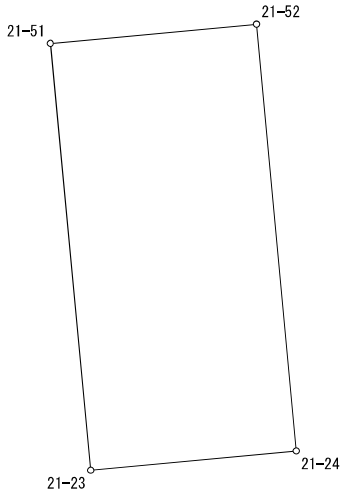

SCALE = 1 / 250

Ｎｏ．	図面番号	点番	点名	X	Y	距離	方向角
1	M6 14-3	1131	21-52	-145138.373	-70565.125	8.369	264-38-08
2		1090	21-51	-145139.155	-70573.457	17.340	174-37-01
3		1097	21-23	-145156.418	-70571.830	8.346	84-37-41
4		1138	21-24	-145155.636	-70563.521	17.337	354-41-36
1		1131	21-52	-145138.373	-70565.125		

面積＝　144 .90
坪数＝　43 .83

地 積 計 算 簿

大字： 南浅田二丁目　　字：　　地番： 2-105-19

精度区分　甲二　　地目： 宅地

所有者：　　住所：

図面番号： M6 14-3

筆界未定：

一筆略図

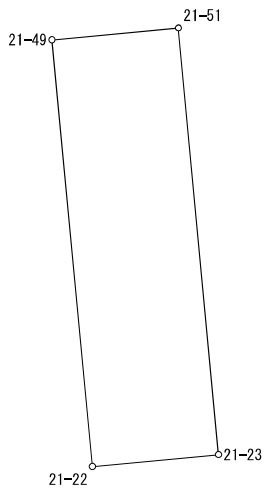

SCALE = 1 / 250

Ｎｏ．	図面番号	点番	点名	X	Y	距離	方向角
1	M6 14-3	1096	21-22	-145156.898	-70576.936	5.129	84-37-41
2		1097	21-23	-145156.418	-70571.830	17.340	354-37-01
3		1090	21-51	-145139.155	-70573.457	5.137	264-38-08
4		1088	21-49	-145139.635	-70578.572	17.340	174-35-03
1		1096	21-22	-145156.898	-70576.936		

面積＝　89 .00
坪数＝　26 .92

地 積 計 算 簿

大字： 南浅田二丁目　　字：　　地番： 2-105-20

精度区分　甲二　　地目： 宅地

所有者：　　住所：

図面番号： M6 14-3

筆界未定：

一筆略図

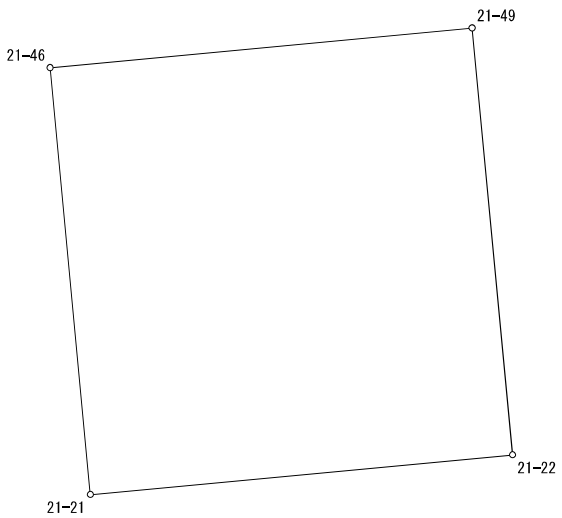

SCALE = 1 / 250

Ｎｏ．	図面番号	点番	点名	X	Y	距離	方向角
1	M6 14-3	1129	21-21	-145158.503	-70594.007	17.146	84-37-41
2		1096	21-22	-145156.898	-70576.936	17.340	354-35-03
3		1088	21-49	-145139.635	-70578.572	17.137	264-38-08
4		1118	21-46	-145141.237	-70595.634	17.342	174-37-00
1		1129	21-21	-145158.503	-70594.007		

面積＝　297 .26
坪数＝　89 .92

地 積 計 算 簿

大字： 南浅田二丁目　　字：　　地番： 2-105-21

精度区分　甲二　　地目： 宅地

所有者：　　住所：

図面番号： M6 14-3

筆界未定：

一筆略図

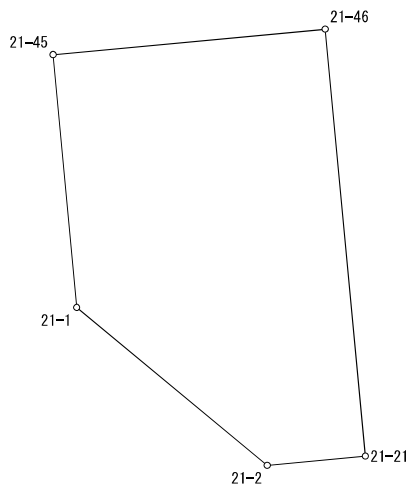

SCALE = 1 / 250

Ｎｏ．	図面番号	点番	点名	X	Y	距離	方向角
1	M6 14-3	1065	21-1	-145152.495	-70605.685	10.000	129-39-24
2		1064	21-2	-145158.877	-70597.986	3.997	84-37-41
3		1129	21-21	-145158.503	-70594.007	17.342	354-37-00
4		1118	21-46	-145141.237	-70595.634	11.056	264-38-08
5		1085	21-45	-145142.271	-70606.642	10.269	174-39-09
1		1065	21-1	-145152.495	-70605.685		

面積＝　166 .83
坪数＝　50 .46

地 積 計 算 簿

大字： 南浅田二丁目　　字：　　地番： 2-105-22

精度区分　甲二　　地目： 宅地

所有者：　　住所：

図面番号： M⁶14-1　M⁶14-3

筆界未定：

一筆略図

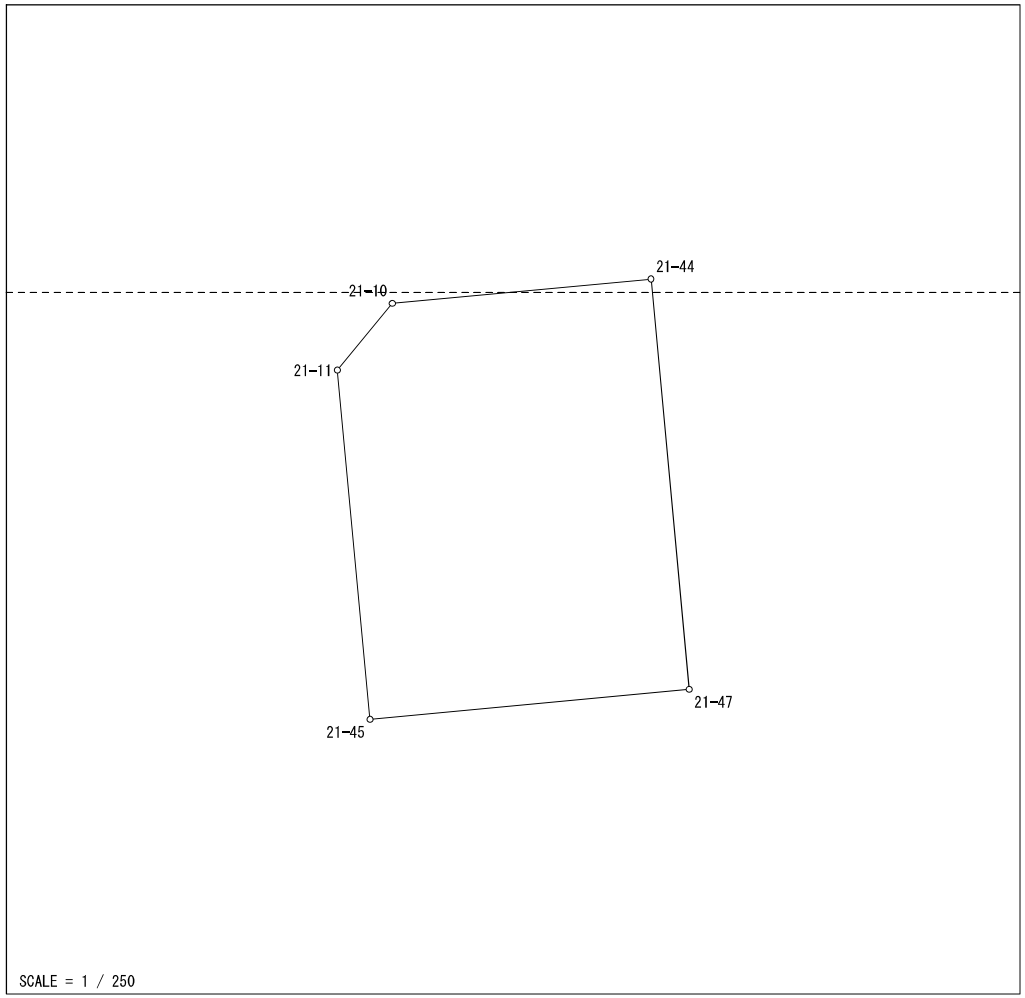

Ｎｏ．	図面番号	点番	点名	X	Y	距離	方向角
1	M⁶14-3	1085	21-45	-145142.271	-70606.642	12.970	84-38-08
2		1086	21-47	-145141.058	-70593.729	16.665	354-40-04
3	M⁶14-1	1100	21-44	-145124.465	-70595.278	10.506	264-37-50
4	M⁶14-3	1071	21-10	-145125.448	-70605.738	3.499	219-30-13
5		1070	21-11	-145128.148	-70607.964	14.185	174-39-09
1		1085	21-45	-145142.271	-70606.642		

面積＝　213 .11
坪数＝　64 .46

地 積 計 算 簿

大字： 南浅田二丁目　　字：　　地番： 2-105-23

精度区分　甲二　　地目： 宅地

所有者：　　住所：

図面番号： M⁶14-1　M⁶14-3

筆界未定：

一筆略図

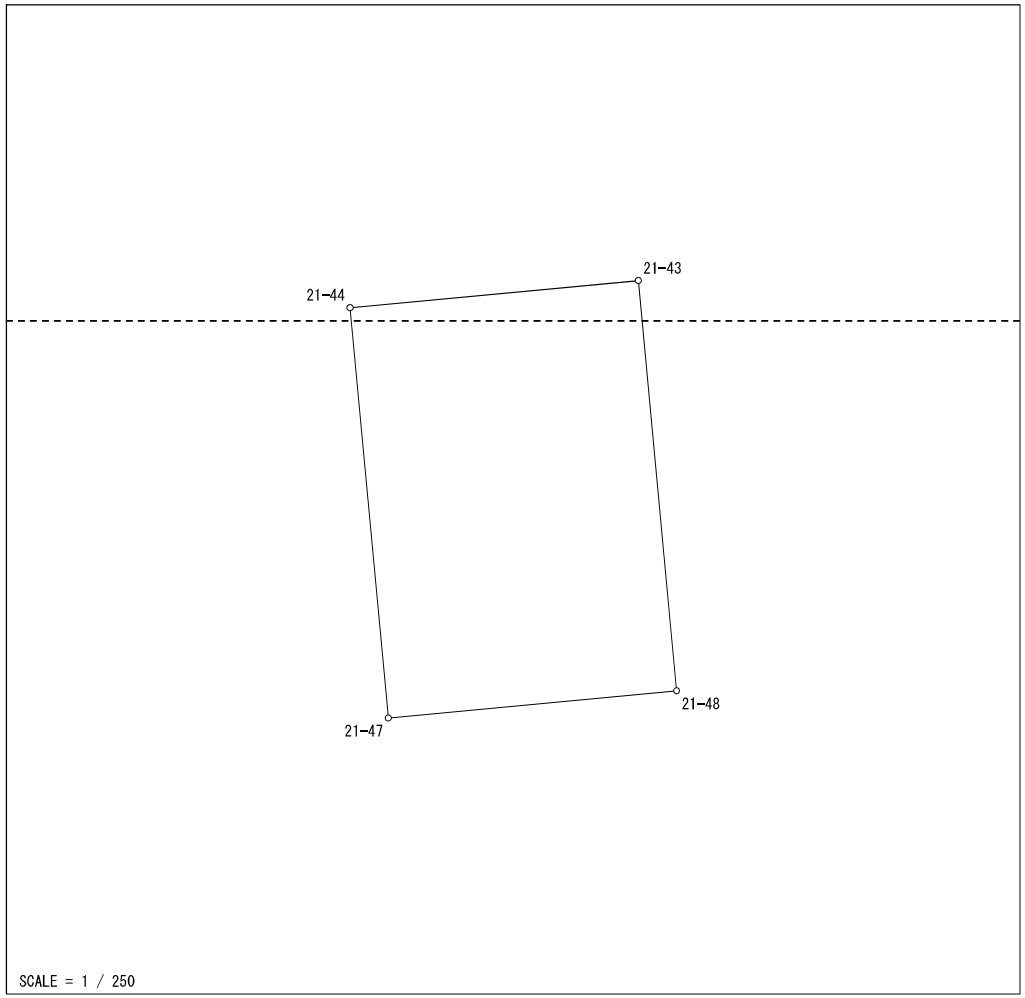

Ｎｏ．	図面番号	点番	点名	X	Y	距離	方向角
1	M⁶14-3	1086	21-47	-145141.058	-70593.729	11.715	84-38-08
2		1087	21-48	-145139.963	-70582.065	16.667	354-39-07
3	M⁶14-1	1101	21-43	-145123.369	-70583.619	11.710	264-37-50
4		1100	21-44	-145124.465	-70595.278	16.665	174-40-04
1		1086	21-47	-145141.058	-70593.729		

面積＝　195 .20
坪数＝　59 .04

地 積 計 算 簿

大字： 南浅田二丁目　　字：　　地番： 2-105-24

精度区分　甲二　　地目： 宅地

所有者：　　住所：

図面番号： M⁶14-1　M⁶14-3

筆界未定：

一筆略図

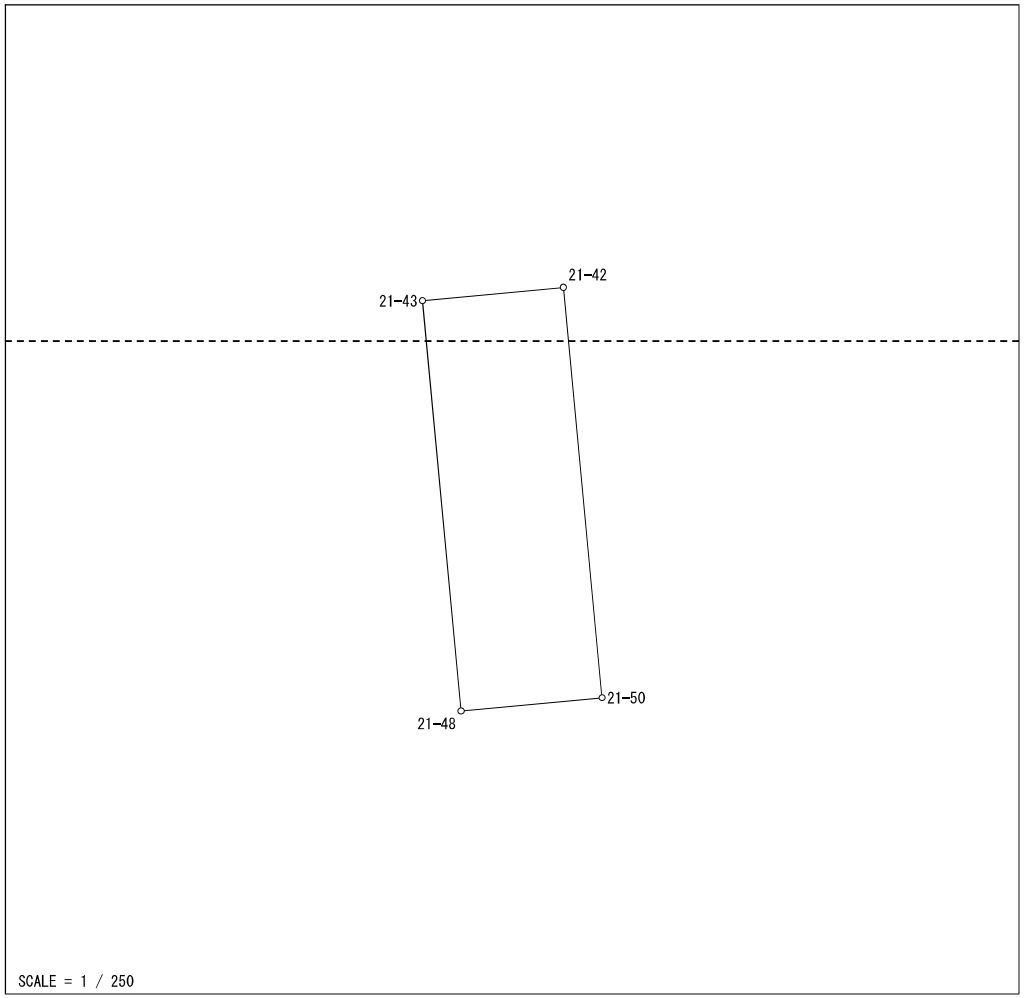

Ｎｏ．	図面番号	点番	点名	X	Y	距離	方向角
1	M⁶14-3	1087	21-48	-145139.963	-70582.065	5.729	84-38-08
2		1089	21-50	-145139.428	-70576.361	16.668	354-38-31
3	M⁶14-1	1102	21-42	-145122.833	-70577.918	5.726	264-37-50
4		1101	21-43	-145123.369	-70583.619	16.667	174-39-07
1		1087	21-48	-145139.963	-70582.065		

面積＝　95 .46
坪数＝　28 .87

地 積 計 算 簿

大字： 南浅田二丁目　　字：　　地番： 2-105-25

精度区分　甲二　　地目： 宅地

所有者：　　住所：

図面番号： M⁶14-1　M⁶14-3

筆界未定：

一筆略図

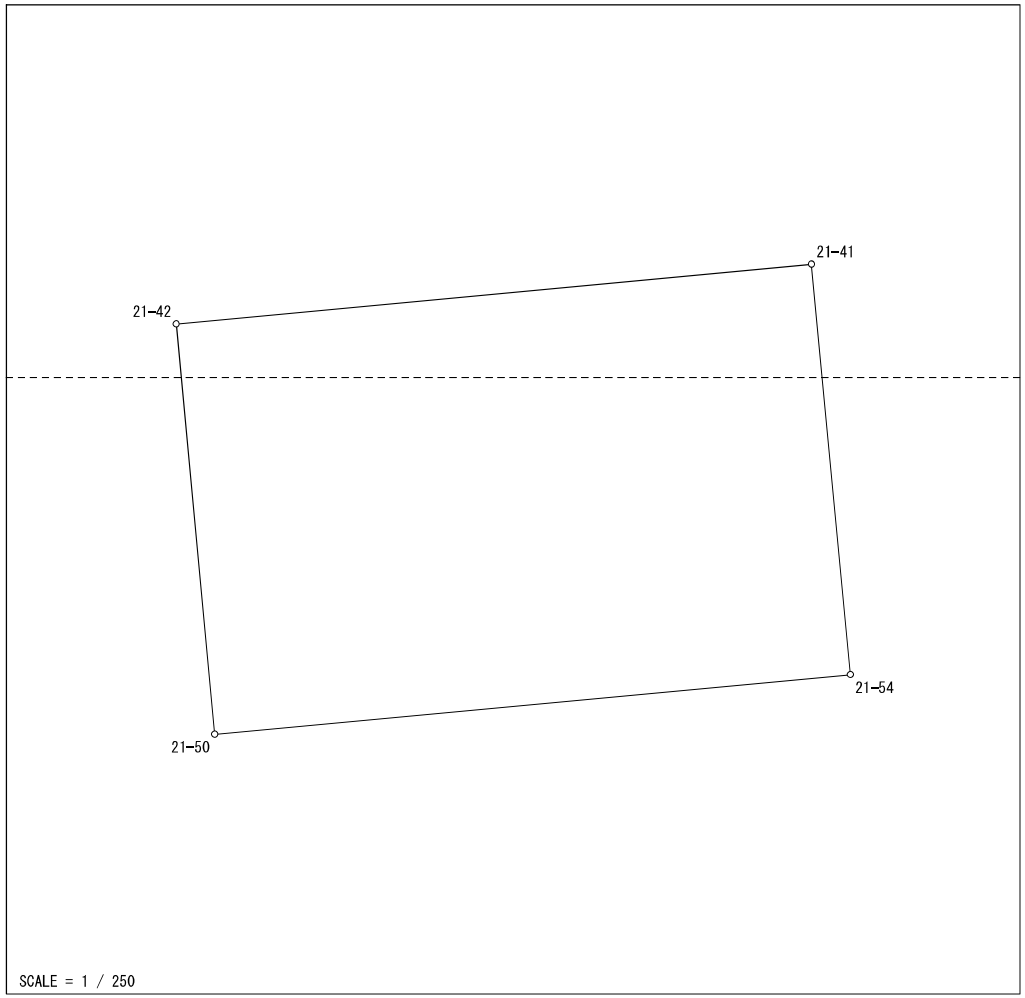

Ｎｏ．	図面番号	点番	点名	X	Y	距離	方向角
1	M⁶14-3	1089	21-50	-145139.428	-70576.361	25.815	84-38-08
2		1092	21-54	-145137.014	-70550.659	16.669	354-36-17
3	M⁶14-1	1103	21-41	-145120.419	-70552.227	25.804	264-37-50
4		1102	21-42	-145122.833	-70577.918	16.668	174-38-31
1		1089	21-50	-145139.428	-70576.361		

面積＝　430 .20
坪数＝　130 .13

地 積 計 算 簿

大字： 南浅田二丁目　　字：　　地番： 2-105-26

精度区分　甲二　　地目： 宅地

所有者：　　住所：

図面番号： M^{6}14-1　M^{6}14-3

筆界未定：

一筆略図

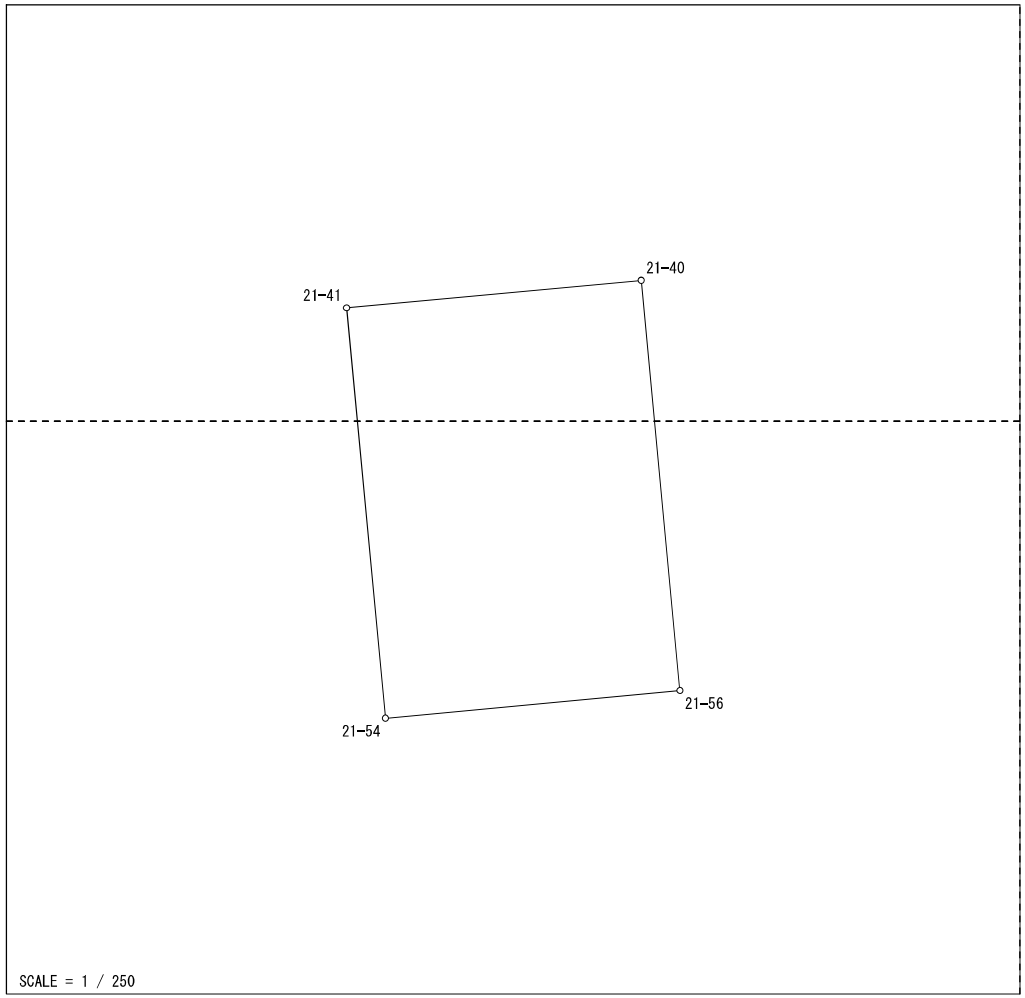

Ｎｏ．	図面番号	点番	点名	X	Y	距離	方向角
1	M^{6}14-3	1092	21-54	-145137.014	-70550.659	11.964	84-38-08
2		1094	21-56	-145135.896	-70538.747	16.671	354-35-34
3	M^{6}14-1	1104	21-40	-145119.299	-70540.318	11.962	264-37-50
4		1103	21-41	-145120.419	-70552.227	16.669	174-36-17
1		1092	21-54	-145137.014	-70550.659		

面積＝　199 .42
坪数＝　60 .32

地 積 計 算 簿

大字： 南浅田二丁目　　字：　　地番： 2-105-27

精度区分　甲二　　地目： 宅地

所有者：　　住所：

図面番号： M⁶14-1　M⁶14-2　M⁶14-3　M⁶14-4

筆界未定：

一筆略図

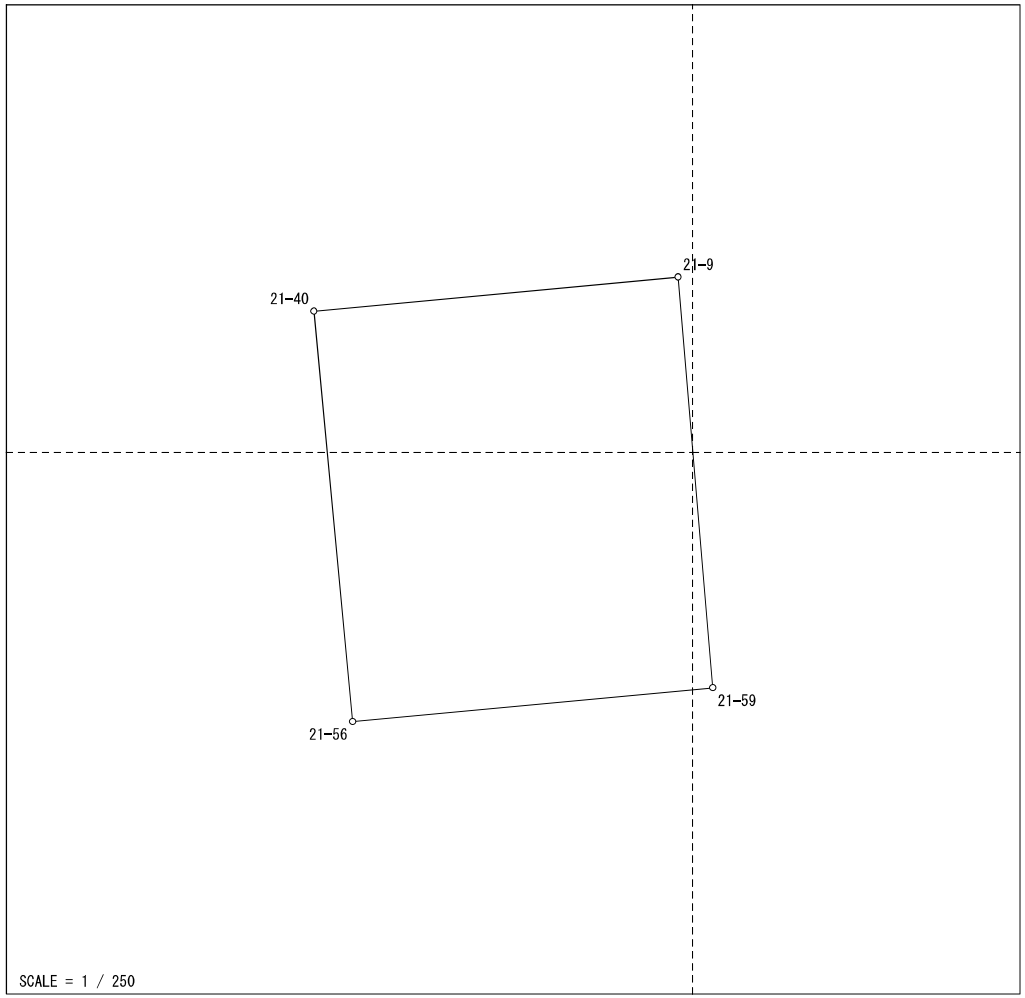

Ｎｏ．	図面番号	点番	点名	X	Y	距離	方向角
1	M⁶14-3	1094	21-56	-145135.896	-70538.747	14.625	84-38-08
2	M⁶14-4	1095	21-59	-145134.528	-70524.186	16.672	355-10-08
3	M⁶14-1	994	21-9	-145117.915	-70525.590	14.793	264-37-50
4		1104	21-40	-145119.299	-70540.318	16.671	174-35-34
1		1094	21-56	-145135.896	-70538.747		

面積＝　245 .21
坪数＝　74 .17

地 積 計 算 簿

大字： 南浅田二丁目　　字：　　地番： 2-105-28

精度区分　甲二　　地目： 宅地

所有者：　　住所：

図面番号：

筆界未定：

一筆略図

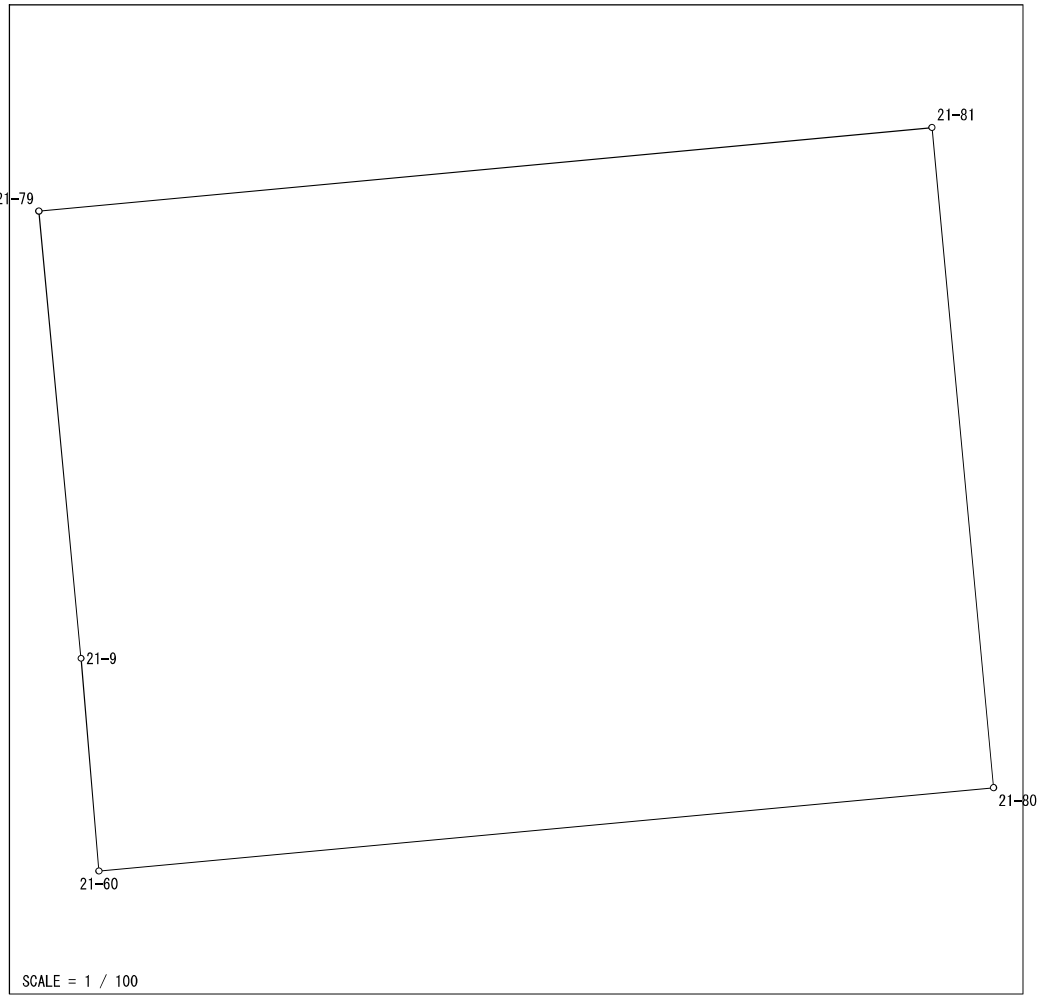

Ｎｏ．	図面番号	点番	点名	X	Y	距離	方向角
1	-----	1105	21-60	-145121.355	-70525.299	14.535	84-40-27
2	-----	3005	21-80	-145120.006	-70510.827	10.727	354-39-54
3	-----	3006	21-81	-145109.326	-70511.825	14.510	264-38-28
4	-----	1110	21-79	-145110.682	-70526.271	7.265	174-37-26
5	-----	994	21-9	-145117.915	-70525.590	3.452	175-10-08
1		1105	21-60	-145121.355	-70525.299		

面積＝　155 .58
坪数＝　47 .06

地 積 計 算 簿

大字： 南浅田二丁目　　字：　　地番： 2-105-29

精度区分　甲二　　地目： 宅地

所有者：　　住所：

図面番号：

筆界未定：

一筆略図

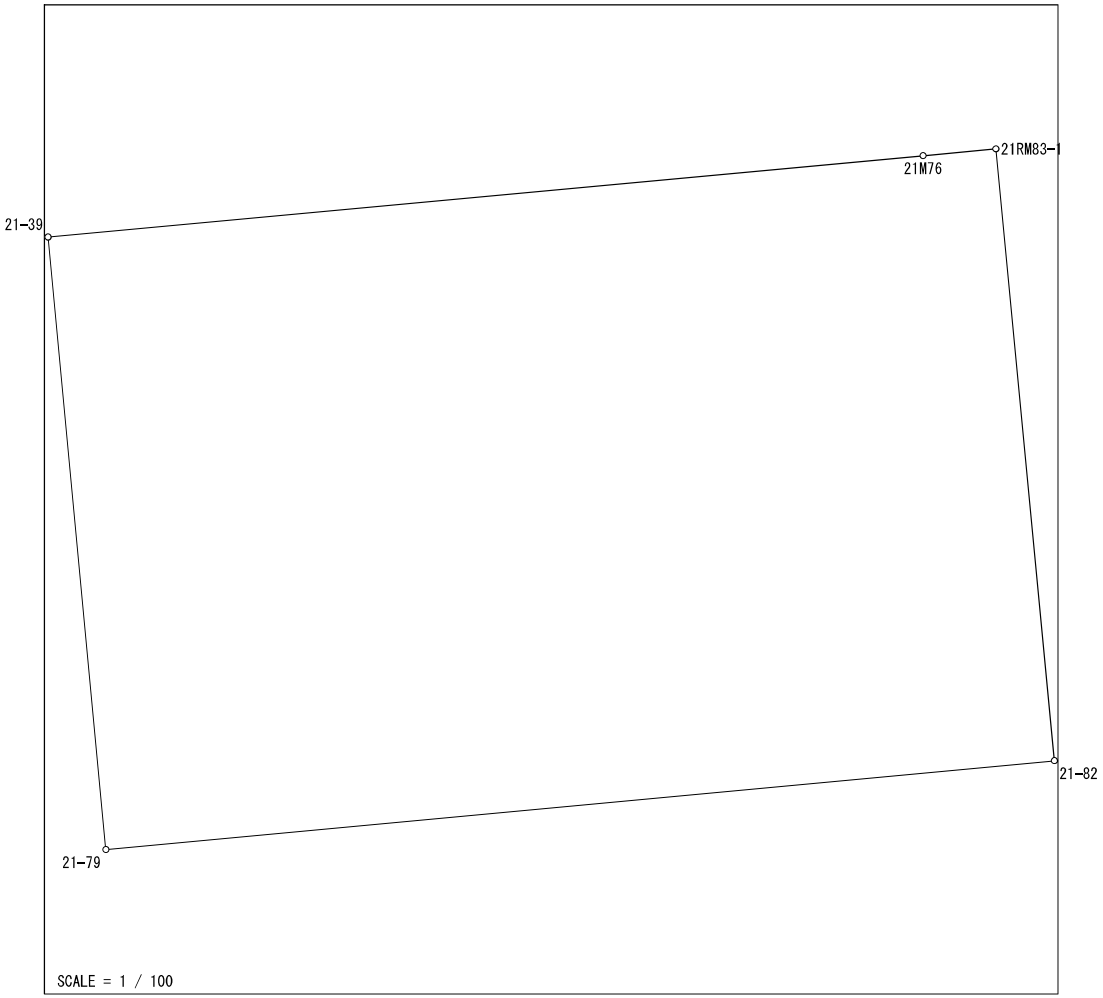

Ｎｏ．	図面番号	点番	点名	X	Y	距離	方向角
1	------	1110	21-79	-145110.682	-70526.271	15.413	84-38-28
2	------	3008	21-82	-145109.242	-70510.925	9.942	354-32-30
3	------	1122	21RM83-1	-145099.345	-70511.871	1.186	264-36-31
4	------	1047	21M76	-145099.456	-70513.052	14.212	264-41-41
5	------	1109	21-39	-145100.770	-70527.203	9.956	174-37-26
1		1110	21-79	-145110.682	-70526.271		

面積＝　153 .26
坪数＝　46 .36

地 積 計 算 簿

大字： 南浅田二丁目　　字：　　地番： 2-105-30

精度区分　甲二　　地目： 宅地

所有者：　　住所：

図面番号： M6 14-1　M6 14-2

筆界未定：

一筆略図

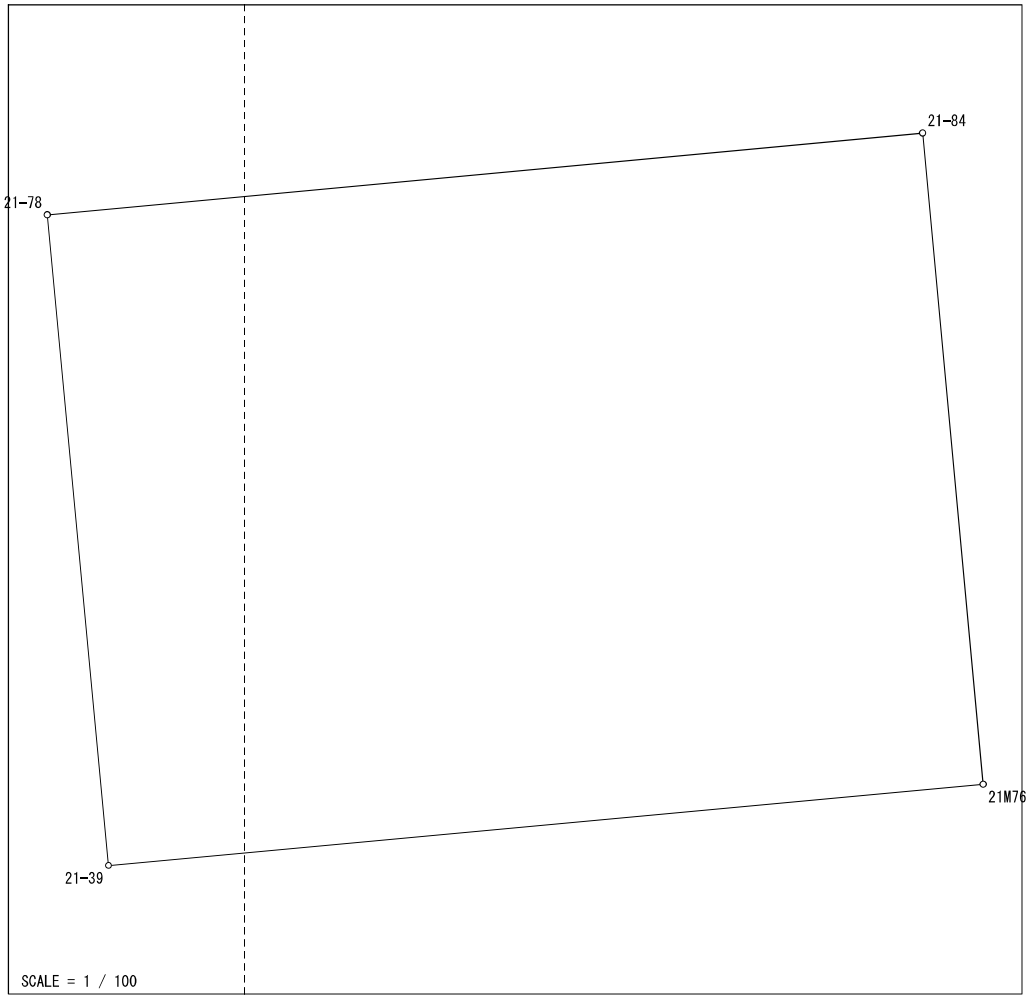

Ｎｏ．	図面番号	点番	点名	X	Y	距離	方向角
1	M6 14-1	1109	21-39	-145100.770	-70527.203	14.212	84-41-41
2	M6 14-2	1047	21M76	-145099.456	-70513.052	10.579	354-40-19
3		1121	21-84	-145088.923	-70514.034	14.222	264-40-02
4	M6 14-1	1108	21-78	-145090.245	-70528.194	10.572	174-37-26
1		1109	21-39	-145100.770	-70527.203		

面積＝　150 .34
坪数＝　45 .47

地 積 計 算 簿

大字： 南浅田二丁目　　字：　　地番： 2-105-31

精度区分　甲二　　地目： 宅地

所有者：　　住所：

図面番号： M⁶14-1　M⁶14-2

筆界未定：

一筆略図

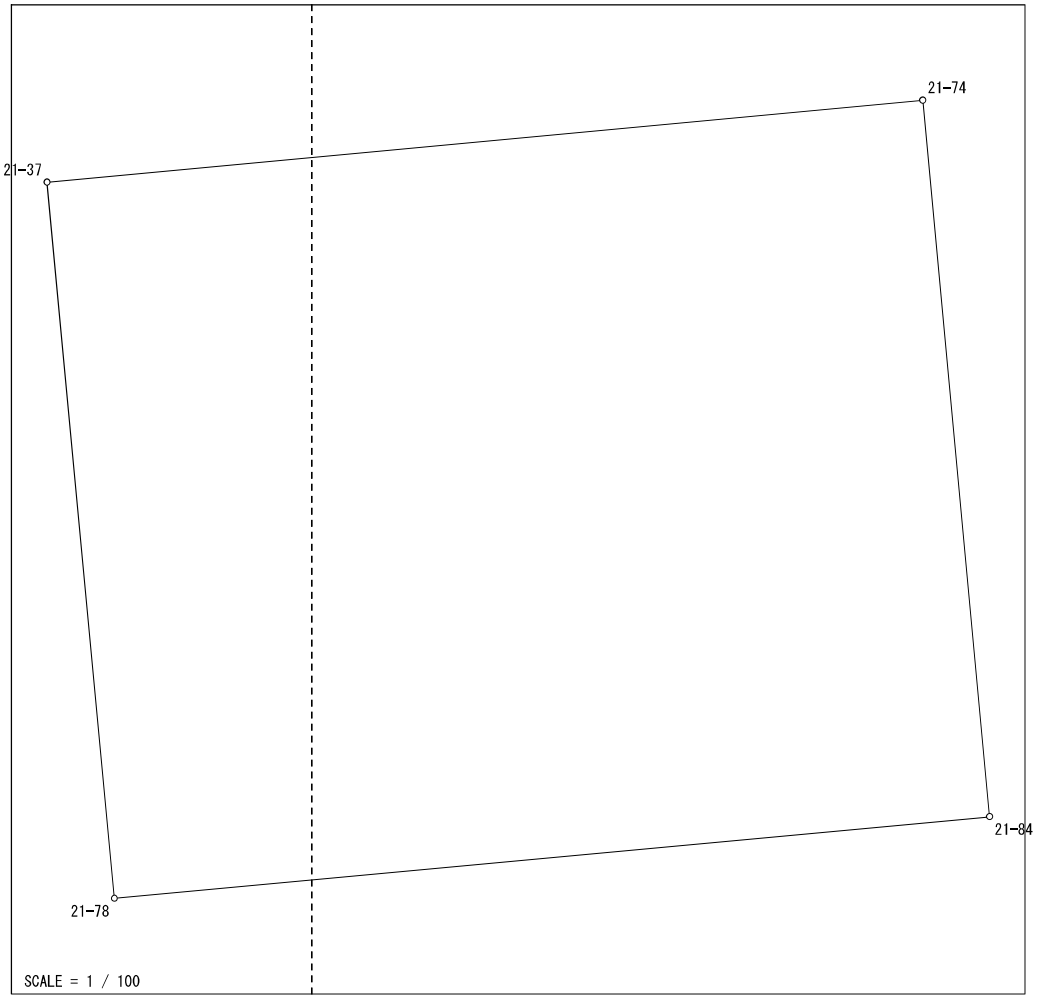

Ｎｏ．	図面番号	点番	点名	X	Y	距離	方向角
1	M⁶14-1	1108	21-78	-145090.245	-70528.194	14.222	84-40-02
2	M⁶14-2	1121	21-84	-145088.923	-70514.034	11.641	354-40-19
3		1645	21-74	-145077.332	-70515.115	14.231	264-39-04
4	M⁶14-1	1107	21-37	-145078.658	-70529.284	11.638	174-37-26
1		1108	21-78	-145090.245	-70528.194		

面積＝　165 .58
坪数＝　50 .09

地 積 計 算 簿

大字： 南浅田二丁目　　字：　　地番： 2-105-32

精度区分　甲二　　地目： 宅地

所有者：　　住所：

図面番号： M⁶14-1　M⁶14-2

筆界未定：

一筆略図

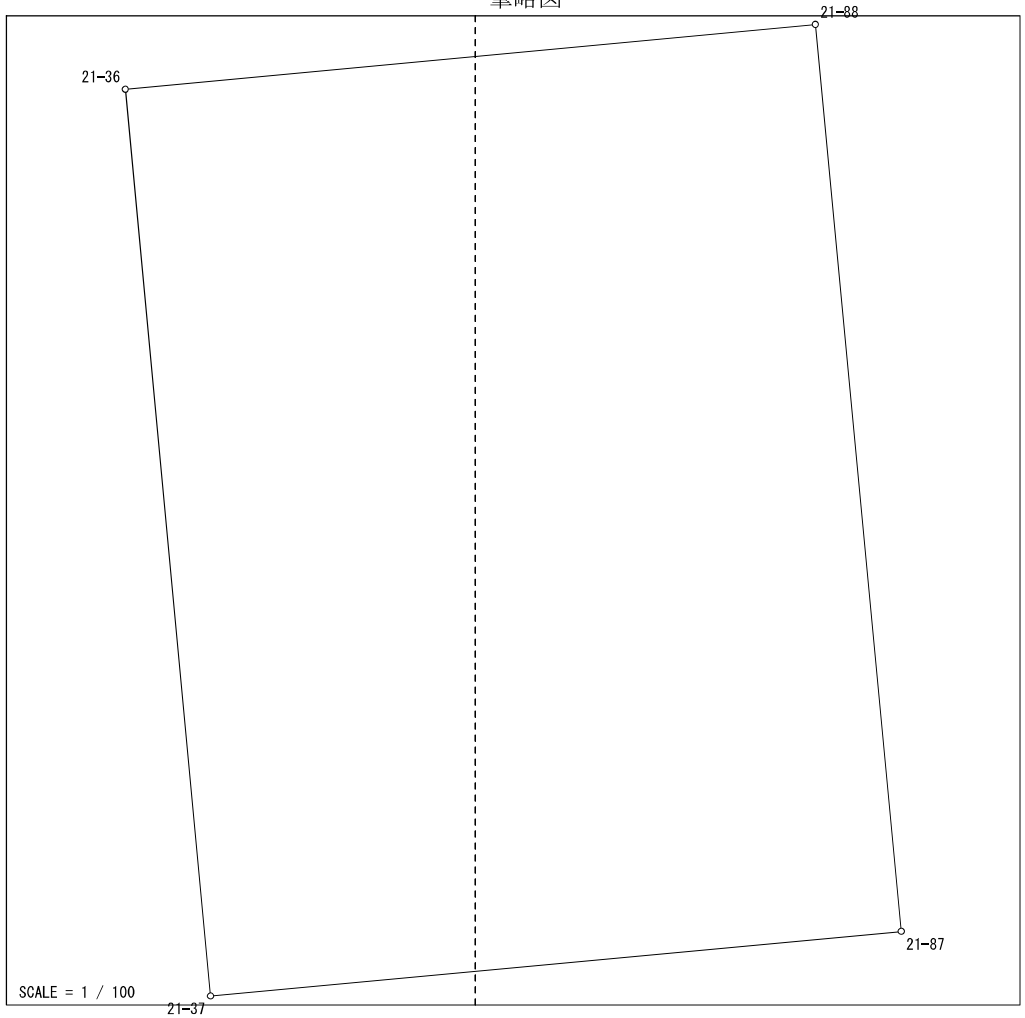

Ｎｏ．	図面番号	点番	点名	Ｘ	Ｙ	距離	方向角
1	M⁶14-1	1107	21-37	-145078.658	-70529.284	11.222	84-39-04
2	M⁶14-2	1139	21-87	-145077.612	-70518.111	14.736	354-35-00
3		1140	21-88	-145062.942	-70519.502	11.212	264-37-52
4	M⁶14-1	1106	21-36	-145063.991	-70530.665	14.732	174-37-26
1		1107	21-37	-145078.658	-70529.284		

面積＝　165 .26
坪数＝　49 .99

地 積 計 算 簿

大字： 南浅田二丁目　　字：　　地番： 2-105-33

精度区分　甲二　　地目： 宅地

所有者：　　住所：

図面番号： M6 14-2

筆界未定：

一筆略図



Ｎｏ．	図面番号	点番	点名	X	Y	距離	方向角
1	M6 14-2	1139	21-87	-145077.612	-70518.111	3.009	84-39-04
2		1645	21-74	-145077.332	-70515.115	7.992	84-39-04
3		1119	21-92	-145076.587	-70507.158	3.332	84-33-30
4		1638	21-70	-145076.271	-70503.841	14.737	354-39-49
5		1639	21-68	-145061.598	-70505.212	14.353	264-37-52
6		1140	21-88	-145062.942	-70519.502	14.736	174-35-00
1		1139	21-87	-145077.612	-70518.111		

面積＝　211 .39
坪数＝　63 .94