# 地 積 計 算 簿

大字： 南浅田一丁目　　字：　　地番： 1-103-1

精度区分　甲二　　地目： 宅地

所有者：　　住所：

図面番号： Z5 44-3　Z5 54-1

筆界未定：

## 一筆略図

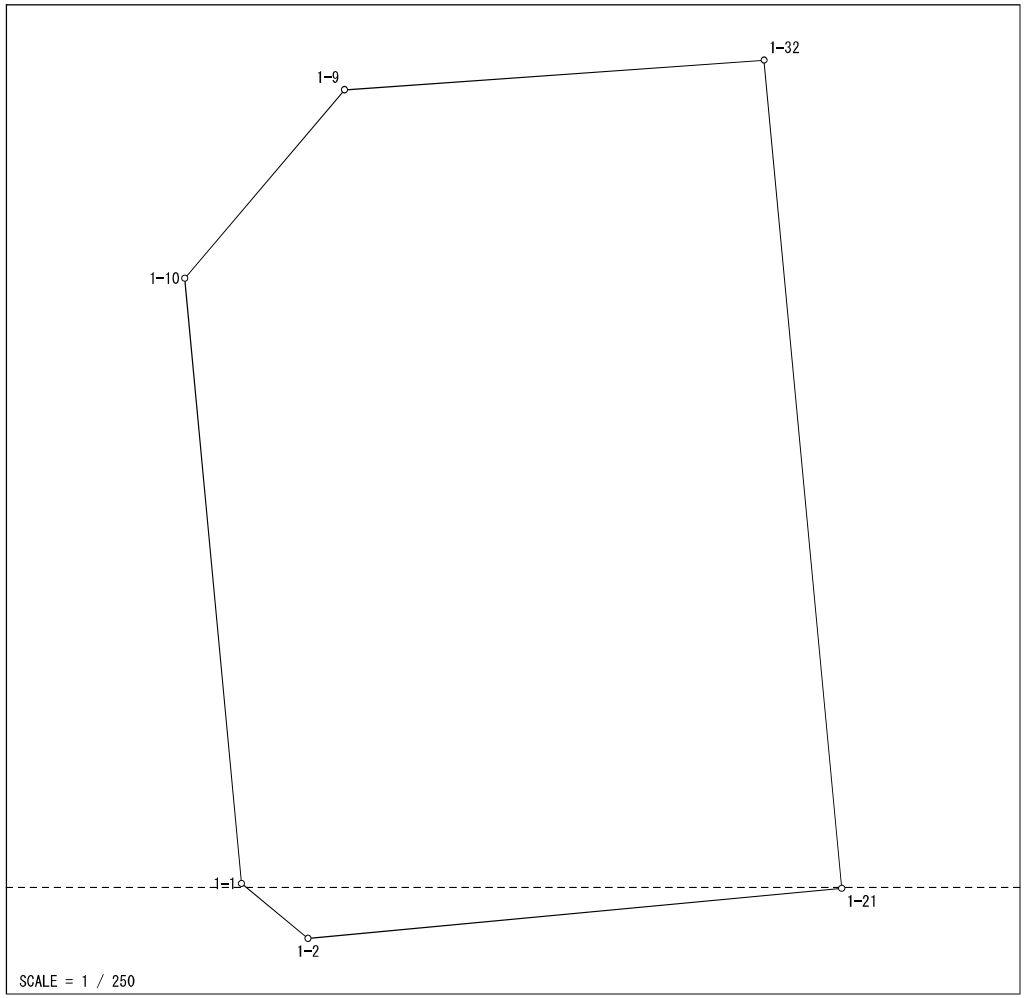


| Ｎｏ． | 図面番号 | 点番 | 点名 | X | Y | 距離 | 方向角 |
|---|---|---|---|---|---|---|---|
| 1 | Z5 44-3 | 1957 | 1-1 | -144749.852 | -70643.498 | 3.489 | 129-28-32 |
| 2 | Z5 54-1 | 1958 | 1-2 | -144752.070 | -70640.805 | 21.680 | 84-38-04 |
| 3 | | 2274 | 1-21 | -144750.043 | -70619.220 | 33.638 | 354-38-06 |
| 4 | Z5 44-3 | 2275 | 1-32 | -144716.552 | -70622.365 | 17.010 | 265-58-20 |
| 5 | | 1955 | 1-9 | -144717.747 | -70639.333 | 9.997 | 220-15-54 |
| 6 | | 1956 | 1-10 | -144725.375 | -70645.794 | 24.584 | 174-38-28 |
| 1 | | 1957 | 1-1 | -144749.852 | -70643.498 | | |

面積＝　790 .63
坪数＝　239 .16

# 地 積 計 算 簿

大字： 南浅田一丁目　　字：　　地番： 1-103-2

精度区分　甲二　　地目： 宅地

所有者：　　住所：

図面番号： Z⁵44-3　Z⁵54-1

筆界未定：

## 一筆略図

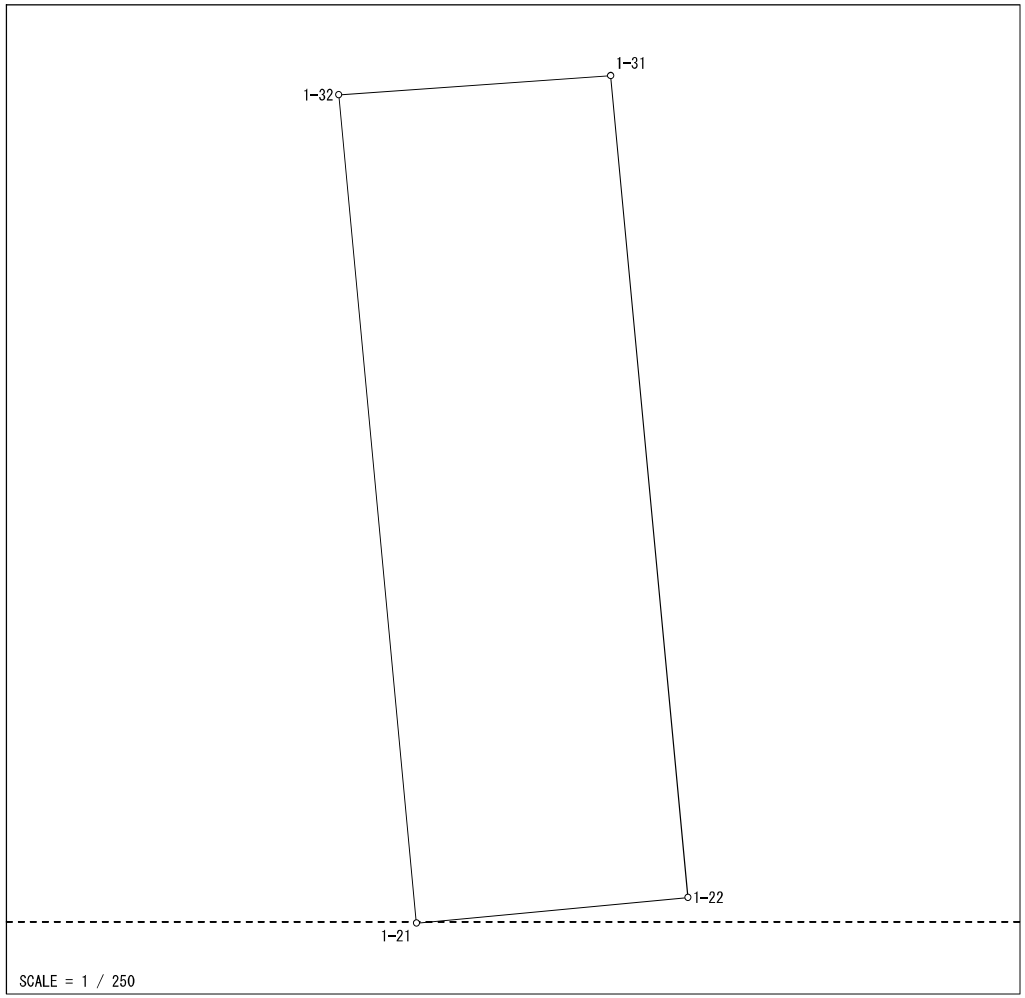


| Ｎｏ． | 図面番号 | 点番 | 点名 | X | Y | 距離 | 方向角 |
|---|---|---|---|---|---|---|---|
| 1 | Z⁵54-1 | 2274 | 1-21 | -144750.043 | -70619.220 | 11.027 | 84-38-04 |
| 2 | Z⁵44-3 | 2276 | 1-22 | -144749.011 | -70608.241 | 33.380 | 354-38-06 |
| 3 | | 2283 | 1-31 | -144715.777 | -70611.362 | 11.030 | 265-58-20 |
| 4 | | 2275 | 1-32 | -144716.552 | -70622.365 | 33.638 | 174-38-06 |
| 1 | | 2274 | 1-21 | -144750.043 | -70619.220 | | |

面積＝　369 .51
坪数＝　111 .77

# 地 積 計 算 簿

大字： 南浅田一丁目　　字：　　地番： 1-103-3

精度区分　甲二　　地目： 宅地

所有者：　　住所：

図面番号： Z⁵44-3

筆界未定：

## 一筆略図

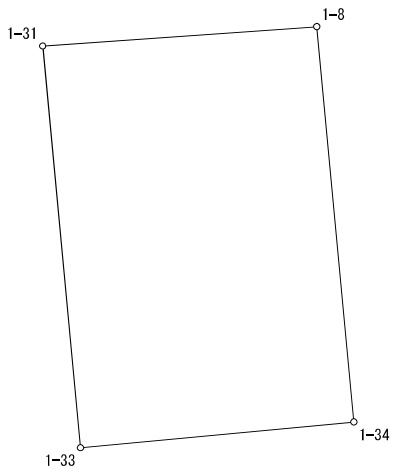


SCALE = 1 / 250

| Ｎｏ． | 図面番号 | 点番 | 点名 | X | Y | 距離 | 方向角 |
|---|---|---|---|---|---|---|---|
| 1 | Z⁵44-3 | 2286 | 1-34 | -144730.989 | -70598.781 | 16.062 | 354-38-06 |
| 2 | | 2279 | 1-8 | -144714.997 | -70600.283 | 11.106 | 265-58-20 |
| 3 | | 2283 | 1-31 | -144715.777 | -70611.362 | 16.321 | 174-38-06 |
| 4 | | 2287 | 1-33 | -144732.027 | -70609.836 | 11.104 | 84-38-04 |
| 1 | | 2286 | 1-34 | -144730.989 | -70598.781 | | |

面積＝　179 .78
坪数＝　54 .38

# 地 積 計 算 簿

大字： 南浅田一丁目　　字：　　地番： 1-103-4

精度区分　甲二　　地目： 宅地

所有者：　　住所：

図面番号： Z⁵44-3

筆界未定：

## 一筆略図

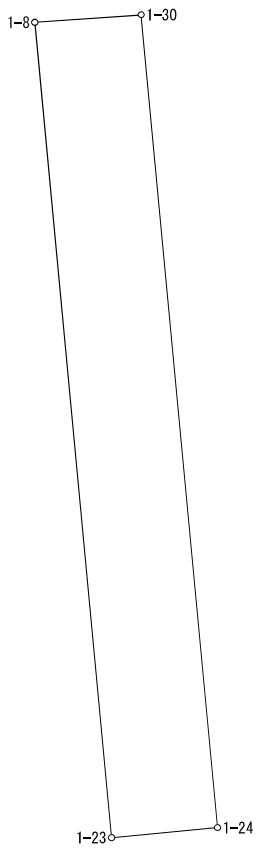


SCALE = 1 / 250

| Ｎｏ． | 図面番号 | 点番 | 点名 | X | Y | 距離 | 方向角 |
|---|---|---|---|---|---|---|---|
| 1 | Z⁵44-3 | 2278 | 1-23 | -144747.973 | -70597.186 | 4.308 | 84-38-04 |
| 2 | | 2280 | 1-24 | -144747.570 | -70592.897 | 33.022 | 354-38-06 |
| 3 | | 2281 | 1-30 | -144714.693 | -70595.985 | 4.309 | 265-57-01 |
| 4 | | 2279 | 1-8 | -144714.997 | -70600.283 | 33.121 | 174-38-06 |
| 1 | | 2278 | 1-23 | -144747.973 | -70597.186 | | |

面積＝　142 .46
坪数＝　43 .09

# 地 積 計 算 簿

大字： 南浅田一丁目　　字：　　地番： 1-103-5

精度区分　甲二　　地目： 宅地

所有者：　　住所：

図面番号： Z⁵44-3

筆界未定：

## 一筆略図

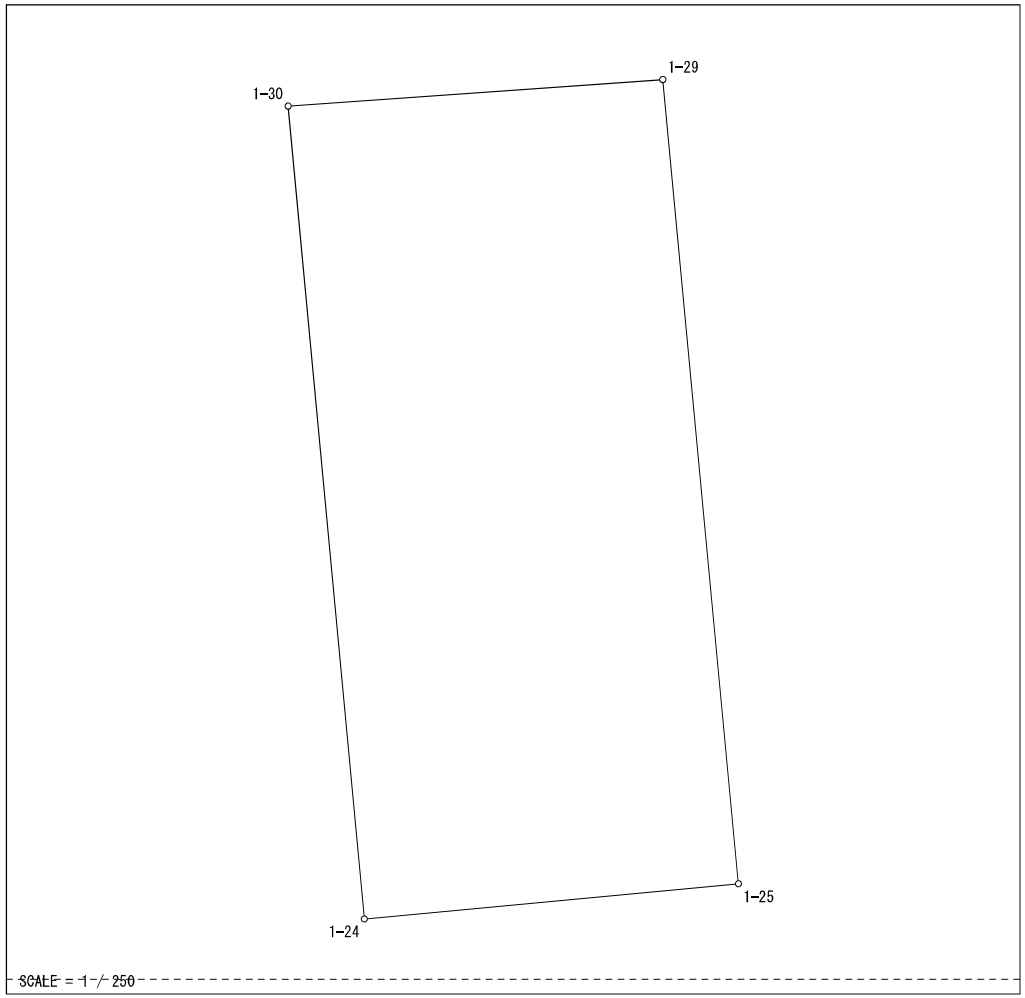


| Ｎｏ． | 図面番号 | 点番 | 点名 | X | Y | 距離 | 方向角 |
|---|---|---|---|---|---|---|---|
| 1 | Z⁵44-3 | 2280 | 1-24 | -144747.570 | -70592.897 | 15.193 | 84-38-04 |
| 2 | | 2282 | 1-25 | -144746.150 | -70577.771 | 32.673 | 354-38-06 |
| 3 | | 2277 | 1-29 | -144713.620 | -70580.826 | 15.197 | 265-57-01 |
| 4 | | 2281 | 1-30 | -144714.693 | -70595.985 | 33.022 | 174-38-06 |
| 1 | | 2280 | 1-24 | -144747.570 | -70592.897 | | |

面積＝　499 .04
坪数＝　150 .96

# 地 積 計 算 簿

大字： 南浅田一丁目　　字：　　地番： 1-103-6

精度区分　甲二　　地目： 宅地

所有者：　　住所：

図面番号： Z⁵44-3

筆界未定：

## 一筆略図

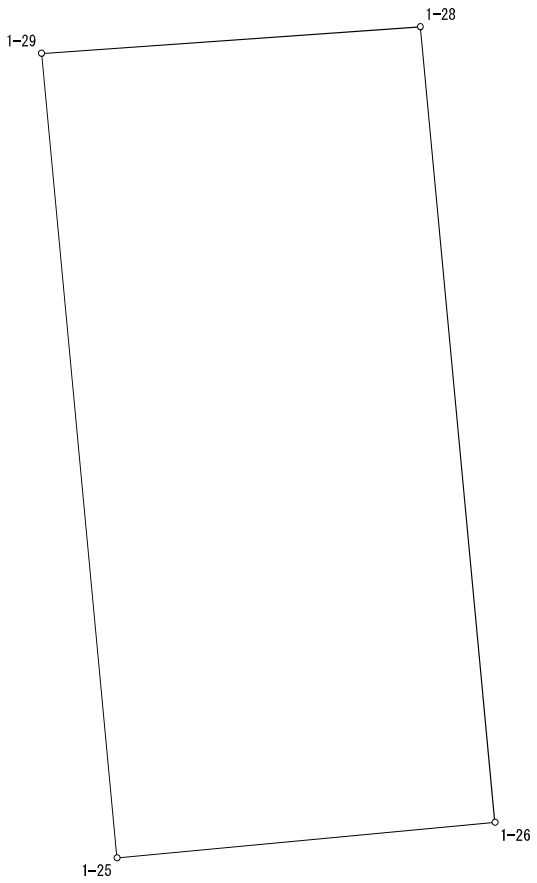


SCALE = 1 / 250

| Ｎｏ． | 図面番号 | 点番 | 点名 | X | Y | 距離 | 方向角 |
|---|---|---|---|---|---|---|---|
| 1 | Z⁵44-3 | 2282 | 1-25 | -144746.150 | -70577.771 | 15.357 | 84-38-04 |
| 2 | | 2284 | 1-26 | -144744.714 | -70562.481 | 32.321 | 354-38-06 |
| 3 | | 2285 | 1-28 | -144712.535 | -70565.503 | 15.361 | 265-57-01 |
| 4 | | 2277 | 1-29 | -144713.620 | -70580.826 | 32.673 | 174-38-06 |
| 1 | | 2282 | 1-25 | -144746.150 | -70577.771 | | |

面積＝　499 .06
坪数＝　150 .96

# 地 積 計 算 簿

大字： 南浅田一丁目　　字：　　地番： 1-103-7

精度区分　甲二　　地目： 宅地

所有者：　　住所：

図面番号： Z⁵44-3

筆界未定：

## 一筆略図

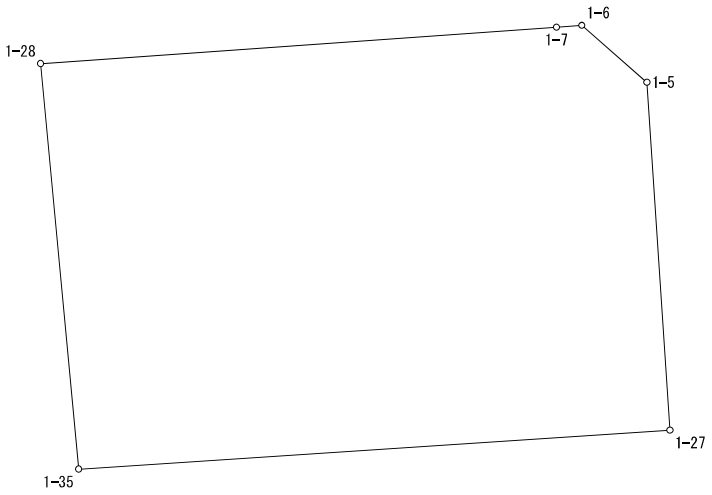


SCALE = 1 / 250

| Ｎｏ． | 図面番号 | 点番 | 点名 | X | Y | 距離 | 方向角 |
|---|---|---|---|---|---|---|---|
| 1 | Z⁵44-3 | 2450 | 1-27 | -144727.354 | -70540.054 | 14.098 | 356-13-03 |
| 2 | | 1950 | 1-5 | -144713.287 | -70540.984 | 3.500 | 311-08-34 |
| 3 | | 1949 | 1-6 | -144710.984 | -70543.620 | 1.024 | 265-51-16 |
| 4 | | 1948 | 1-7 | -144711.058 | -70544.641 | 20.914 | 265-57-01 |
| 5 | | 2285 | 1-28 | -144712.535 | -70565.503 | 16.471 | 174-38-08 |
| 6 | | 2449 | 1-35 | -144728.934 | -70563.963 | 23.961 | 86-13-09 |
| 1 | | 2450 | 1-27 | -144727.354 | -70540.054 | | |

面積＝　396 .58
坪数＝　119 .96

# 地 積 計 算 簿

大字： 南浅田一丁目　　字：　　地番： 1-103-8

精度区分　甲二　　地目： 宅地

所有者：　　住所：

図面番号： Z⁵44-3

筆界未定：

## 一筆略図

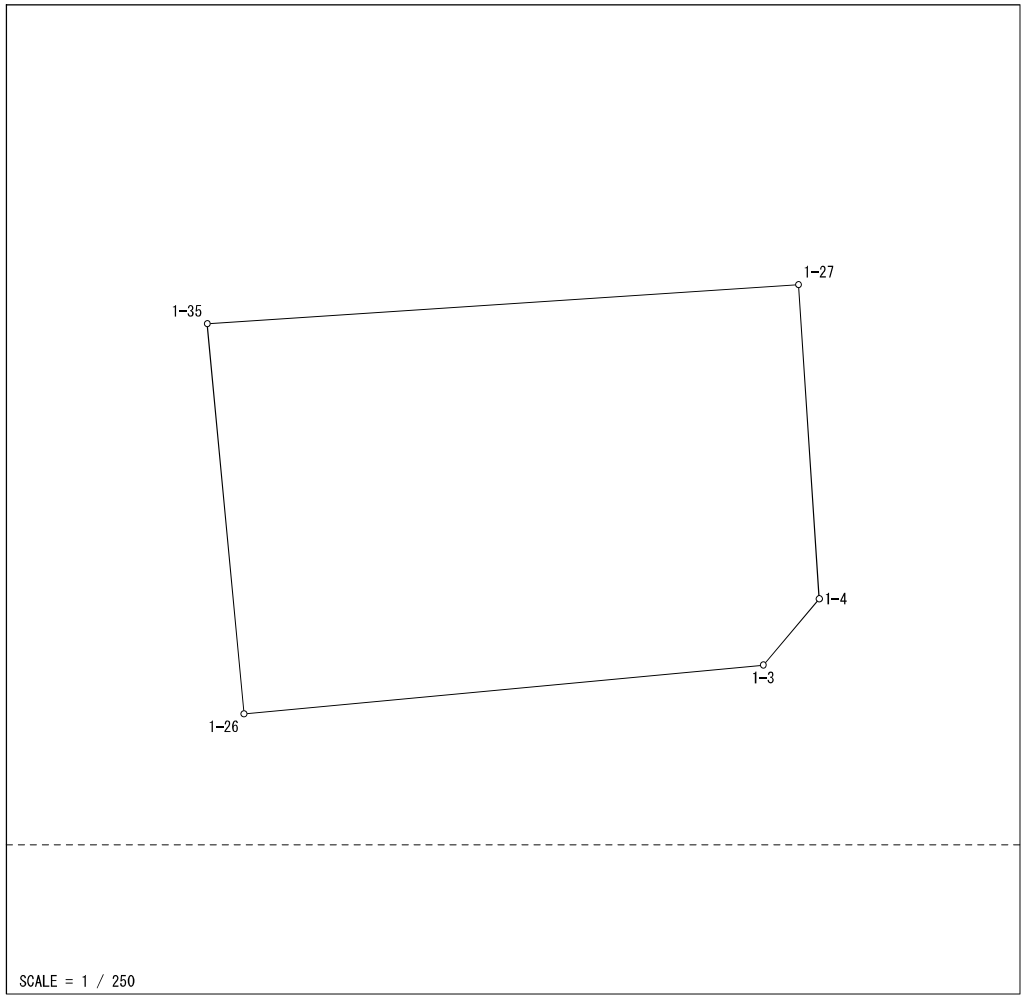


| Ｎｏ． | 図面番号 | 点番 | 点名 | X | Y | 距離 | 方向角 |
|---|---|---|---|---|---|---|---|
| 1 | Z⁵44-3 | 2284 | 1-26 | -144744.714 | -70562.481 | 21.095 | 84-38-04 |
| 2 | | 1839 | 1-3 | -144742.741 | -70541.478 | 3.506 | 40-13-19 |
| 3 | | 1838 | 1-4 | -144740.064 | -70539.214 | 12.738 | 356-13-08 |
| 4 | | 2450 | 1-27 | -144727.354 | -70540.054 | 23.961 | 266-13-09 |
| 5 | | 2449 | 1-35 | -144728.934 | -70563.963 | 15.849 | 174-38-03 |
| 1 | | 2284 | 1-26 | -144744.714 | -70562.481 | | |

面積＝　365 .50
坪数＝　110 .56

# 地 積 計 算 簿

大字： 南浅田一丁目　　字：　　地番： 1-103-9

精度区分　甲二　　地目： 宅地

所有者：　　住所：

図面番号： Z⁵44-3

筆界未定：

## 一筆略図

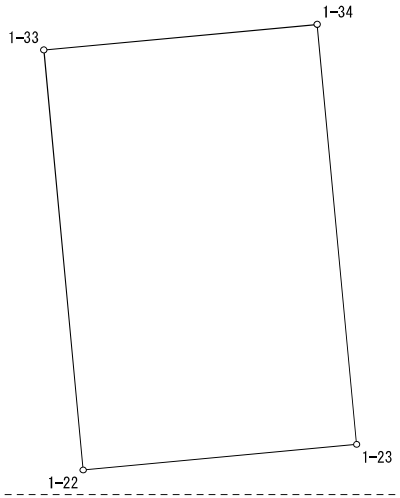


SCALE = 1 / 250

| Ｎｏ． | 図面番号 | 点番 | 点名 | X | Y | 距離 | 方向角 |
|---|---|---|---|---|---|---|---|
| 1 | Z⁵44-3 | 2276 | 1-22 | -144749.011 | -70608.241 | 11.104 | 84-38-04 |
| 2 | | 2278 | 1-23 | -144747.973 | -70597.186 | 17.059 | 354-38-06 |
| 3 | | 2286 | 1-34 | -144730.989 | -70598.781 | 11.104 | 264-38-04 |
| 4 | | 2287 | 1-33 | -144732.027 | -70609.836 | 17.059 | 174-38-06 |
| 1 | | 2276 | 1-22 | -144749.011 | -70608.241 | | |

面積＝　189 .41
坪数＝　57 .29