地 積 計 算 簿

大字： 南浅田二丁目　　字：　　地番： 2-104-1

精度区分　甲二　　地目： 宅地

所有者：　　住所：

図面番号： M⁶14-1

筆界未定：

一筆略図

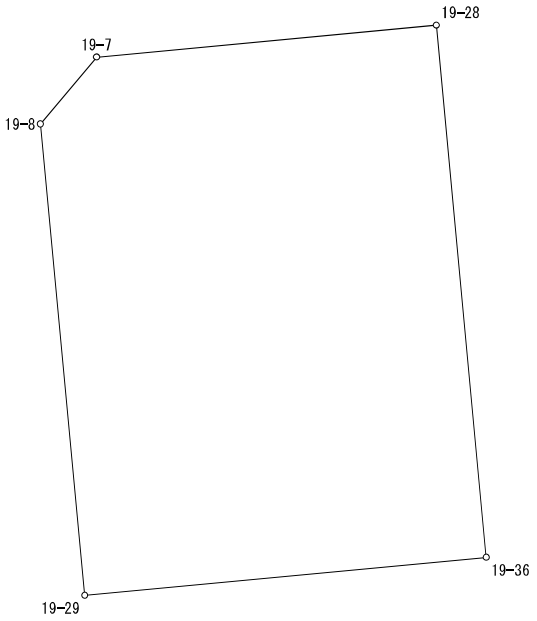

SCALE = 1 / 250

Ｎｏ．	図面番号	点番	点名	X	Y	距離	方向角
1	M⁶14-1	923	19-29	-145075.558	-70576.752	16.306	84-35-47
2		930	19-36	-145074.022	-70560.519	21.615	354-38-22
3		922	19-28	-145052.501	-70562.538	13.798	264-38-08
4		752	19-7	-145053.791	-70576.276	3.536	219-58-32
5		745	19-8	-145056.501	-70578.548	19.141	174-37-02
1		923	19-29	-145075.558	-70576.752		

面積＝　349 .51
坪数＝　105 .72

地 積 計 算 簿

大字： 南浅田二丁目　　字：　　地番： 2-104-2

精度区分　甲二　　地目： 宅地

所有者：　　住所：

図面番号： M6 14-1

筆界未定：

一筆略図



Ｎｏ．	図面番号	点番	点名	X	Y	距離	方向角
1	M6 14-1	760	19-33	-145067.053	-70561.173	7.711	84-37-48
2		938	19-34	-145066.331	-70553.496	14.615	354-35-36
3		936	19-27	-145051.781	-70554.873	7.699	264-38-08
4		922	19-28	-145052.501	-70562.538	14.616	174-38-22
1		760	19-33	-145067.053	-70561.173		

面積＝　112 .60
坪数＝　34 .06

地 積 計 算 簿

大字： 南浅田二丁目　　字：　　地番： 2-104-3

精度区分　甲二　　地目： 宅地

所有者：　　住所：

図面番号： M6 14-1

筆界未定：

一筆略図



Ｎｏ．	図面番号	点番	点名	X	Y	距離	方向角
1	M6 14-1	938	19-34	-145066.331	-70553.496	7.570	84-37-48
2		937	19-35	-145065.623	-70545.959	14.615	354-34-05
3		935	19-26	-145051.074	-70547.342	7.564	264-38-08
4		936	19-27	-145051.781	-70554.873	14.615	174-35-36
1		938	19-34	-145066.331	-70553.496		

面積＝　110 .59
坪数＝　33 .45

地 積 計 算 簿

大字： 南浅田二丁目　　字：　　地番： 2-104-4

精度区分　甲二　　地目： 宅地

所有者：　　住所：

図面番号： M6 14-1

筆界未定：

一筆略図

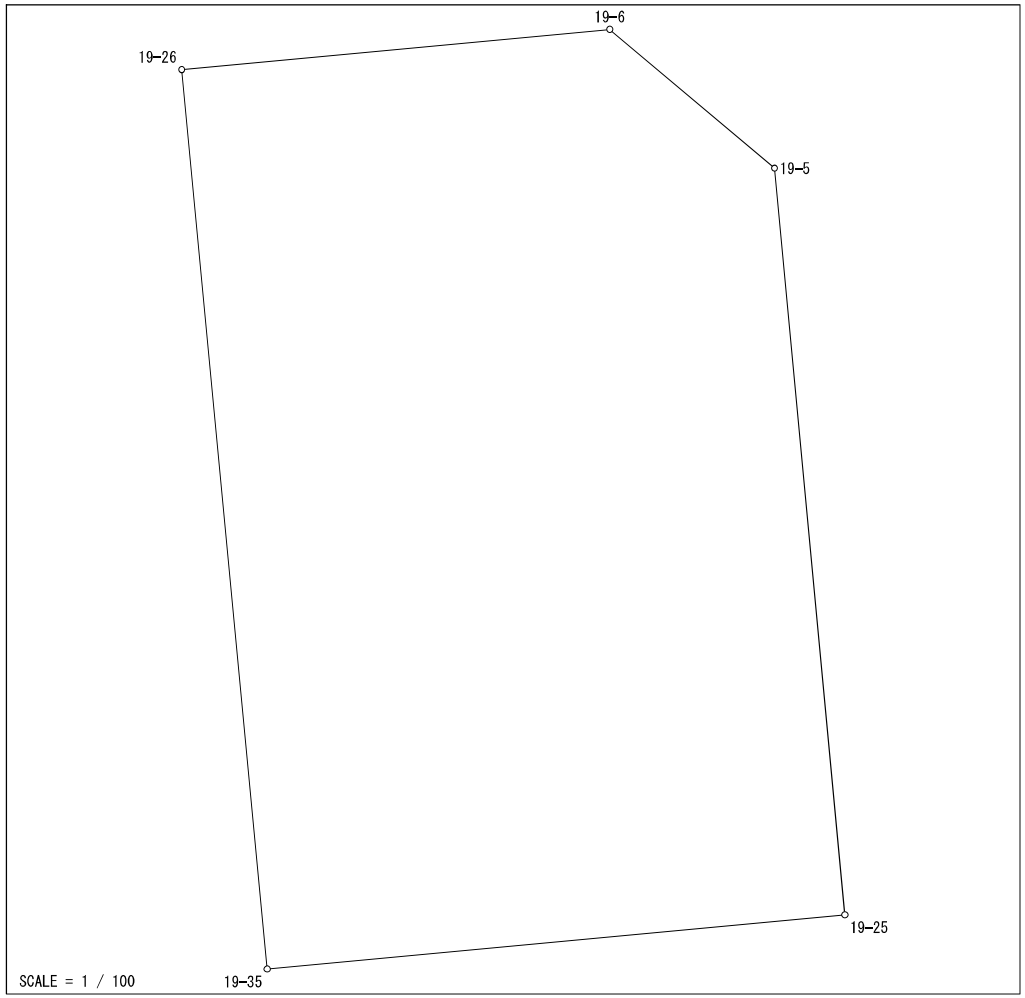

Ｎｏ．	図面番号	点番	点名	X	Y	距離	方向角
1	M6 14-1	937	19-35	-145065.623	-70545.959	9.384	84-37-48
2		921	19-25	-145064.745	-70536.616	12.131	354-37-03
3		756	19-5	-145052.667	-70537.754	3.484	310-04-30
4		755	19-6	-145050.424	-70540.420	6.952	264-38-08
5		935	19-26	-145051.074	-70547.342	14.615	174-34-05
1		937	19-35	-145065.623	-70545.959		

面積＝　134 .19
坪数＝　40 .59

地 積 計 算 簿

大字： 南浅田二丁目　　字：　　地番： 2-104-5

精度区分　甲二　　地目： 宅地

所有者：　　住所：

図面番号： M6 14-1

筆界未定：

一筆略図

SCALE = 1 / 250

Ｎｏ．	図面番号	点番	点名	X	Y	距離	方向角
1	M6 14-1	929	19-37	-145080.408	-70559.920	24.670	84-39-06
2		920	19-24	-145078.108	-70535.357	13.422	354-37-03
3		921	19-25	-145064.745	-70536.616	24.665	264-37-48
4		760	19-33	-145067.053	-70561.173	13.414	174-38-22
1		929	19-37	-145080.408	-70559.920		

面積＝　330 .99
坪数＝　100 .12

地 積 計 算 簿

大字： 南浅田二丁目　　字：　　地番： 2-104-6

精度区分　甲二　　地目： 宅地

所有者：　　住所：

図面番号： M⁶14-1

筆界未定：

一筆略図

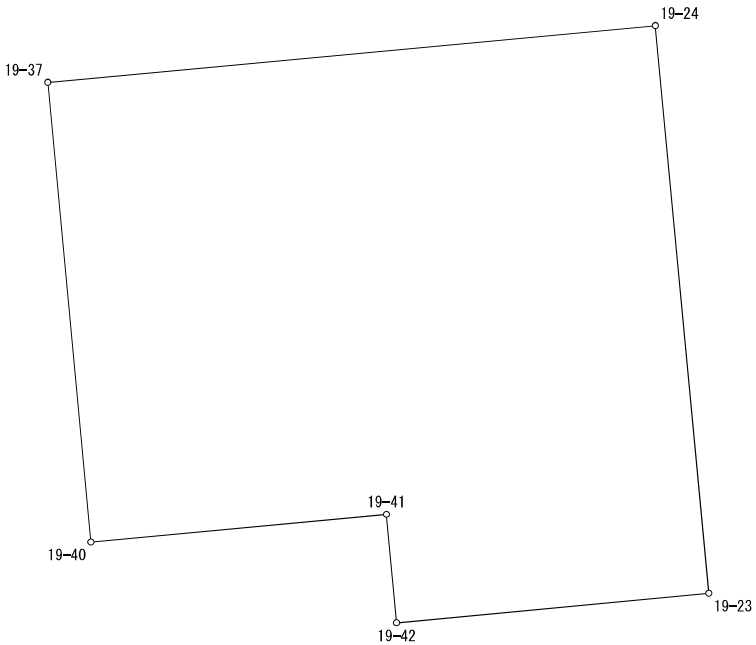

SCALE = 1 / 250

Ｎｏ．	図面番号	点番	点名	X	Y	距離	方向角
1	M⁶14-1	926	19-40	-145098.998	-70558.175	12.001	84-38-14
2		771	19-41	-145097.876	-70546.227	4.406	174-39-06
3		931	19-42	-145102.263	-70545.816	12.679	84-34-47
4		919	19-23	-145101.066	-70533.194	23.060	354-37-03
5		920	19-24	-145078.108	-70535.357	24.670	264-39-06
6		929	19-37	-145080.408	-70559.920	18.672	174-38-22
1		926	19-40	-145098.998	-70558.175		

面積＝　516 .40
坪数＝　156 .21

地 積 計 算 簿

大字： 南浅田二丁目　　字：　　地番： 2-104-7

精度区分　甲二　　地目： 宅地

所有者：　　住所：

図面番号： M6 14-1

筆界未定：

一筆略図

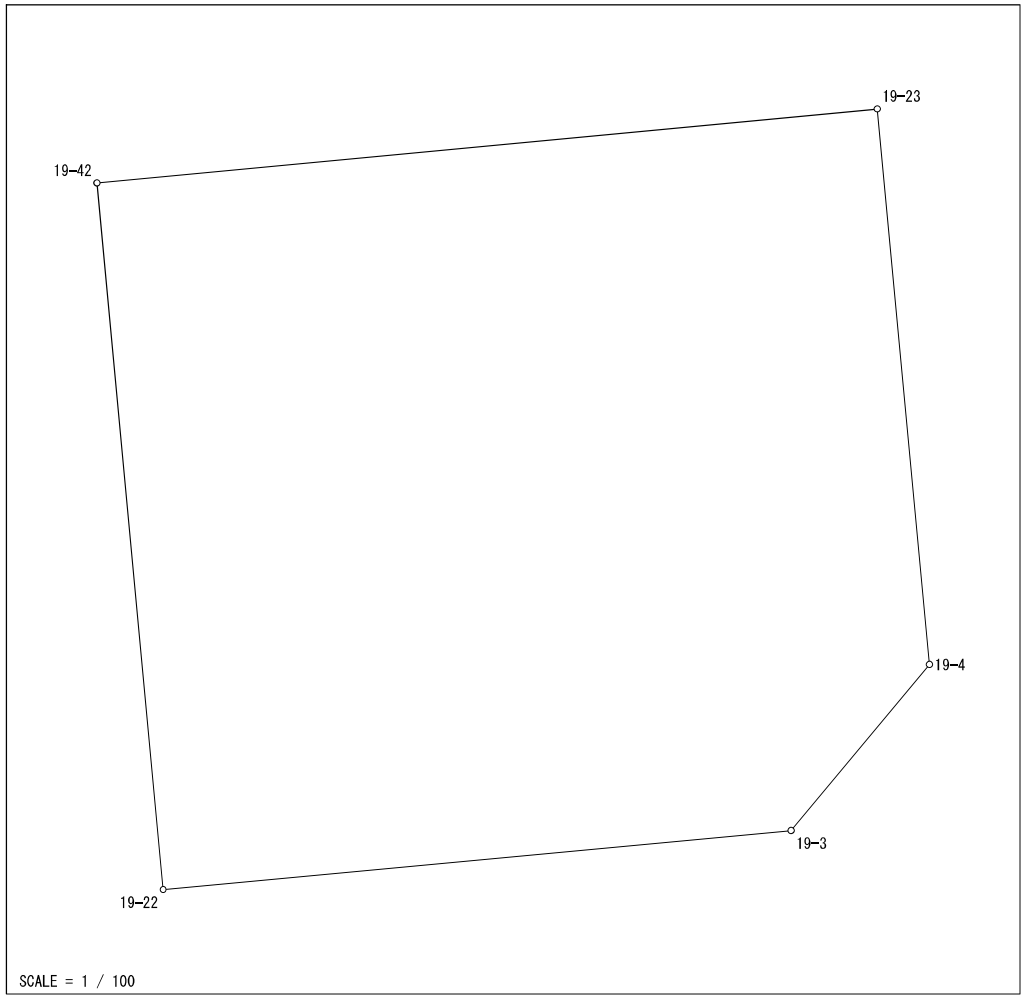

Ｎｏ．	図面番号	点番	点名	Ｘ	Ｙ	距離	方向角
1	M6 14-1	918	19-22	-145113.695	-70544.746	10.203	84-38-01
2		778	19-3	-145112.741	-70534.588	3.498	39-50-21
3		779	19-4	-145110.055	-70532.347	9.029	354-37-03
4		919	19-23	-145101.066	-70533.194	12.679	264-34-47
5		931	19-42	-145102.263	-70545.816	11.482	174-39-06
1		918	19-22	-145113.695	-70544.746		

面積＝　142 .62
坪数＝　43 .14

地 積 計 算 簿

大字： 南浅田二丁目　　字：　　地番： 2-104-8

精度区分　甲二　　地目： 宅地

所有者：　　住所：

図面番号： M6 14-1

筆界未定：

一筆略図

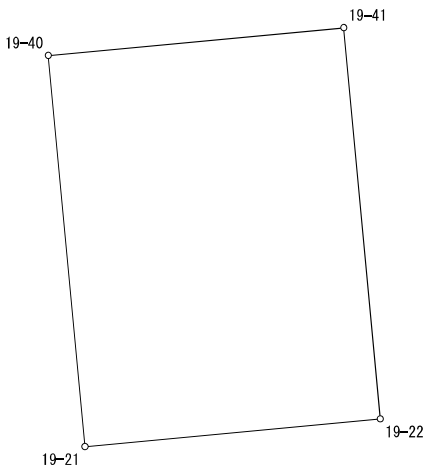

SCALE = 1 / 250

Ｎｏ．	図面番号	点番	点名	X	Y	距離	方向角
1	M6 14-1	917	19-21	-145114.817	-70556.691	11.998	84-38-01
2		918	19-22	-145113.695	-70544.746	15.888	354-39-06
3		771	19-41	-145097.876	-70546.227	12.001	264-38-14
4		926	19-40	-145098.998	-70558.175	15.888	174-38-22
1		917	19-21	-145114.817	-70556.691		

面積＝　190 .64
坪数＝　57 .67

地 積 計 算 簿

大字： 南浅田二丁目　　字：　　地番： 2-104-9

精度区分　甲二　　地目： 宅地

所有者：　　住所：

図面番号： M6 14-1

筆界未定：

一筆略図

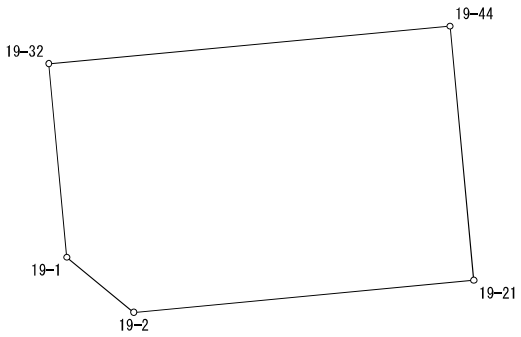

SCALE = 1 / 250

Ｎｏ．	図面番号	点番	点名	X	Y	距離	方向角
1	M6 14-1	939	19-44	-145104.544	-70557.655	16.296	264-40-56
2		940	19-32	-145106.054	-70573.881	7.867	174-41-14
3		740	19-1	-145113.887	-70573.153	3.505	129-20-20
4		739	19-2	-145116.109	-70570.442	13.812	84-38-01
5		917	19-21	-145114.817	-70556.691	10.318	354-38-22
1		939	19-44	-145104.544	-70557.655		

面積＝　165 .23
坪数＝　49 .98

地 積 計 算 簿

大字： 南浅田二丁目　　字：　　地番： 2-104-10

精度区分　甲二　　地目： 宅地

所有者：　　住所：

図面番号： M6 14-1

筆界未定：

一筆略図

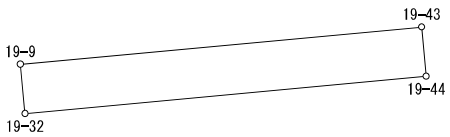

SCALE = 1 / 250

Ｎｏ．	図面番号	点番	点名	X	Y	距離	方向角
1	M6 14-1	939	19-44	-145104.544	-70557.655	2.001	354-38-22
2		932	19-43	-145102.552	-70557.842	16.295	264-41-53
3		741	19-9	-145104.058	-70574.067	2.005	174-41-14
4		940	19-32	-145106.054	-70573.881	16.296	84-40-56
1		939	19-44	-145104.544	-70557.655		

面積＝　32 .63
坪数＝　9 .87

地 積 計 算 簿

大字： 南浅田二丁目　　字：　　地番： 2-104-11

精度区分　甲二　　地目： 宅地

所有者：　　住所：

図面番号： M6 14-1

筆界未定：

一筆略図

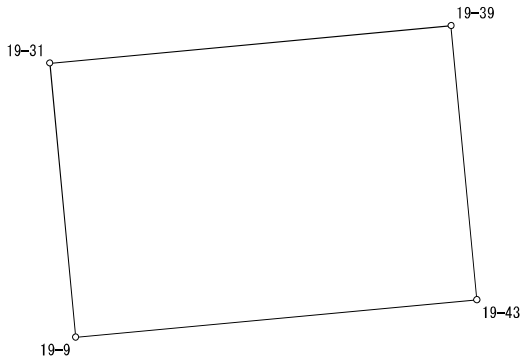

SCALE = 1 / 250

Ｎｏ．	図面番号	点番	点名	X	Y	距離	方向角
1	M6 14-1	741	19-9	-145104.058	-70574.067	16.295	84-41-53
2		932	19-43	-145102.552	-70557.842	11.141	354-38-22
3		927	19-39	-145091.460	-70558.883	16.299	264-39-02
4		925	19-31	-145092.979	-70575.111	11.128	174-37-02
1		741	19-9	-145104.058	-70574.067		

面積＝　181 .45
坪数＝　54 .89

地 積 計 算 簿

大字： 南浅田二丁目　　字：　　地番： 2-104-12

精度区分　甲二　　地目： 宅地

所有者：　　住所：

図面番号： M6 14-1

筆界未定：

一筆略図

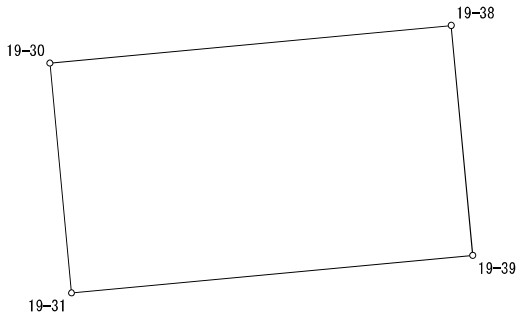

SCALE = 1 / 250

Ｎｏ．	図面番号	点番	点名	X	Y	距離	方向角
1	M6 14-1	925	19-31	-145092.979	-70575.111	16.299	84-39-02
2		927	19-39	-145091.460	-70558.883	9.337	354-38-22
3		928	19-38	-145082.164	-70559.755	16.303	264-38-43
4		924	19-30	-145083.686	-70575.987	9.334	174-37-02
1		925	19-31	-145092.979	-70575.111		

面積＝　152 .17
坪数＝　46 .03

地 積 計 算 簿

大字： 南浅田二丁目　　字：　　地番： 2-104-13

精度区分　甲二　　地目： 宅地

所有者：　　住所：

図面番号： M6 14-1

筆界未定：

一筆略図

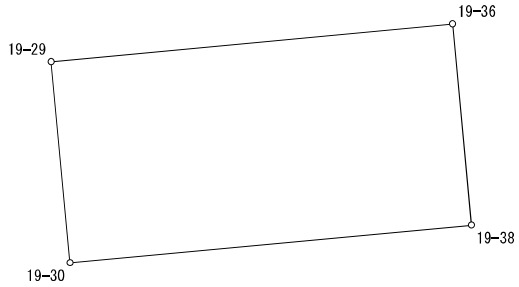

SCALE = 1 / 250

Ｎｏ．	図面番号	点番	点名	X	Y	距離	方向角
1	M6 14-1	924	19-30	-145083.686	-70575.987	16.303	84-38-43
2		928	19-38	-145082.164	-70559.755	8.178	354-38-22
3		930	19-36	-145074.022	-70560.519	16.306	264-35-47
4		923	19-29	-145075.558	-70576.752	8.164	174-37-02
1		924	19-30	-145083.686	-70575.987		

面積＝　133 .22
坪数＝　40 .29