地 積 計 算 簿

大字： 南浅田一丁目　　字：　　地番： 1-107-1

精度区分　甲二　　地目： 宅地

所有者：　　住所：

図面番号： Z⁵44-4

筆界未定：

一筆略図

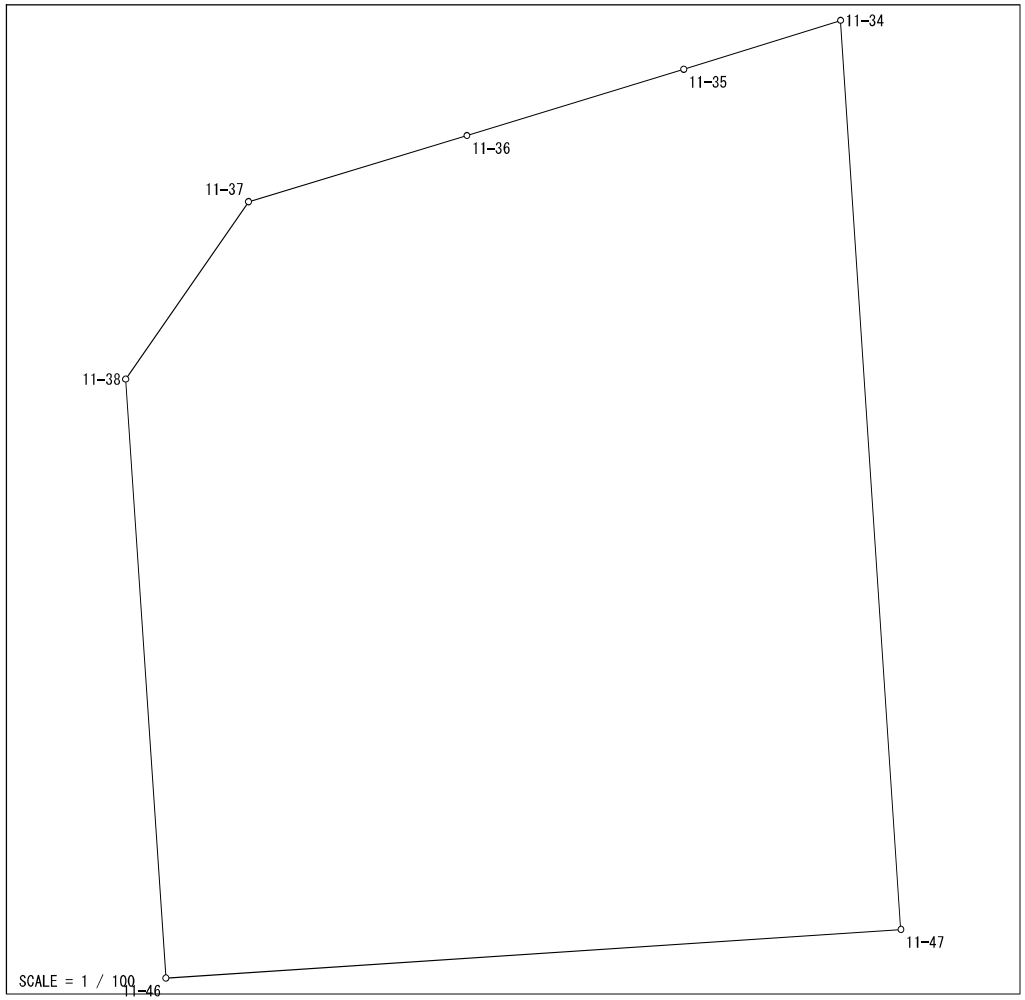

Ｎｏ．	図面番号	点番	点名	X	Y	距離	方向角
1	Z⁵44-4	1790	11-34	-144687.415	-70426.494	2.657	252-39-23
2		1789	11-35	-144688.207	-70429.030	3.668	253-02-15
3		1788	11-36	-144689.277	-70432.538	3.690	253-06-43
4		1786	11-37	-144690.349	-70436.069	3.491	214-42-35
5		1787	11-38	-144693.219	-70438.057	9.710	176-09-43
6		1931	11-46	-144702.907	-70437.407	11.914	86-13-15
7		1933	11-47	-144702.121	-70425.519	14.738	356-12-25
1		1790	11-34	-144687.415	-70426.494		

面積＝　156 .43
坪数＝　47 .32

地 積 計 算 簿

大字： 南浅田一丁目　　字：　　地番： 1-107-2

精度区分　甲二　　地目： 宅地

所有者：　　住所：

図面番号： Z⁵44-4

筆界未定：

一筆略図

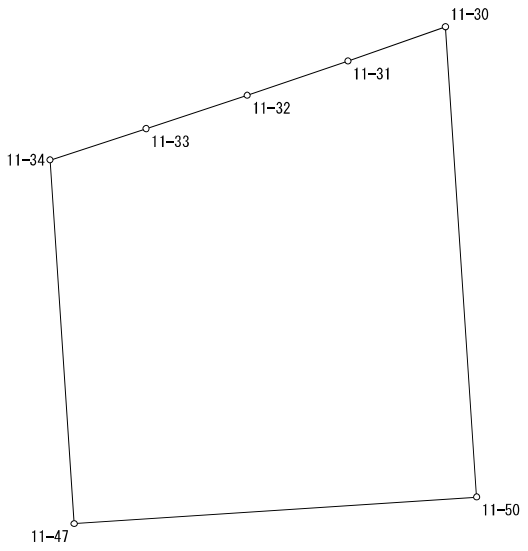

SCALE = 1 / 250

Ｎｏ．	図面番号	点番	点名	X	Y	距離	方向角
1	Z⁵44-4	1790	11-34	-144687.415	-70426.494	14.738	176-12-25
2		1933	11-47	-144702.121	-70425.519	16.312	86-13-15
3		1932	11-50	-144701.046	-70409.242	19.052	356-12-51
4		1785	11-30	-144682.036	-70410.500	4.178	250-44-28
5		1793	11-31	-144683.414	-70414.444	4.304	251-07-53
6		1792	11-32	-144684.806	-70418.517	4.310	251-45-30
7		1791	11-33	-144686.155	-70422.610	4.083	252-01-36
1		1790	11-34	-144687.415	-70426.494		

面積＝　274 .92
坪数＝　83 .16

地 積 計 算 簿

大字： 南浅田一丁目　　字：　　地番： 1-107-3

精度区分　甲二　　地目： 宅地

所有者：　　住所：

図面番号： Z⁵44-4

筆界未定：

一筆略図

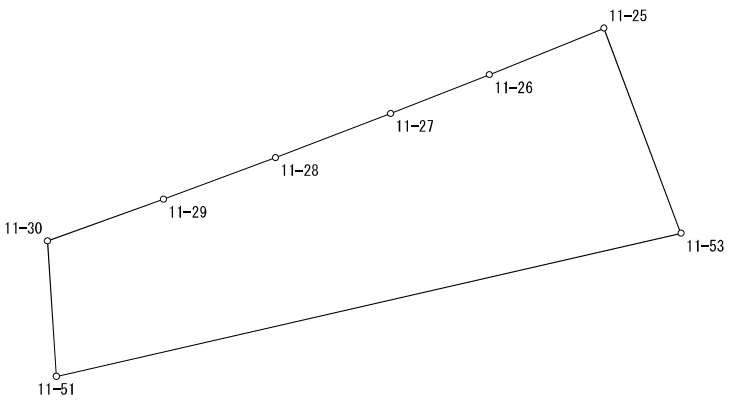

SCALE = 1 / 250

Ｎｏ．	図面番号	点番	点名	X	Y	距離	方向角
1	Z⁵44-4	1936	11-51	-144687.511	-70410.138	25.916	77-06-24
2		1940	11-53	-144681.729	-70384.875	8.863	339-21-41
3		1941	11-25	-144673.435	-70387.999	4.996	247-56-00
4		1797	11-26	-144675.312	-70392.629	4.291	248-29-37
5		1796	11-27	-144676.885	-70396.621	4.989	249-04-06
6		1939	11-28	-144678.667	-70401.281	4.830	249-33-46
7		1794	11-29	-144680.354	-70405.807	4.985	250-16-55
8		1785	11-30	-144682.036	-70410.500	5.487	176-12-51
1		1936	11-51	-144687.511	-70410.138		

面積＝　174 .59
坪数＝　52 .81

地 積 計 算 簿

大字： 南浅田一丁目　　字：　　地番： 1-107-4

精度区分　甲二　　地目： 宅地

所有者：　　住所：

図面番号： Z⁵44-4

筆界未定：

一筆略図

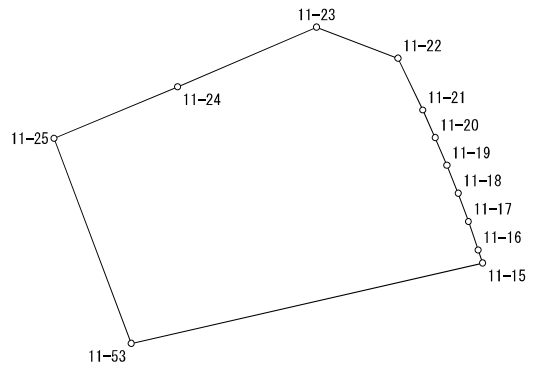

SCALE = 1 / 250

Ｎｏ．	図面番号	点番	点名	X	Y	距離	方向角
1	Z⁵44-4	1940	11-53	-144681.729	-70384.875	14.569	77-06-24
2		1938	11-15	-144678.478	-70370.673	0.550	341-33-54
3		1816	11-16	-144677.956	-70370.847	1.218	341-07-07
4		1815	11-17	-144676.804	-70371.241	1.218	339-58-22
5		1814	11-18	-144675.660	-70371.658	1.220	338-15-03
6		1813	11-19	-144674.527	-70372.110	1.215	336-49-57
7		1812	11-20	-144673.410	-70372.588	1.225	335-48-00
8		1811	11-21	-144672.293	-70373.090	2.319	334-30-25
9		1810	11-22	-144670.200	-70374.088	3.532	290-53-52
10		1800	11-23	-144668.940	-70377.388	6.112	246-43-39
11		1799	11-24	-144671.355	-70383.003	5.412	247-23-44
12		1941	11-25	-144673.435	-70387.999	8.863	159-21-41
1		1940	11-53	-144681.729	-70384.875		

面積＝　141 .99
坪数＝　42 .95

地 積 計 算 簿

大字： 南浅田一丁目　　字：　　地番： 1-107-5

精度区分　甲二　　地目： 宅地

所有者：　　住所：

図面番号： Z⁵44-4

筆界未定：

一筆略図

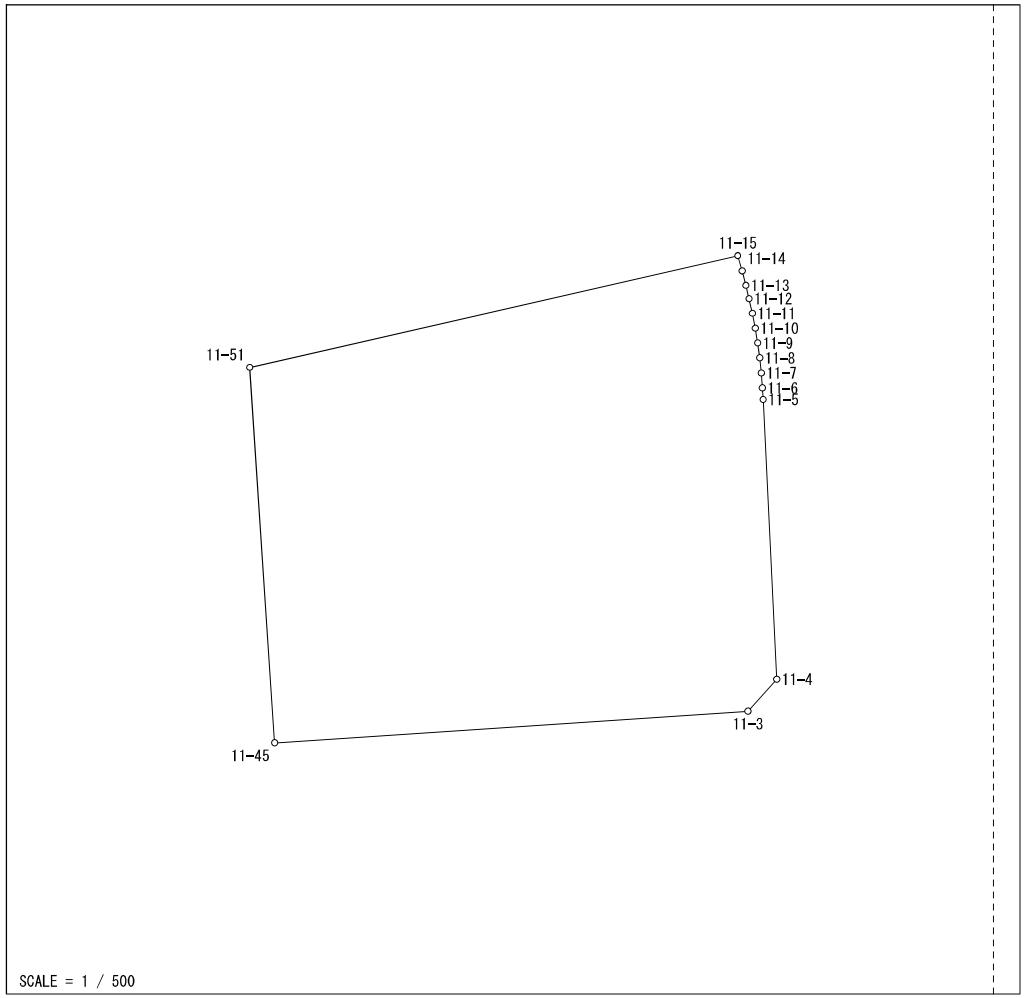

Ｎｏ．	図面番号	点番	点名	X	Y	距離	方向角
1	Z⁵44-4	1837	11-45	-144717.869	-70408.129	38.374	86-11-36
2		1829	11-3	-144715.321	-70369.840	3.479	41-57-33
3		1828	11-4	-144712.734	-70367.514	22.648	357-12-40
4		1827	11-5	-144690.113	-70368.616	0.941	356-31-34
5		1826	11-6	-144689.174	-70368.673	1.218	355-25-54
6		1825	11-7	-144687.960	-70368.770	1.220	353-58-34
7		1824	11-8	-144686.747	-70368.898	1.215	352-00-12
8		1823	11-9	-144685.544	-70369.067	1.219	350-53-35
9		1822	11-10	-144684.340	-70369.260	1.216	349-08-35
10		1821	11-11	-144683.146	-70369.489	1.221	347-30-43
11		1820	11-12	-144681.954	-70369.753	1.101	346-52-22
12		1819	11-13	-144680.882	-70370.003	1.220	345-42-47
13		1818	11-14	-144679.700	-70370.304	1.276	343-11-50
14		1938	11-15	-144678.478	-70370.673	40.486	257-06-24
15		1936	11-51	-144687.511	-70410.138	30.424	176-12-51
1		1837	11-45	-144717.869	-70408.129		

面積＝　1378 .18
坪数＝　416 .89

地 積 計 算 簿

大字： 南浅田一丁目　　字：　　地番： 1-107-6

精度区分　甲二　　地目： 宅地

所有者：　　住所：

図面番号： Z⁵44-4

筆界未定：

一筆略図

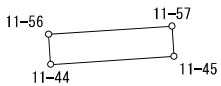

SCALE = 1 / 100

Ｎｏ．	図面番号	点番	点名	X	Y	距離	方向角
1	Z⁵44-4	1848	11-44	-144718.001	-70410.125	2.000	86-11-36
2		1837	11-45	-144717.869	-70408.129	0.490	356-12-51
3		1850	11-57	-144717.380	-70408.161	2.000	266-12-51
4		1853	11-56	-144717.512	-70410.157	0.490	176-12-51
1		1848	11-44	-144718.001	-70410.125		

面積＝　0 .98
坪数＝　0 .29

地 積 計 算 簿

大字： 南浅田一丁目　　字：　　地番： 1-107-7

精度区分　甲二　　地目： 宅地

所有者：　　住所：

図面番号： Z⁵44-4

筆界未定：

一筆略図

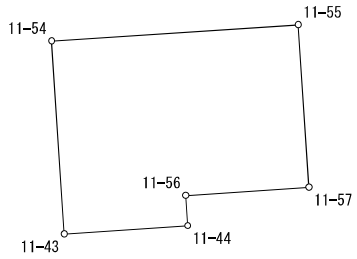

SCALE = 1 / 100

Ｎｏ．	図面番号	点番	点名	X	Y	距離	方向角
1	Z⁵44-4	1849	11-43	-144718.134	-70412.120	1.999	86-11-36
2		1848	11-44	-144718.001	-70410.125	0.490	356-12-51
3		1853	11-56	-144717.512	-70410.157	2.000	86-12-51
4		1850	11-57	-144717.380	-70408.161	2.638	356-12-51
5		1851	11-55	-144714.748	-70408.335	4.001	266-12-51
6		1852	11-54	-144715.013	-70412.327	3.128	176-12-51
1		1849	11-43	-144718.134	-70412.120		

面積＝　11 .53
坪数＝　3 .48

地 積 計 算 簿

大字： 南浅田一丁目　　字：　　地番： 1-107-8

精度区分　甲二　　地目： 宅地

所有者：　　住所：

図面番号： Z⁵44-4

筆界未定：

一筆略図

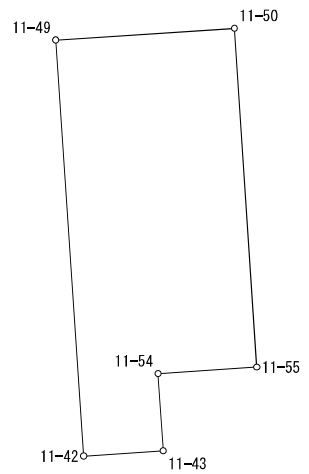

SCALE = 1 / 250

Ｎｏ．	図面番号	点番	点名	X	Y	距離	方向角
1	Z⁵44-4	1836	11-42	-144718.349	-70415.342	3.229	86-11-36
2		1849	11-43	-144718.134	-70412.120	3.128	356-12-51
3		1852	11-54	-144715.013	-70412.327	4.001	86-12-51
4		1851	11-55	-144714.748	-70408.335	13.732	356-12-51
5		1932	11-50	-144701.046	-70409.242	7.240	266-13-15
6		1935	11-49	-144701.523	-70416.466	16.864	176-10-38
1		1836	11-42	-144718.349	-70415.342		

面積＝　109 .47
坪数＝　33 .11

地 積 計 算 簿

大字： 南浅田一丁目　　字：　　地番： 1-107-9

精度区分　甲二　　地目： 宅地

所有者：　　住所：

図面番号： Z⁵44-4

筆界未定：

一筆略図

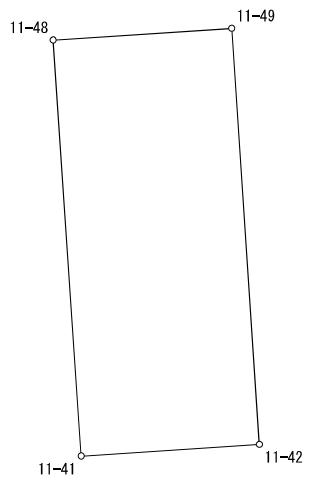

SCALE = 1 / 250

Ｎｏ．	図面番号	点番	点名	X	Y	距離	方向角
1	Z⁵44-4	1835	11-41	-144718.828	-70422.553	7.227	86-11-36
2		1836	11-42	-144718.349	-70415.342	16.864	356-10-38
3		1935	11-49	-144701.523	-70416.466	7.236	266-13-15
4		1934	11-48	-144702.000	-70423.686	16.866	176-08-47
1		1835	11-41	-144718.828	-70422.553		

面積＝　121 .95
坪数＝　36 .89

地 積 計 算 簿

大字： 南浅田一丁目　　字：　　地番： 1-107-10

精度区分　甲二　　地目： 宅地

所有者：　　住所：

図面番号： Z⁵44-4

筆界未定：

一筆略図

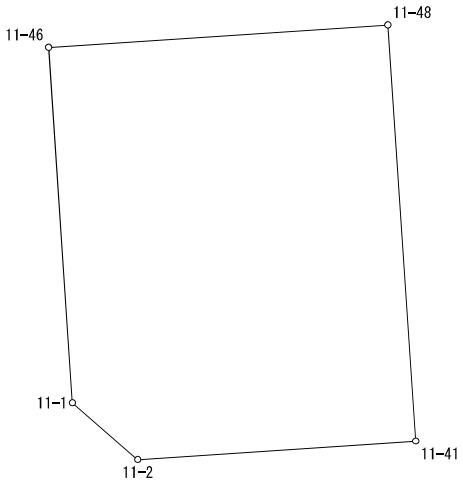

SCALE = 1 / 250

Ｎｏ．	図面番号	点番	点名	X	Y	距離	方向角
1	Z⁵44-4	1778	11-1	-144717.278	-70436.443	3.500	131-03-40
2		1777	11-2	-144719.577	-70433.804	11.276	86-11-36
3		1835	11-41	-144718.828	-70422.553	16.866	356-08-47
4		1934	11-48	-144702.000	-70423.686	13.751	266-13-15
5		1931	11-46	-144702.907	-70437.407	14.403	176-09-43
1		1778	11-1	-144717.278	-70436.443		

面積＝　228 .94
坪数＝　69 .25