







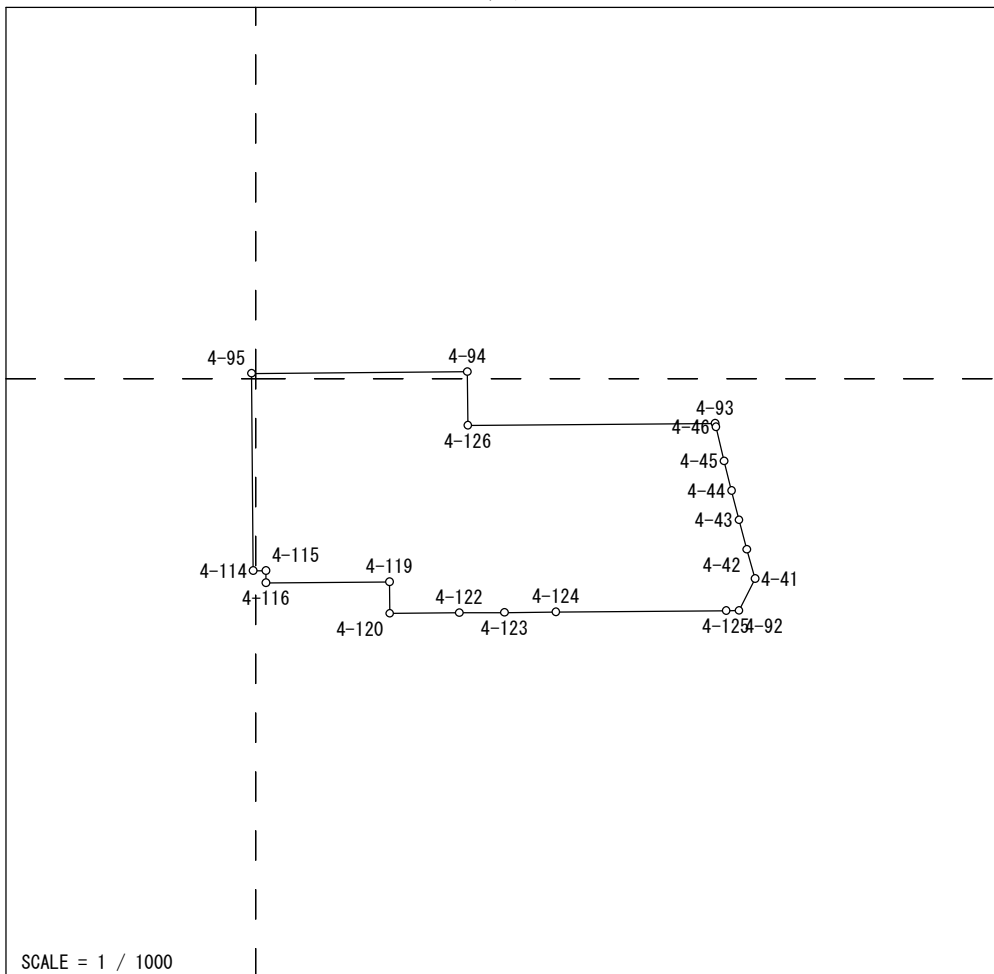




### 地積計算簿

大字： 砂山町                      字：                      地番： 1091  
 精度区分 甲二                      地目： 宅地  
 所有者：                      住所：  
 図面番号： Z<sup>5</sup>15-1    Z<sup>5</sup>15-2    Z<sup>5</sup>15-3    Z<sup>5</sup>15-4  
 筆界未定：

一筆略図



No.	図面番号	点番	点名	X	Y	距離	方向角
1	Z <sup>5</sup> 15-4	548	4-119	-143901.794	-70157.346	16.285	269-32-46
2		989	4-116	-143901.923	-70173.630	1.608	359-32-12
3		997	4-115	-143900.315	-70173.643	1.667	269-51-45
4	Z <sup>5</sup> 15-3	996	4-114	-143900.319	-70175.310	26.010	359-30-16
5	Z <sup>5</sup> 15-1	981	4-95	-143874.310	-70175.535	28.463	89-32-28
6	Z <sup>5</sup> 15-2	1010	4-94	-143874.082	-70147.073	7.087	179-32-50
7	Z <sup>5</sup> 15-4	1009	4-126	-143881.169	-70147.017	32.620	89-32-23
8		1008	4-93	-143880.907	-70114.398	0.482	166-56-35
9		517	4-46	-143881.377	-70114.289	4.618	166-27-48
10		516	4-45	-143885.867	-70113.208	4.007	165-55-57
11		515	4-44	-143889.754	-70112.234	4.008	165-48-15
12		514	4-43	-143893.640	-70111.251	4.010	164-56-16
13		513	4-42	-143897.512	-70110.209	4.013	164-33-03
14		512	4-41	-143901.380	-70109.140	4.711	206-42-23
15		980	4-92	-143905.588	-70111.257	1.706	269-31-47
16		1014	4-125	-143905.602	-70112.963	22.459	269-32-18
17		994	4-124	-143905.783	-70135.421	6.753	269-32-00
18		1016	4-123	-143905.838	-70142.174	5.970	269-32-22
19		993	4-122	-143905.886	-70148.144	9.170	269-32-16
20		990	4-120	-143905.960	-70157.314	4.166	359-33-36
1		548	4-119	-143901.794	-70157.346		

面積 = 1700 .5923400  
 坪数 = 514 .42













地積計算簿

大字： 砂山町

字：

地番： 1097

精度区分 甲二

地目： 宅地

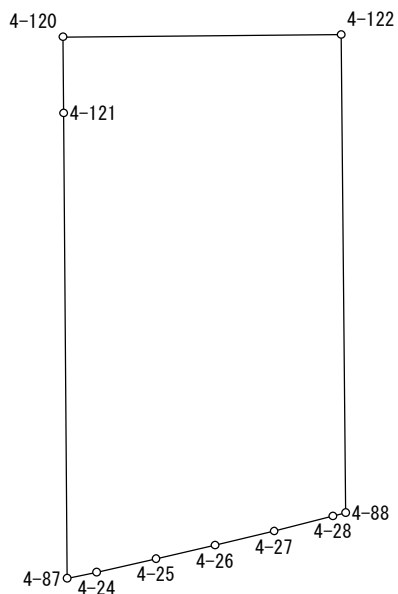
所有者：

住所：

図面番号： Z<sup>5</sup>15-4

筆界未定：

一筆略図



SCALE = 1 / 250

No.	図面番号	点番	点名	X	Y	距離	方向角
1	Z <sup>5</sup> 15-4	992	4-121	-143908.472	-70157.294	2.512	359-32-38
2		990	4-120	-143905.960	-70157.314	9.170	89-32-16
3		993	4-122	-143905.886	-70148.144	15.769	179-27-44
4		978	4-88	-143921.654	-70147.996	0.431	255-21-04
5		945	4-28	-143921.763	-70148.413	2.004	255-45-20
6		935	4-27	-143922.256	-70150.355	2.001	256-33-40
7		934	4-26	-143922.721	-70152.301	2.001	256-58-39
8		933	4-25	-143923.172	-70154.251	2.003	257-22-19
9		932	4-24	-143923.610	-70156.206	0.992	257-53-50
10		977	4-87	-143923.818	-70157.176	15.346	359-33-34
1		992	4-121	-143908.472	-70157.294		

面積 = 154.7327345  
坪数 = 46.80



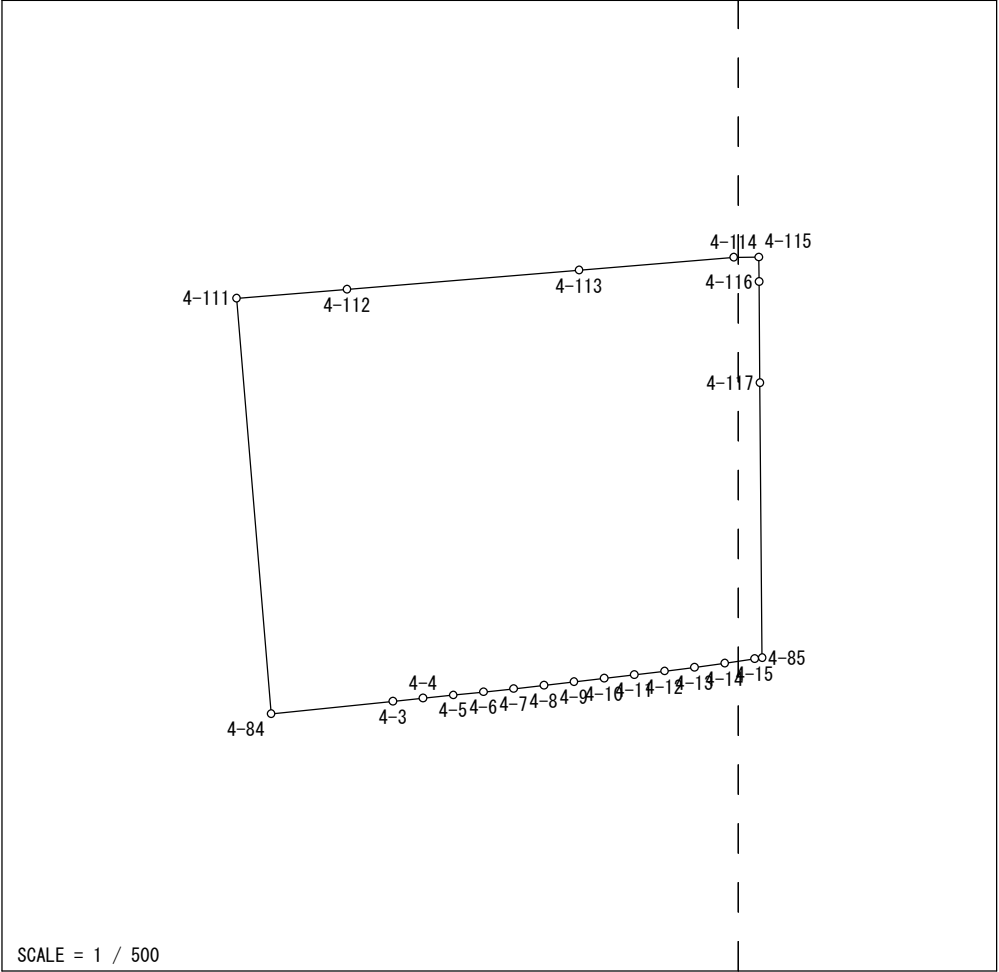




地積計算簿

大字： 砂山町                      字：                      地番： 1101  
 精度区分 甲二                      地目： 宅地  
 所有者：                      住所：  
 図面番号： Z<sup>5</sup>15-3      Z<sup>5</sup>15-4  
 筆界未定：

一筆略図



No.	図面番号	点番	点名	X	Y	距離	方向角
1	Z <sup>5</sup> 15-3	1007	4-111	-143903.037	-70208.090	7.312	85-15-42
2		987	4-112	-143902.433	-70200.803	15.360	85-15-39
3		988	4-113	-143901.164	-70185.496	10.221	85-15-28
4		996	4-114	-143900.319	-70175.310	1.667	89-51-45
5	Z <sup>5</sup> 15-4	997	4-115	-143900.315	-70173.643	1.608	179-32-12
6		989	4-116	-143901.923	-70173.630	6.680	179-31-42
7		991	4-117	-143908.603	-70173.575	18.131	179-31-33
8		998	4-85	-143926.733	-70173.425	0.505	261-48-21
9		923	4-15	-143926.805	-70173.925	1.997	261-49-31
10	Z <sup>5</sup> 15-3	922	4-14	-143927.089	-70175.902	2.001	262-16-29
11		921	4-13	-143927.358	-70177.885	2.002	262-41-00
12		920	4-12	-143927.613	-70179.871	2.000	263-11-41
13		944	4-11	-143927.850	-70181.857	2.002	263-17-13
14		943	4-10	-143928.084	-70183.845	2.001	263-22-20
15		942	4-9	-143928.315	-70185.833	1.998	263-23-26
16		941	4-8	-143928.545	-70187.818	2.009	263-37-42
17		940	4-7	-143928.768	-70189.815	1.999	263-49-28
18		939	4-6	-143928.983	-70191.802	2.002	264-02-09
19		938	4-5	-143929.191	-70193.793	2.002	264-05-34
20		937	4-4	-143929.397	-70195.784	2.001	264-00-16
21		936	4-3	-143929.606	-70197.774	8.075	264-08-10
22		976	4-84	-143930.431	-70205.807	27.489	355-14-10
1		1007	4-111	-143903.037	-70208.090		

面積 = 908.7908165  
 坪数 = 274.90











