

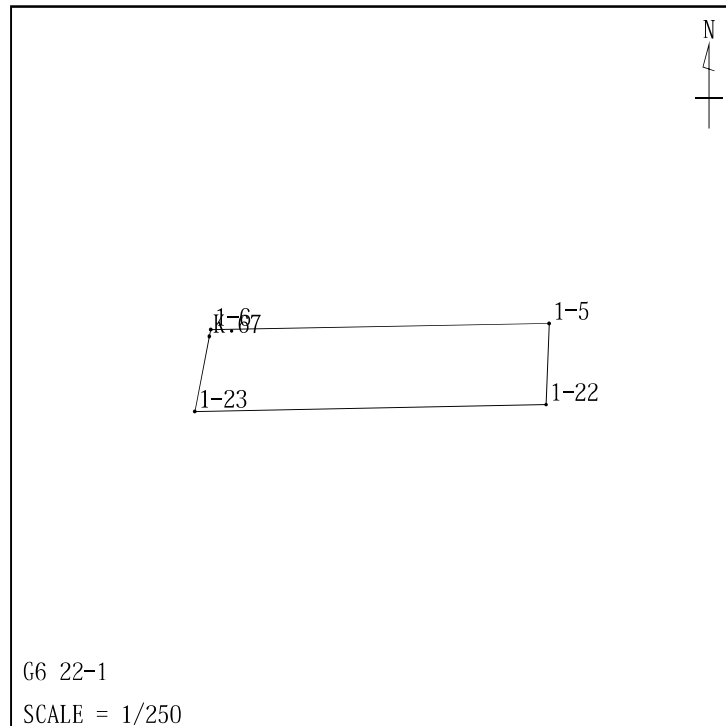
面積計算簿

地区： 浜松市

大字： 西区馬郡町 字：

地番：6089 地目：宅地 点数： 5

所有者：



No.	地籍図番号	点名	X	Y	方向角	辺長
1	G6 22-1	1-5	-145325.854	-80000.115	268-57-27	11.706
2	G6 22-1	1-6	-145326.067	-80011.819	190-32-15	0.239
3	G6 22-1	K.67	-145326.302	-80011.863	191-05-47	2.632
4	G6 22-1	1-23	-145328.885	-80012.370	88-57-27	12.153
5	G6 22-1	1-22	-145328.664	-80000.218	2-06-08	2.812
1	G6 22-1	1-5	-145325.854	-80000.115		
			面積	33.4916865 m <sup>2</sup>		
			坪数	10.13 坪		

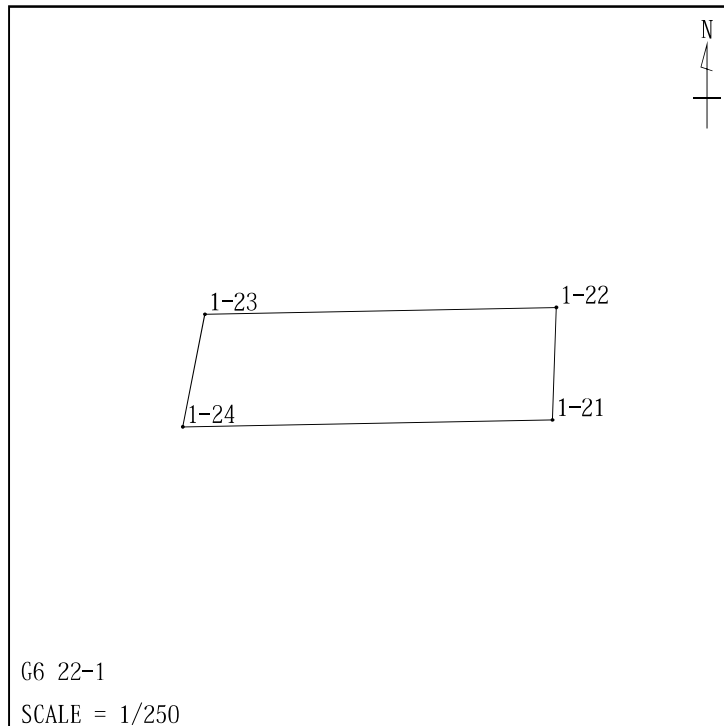
面積計算簿

地区： 浜松市

大字： 西区馬郡町 字：

地番：6090 地目：宅地 点数： 4

所有者：



No.	地籍図番号	点名	X	Y	方向角	辺長
1	G6 22-1	1-24	-145332.786	-80013.135	88-57-27	12.776
2	G6 22-1	1-21	-145332.553	-80000.361	2-06-08	3.892
3	G6 22-1	1-22	-145328.664	-80000.218	268-57-27	12.153
4	G6 22-1	1-23	-145328.885	-80012.370	191-05-47	3.975
1	G6 22-1	1-24	-145332.786	-80013.135		
			面積	48.4403270 m <sup>2</sup>		
			坪数	14.65 坪		

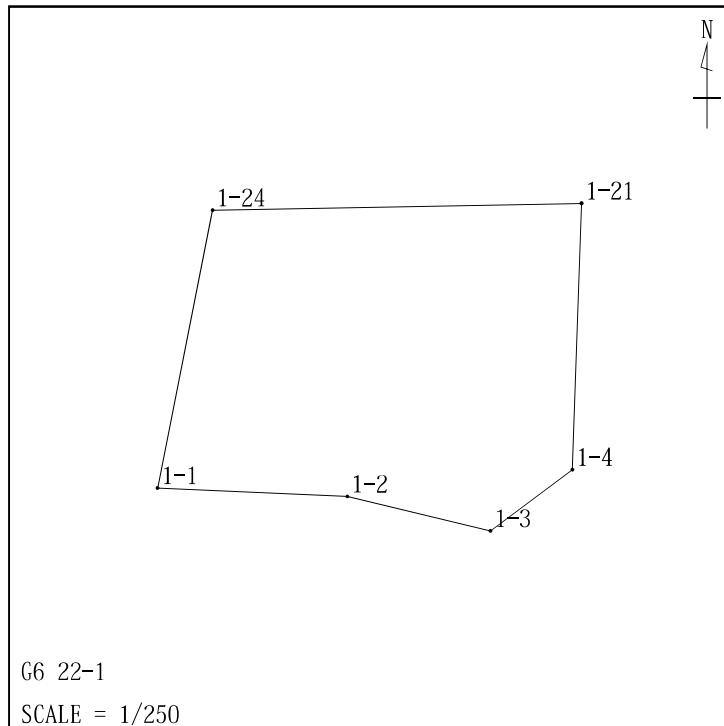
面積計算簿

地区： 浜松市

大字： 西区馬郡町 字：

地番：6091 地目：宅地 点数： 6

所有者：



No.	地籍図番号	点名	X	Y	方向角	辺長
1	G6 22-1	1-1	-145342.380	-80015.016	92-33-47	6.544
2	G6 22-1	1-2	-145342.673	-80008.479	103-34-43	5.103
3	G6 22-1	1-3	-145343.871	-80003.519	53-13-16	3.521
4	G6 22-1	1-4	-145341.763	-80000.699	2-06-08	9.216
5	G6 22-1	1-21	-145332.553	-80000.361	268-57-27	12.776
6	G6 22-1	1-24	-145332.786	-80013.135	191-05-47	9.777
1	G6 22-1	1-1	-145342.380	-80015.016		
			面積	137.9143785 m <sup>2</sup>		
			坪数	41.71 坪		