地 積 計 算 簿

大字： 上島２丁目　　字：　　地番： 3029

精度区分　甲二　　地目： 宅地

所有者：　　住所：

図面番号： S³33-3

筆界未定：

一筆略図

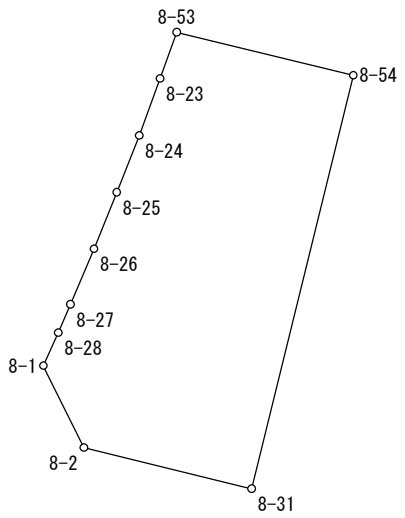

SCALE = 1 / 250

Ｎｏ．	図面番号	点番	点名	X	Y	距離	方向角
1	S³33-3	158	8-31	-139411.522	-69175.363	5.697	283-48-06
2		104	8-2	-139410.163	-69180.896	3.010	333-38-52
3		103	8-1	-139407.466	-69182.232	1.199	24-23-05
4		133	8-28	-139406.374	-69181.737	1.018	23-15-54
5		132	8-27	-139405.439	-69181.335	1.987	22-51-42
6		131	8-26	-139403.608	-69180.563	2.003	22-02-44
7		130	8-25	-139401.751	-69179.811	2.018	21-37-58
8		129	8-24	-139399.875	-69179.067	2.003	20-01-38
9		128	8-23	-139397.993	-69178.381	1.621	19-48-00
10		155	8-53	-139396.468	-69177.832	5.991	103-43-11
11		156	8-54	-139397.889	-69172.012	14.039	193-48-33
1		158	8-31	-139411.522	-69175.363		

面積＝　94 .2969055

坪数＝　28 .52

地 積 計 算 簿

大字： 上島２丁目　　字：　　地番： 3030

精度区分　甲二　　地目： 宅地

所有者：　　住所：

図面番号： S³33-3

筆界未定：

一筆略図

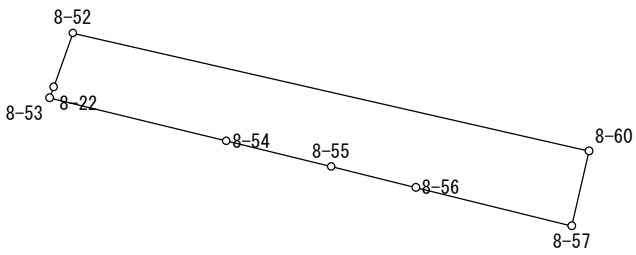

SCALE = 1 / 250

Ｎｏ．	図面番号	点番	点名	X	Y	距離	方向角
1	S³33-3	167	8-56	-139399.423	-69165.764	2.872	283-53-06
2		152	8-55	-139398.734	-69168.552	3.562	283-43-11
3		156	8-54	-139397.889	-69172.012	5.991	283-43-11
4		155	8-53	-139396.468	-69177.832	0.384	19-48-00
5		127	8-22	-139396.107	-69177.702	1.883	19-39-07
6		160	8-52	-139394.334	-69177.069	17.457	102-53-10
7		161	8-60	-139398.227	-69160.052	2.533	192-57-56
8		154	8-57	-139400.695	-69160.620	5.299	283-53-06
1		167	8-56	-139399.423	-69165.764		

面積＝　41 .9676420
坪数＝　12 .69

地 積 計 算 簿

大字： 上島２丁目　　字：　　地番： 3031

精度区分　甲二　　地目： 宅地

所有者：　　住所：

図面番号： S³33-3

筆界未定：

一筆略図

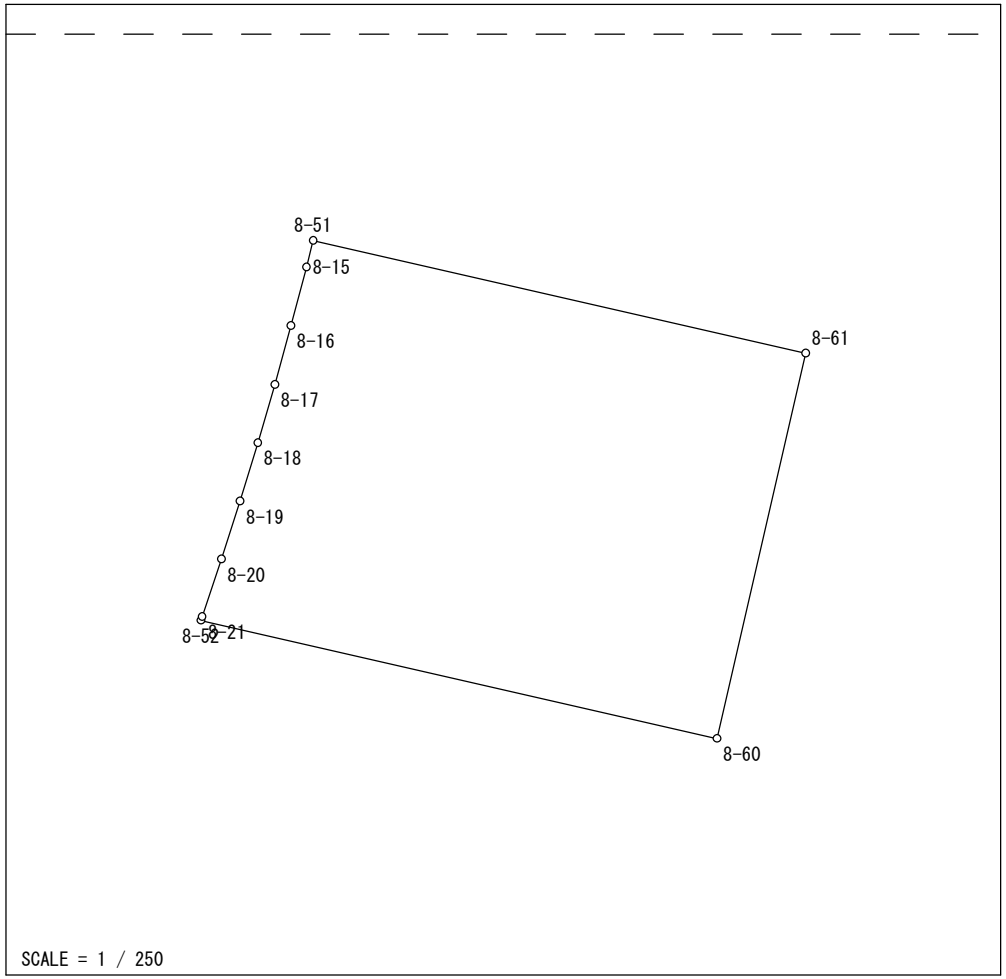

Ｎｏ．	図面番号	点番	点名	X	Y	距離	方向角
1	S³33-3	160	8-52	-139394.334	-69177.069	0.127	19-39-07
2		126	8-21	-139394.214	-69177.026	2.003	18-23-23
3		125	8-20	-139392.313	-69176.394	2.013	17-52-37
4		124	8-19	-139390.397	-69175.776	2.003	16-51-39
5		123	8-18	-139388.480	-69175.195	2.004	16-22-24
6		122	8-17	-139386.557	-69174.630	2.012	15-23-24
7		121	8-16	-139384.617	-69174.096	2.001	14-42-36
8		120	8-15	-139382.682	-69173.588	0.901	14-13-47
9		153	8-51	-139381.809	-69173.367	16.659	102-53-10
10		159	8-61	-139385.524	-69157.127	13.035	192-57-56
11		161	8-60	-139398.227	-69160.052	17.457	282-53-10
1		160	8-52	-139394.334	-69177.069		

面積＝　221 .1580615
坪数＝　66 .90

地 積 計 算 簿

大字： 上島２丁目　　字：　　地番： 3032

精度区分　甲二　　地目： 宅地

所有者：　　住所：

図面番号： S³33-1　S³33-3

筆界未定：

一筆略図

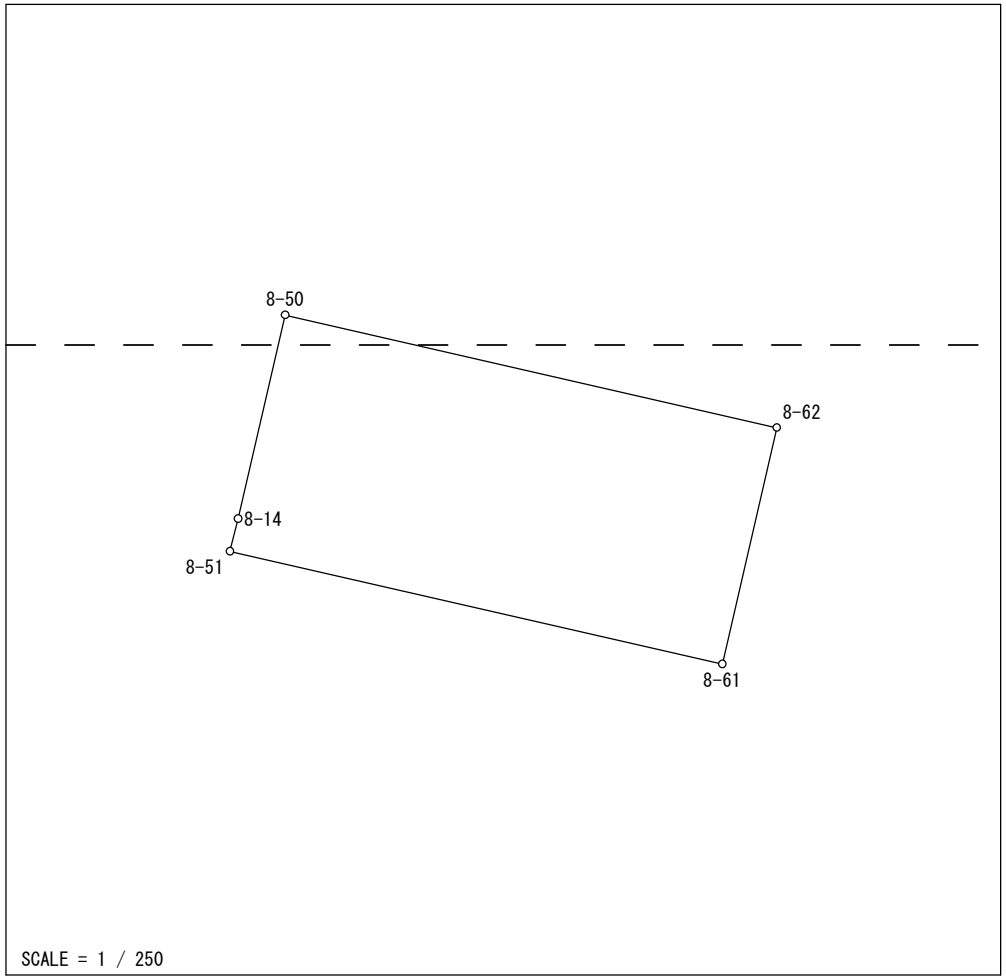

Ｎｏ．	図面番号	点番	点名	X	Y	距離	方向角
1	S³33-3	119	8-14	-139380.734	-69173.094	6.898	12-58-08
2	S³33-1	146	8-50	-139374.012	-69171.546	16.634	102-54-03
3	S³33-3	107	8-62	-139377.726	-69155.332	8.002	192-57-56
4		159	8-61	-139385.524	-69157.127	16.659	282-53-10
5		153	8-51	-139381.809	-69173.367	1.109	14-13-47
1		119	8-14	-139380.734	-69173.094		

面積＝　133 .1603455
坪数＝　40 .28

地 積 計 算 簿

大字： 上島２丁目　　字：　　地番： 3033

精度区分　甲二　　地目： 宅地

所有者：　　住所：

図面番号： S³33-1　S³33-3

筆界未定：

一筆略図

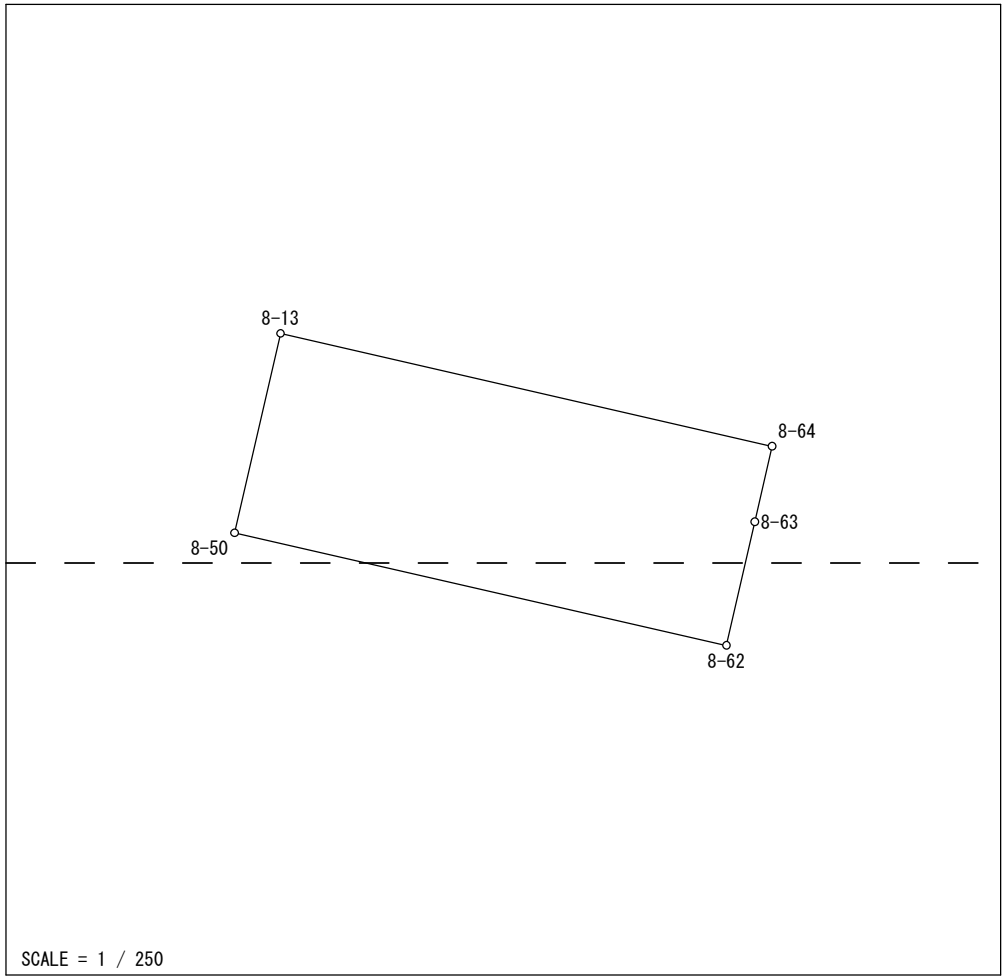

Ｎｏ．	図面番号	点番	点名	X	Y	距離	方向角
1	S³33-1	146	8-50	-139374.012	-69171.546	6.746	12-58-08
2		118	8-13	-139367.438	-69170.032	16.630	102-55-04
3		147	8-64	-139371.156	-69153.823	2.562	192-55-49
4		169	8-63	-139373.653	-69154.397	4.179	192-55-49
5	S³33-3	107	8-62	-139377.726	-69155.332	16.634	282-54-03
1		146	8-50	-139374.012	-69171.546		

面積＝　112 .1571085
坪数＝　33 .92

地 積 計 算 簿

大字： 上島２丁目　　字：　　地番： 3034

精度区分　甲二　　地目： 宅地

所有者：　　住所：

図面番号： S³33-1

筆界未定：

一筆略図

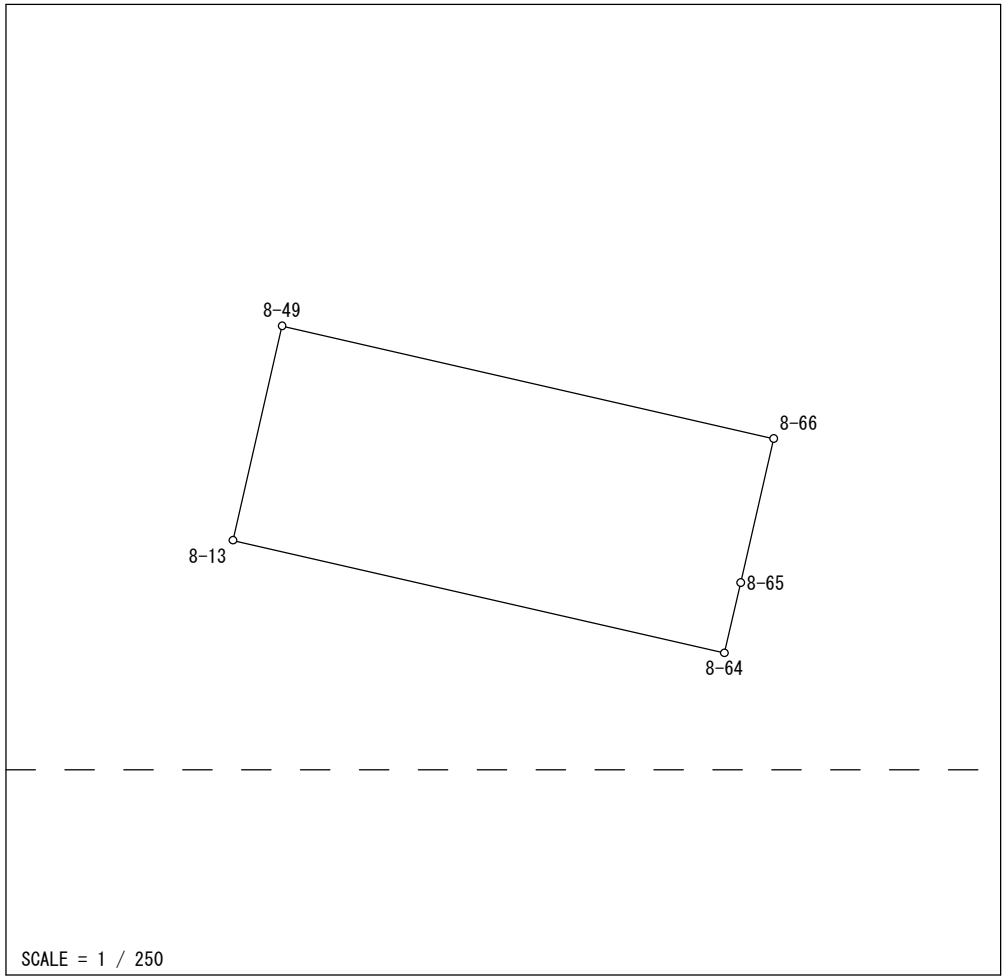

Ｎｏ．	図面番号	点番	点名	Ｘ	Ｙ	距離	方向角
1	S³33-1	149	8-66	-139364.081	-69152.199	4.875	192-55-49
2		172	8-65	-139368.832	-69153.290	2.384	192-55-49
3		147	8-64	-139371.156	-69153.823	16.630	282-55-04
4		118	8-13	-139367.438	-69170.032	7.249	12-54-54
5		148	8-49	-139360.372	-69168.412	16.632	102-53-15
1		149	8-66	-139364.081	-69152.199		

面積＝　120 .6415720
坪数＝　36 .49

地 積 計 算 簿

大字： 上島２丁目　　字：　　地番： 3035

精度区分　甲二　　地目： 宅地

所有者：　　住所：

図面番号： S³33-1

筆界未定：

一筆略図

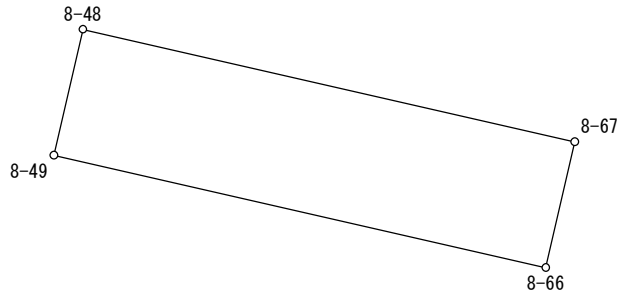

SCALE = 1 / 250

Ｎｏ．	図面番号	点番	点名	X	Y	距離	方向角
1	S³33-1	151	8-48	-139356.221	-69167.460	16.633	102-53-15
2		150	8-67	-139359.931	-69151.246	4.258	192-55-49
3		149	8-66	-139364.081	-69152.199	16.632	282-53-15
4		148	8-49	-139360.372	-69168.412	4.259	12-54-54
1		151	8-48	-139356.221	-69167.460		

面積＝　70 .8274305

坪数＝　21 .42

地 積 計 算 簿

大字： 上島２丁目　　字：　　地番： 3036

精度区分　甲二　　地目： 宅地

所有者：　　住所：

図面番号： S³33-1

筆界未定：

一筆略図

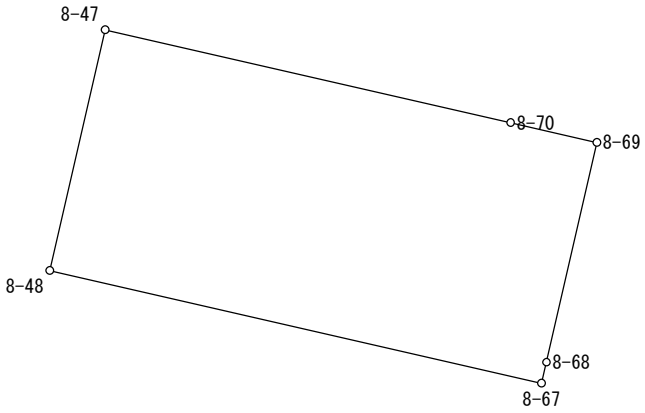

SCALE = 1 / 250

Ｎｏ．	図面番号	点番	点名	X	Y	距離	方向角
1	S³33-1	151	8-48	-139356.221	-69167.460	8.150	12-54-54
2		140	8-47	-139348.277	-69165.638	13.717	102-54-33
3		142	8-70	-139351.341	-69152.268	2.918	102-54-33
4		108	8-69	-139351.993	-69149.424	7.433	192-55-49
5		145	8-68	-139359.238	-69151.087	0.711	192-55-49
6		150	8-67	-139359.931	-69151.246	16.633	282-53-15
1		151	8-48	-139356.221	-69167.460		

面積＝　135 .5218200
坪数＝　40 .99

地 積 計 算 簿

大字： 上島２丁目　　字：　　地番： 3037

精度区分　甲二　　地目： 宅地

所有者：　　住所：

図面番号： S³33-1

筆界未定：

一筆略図

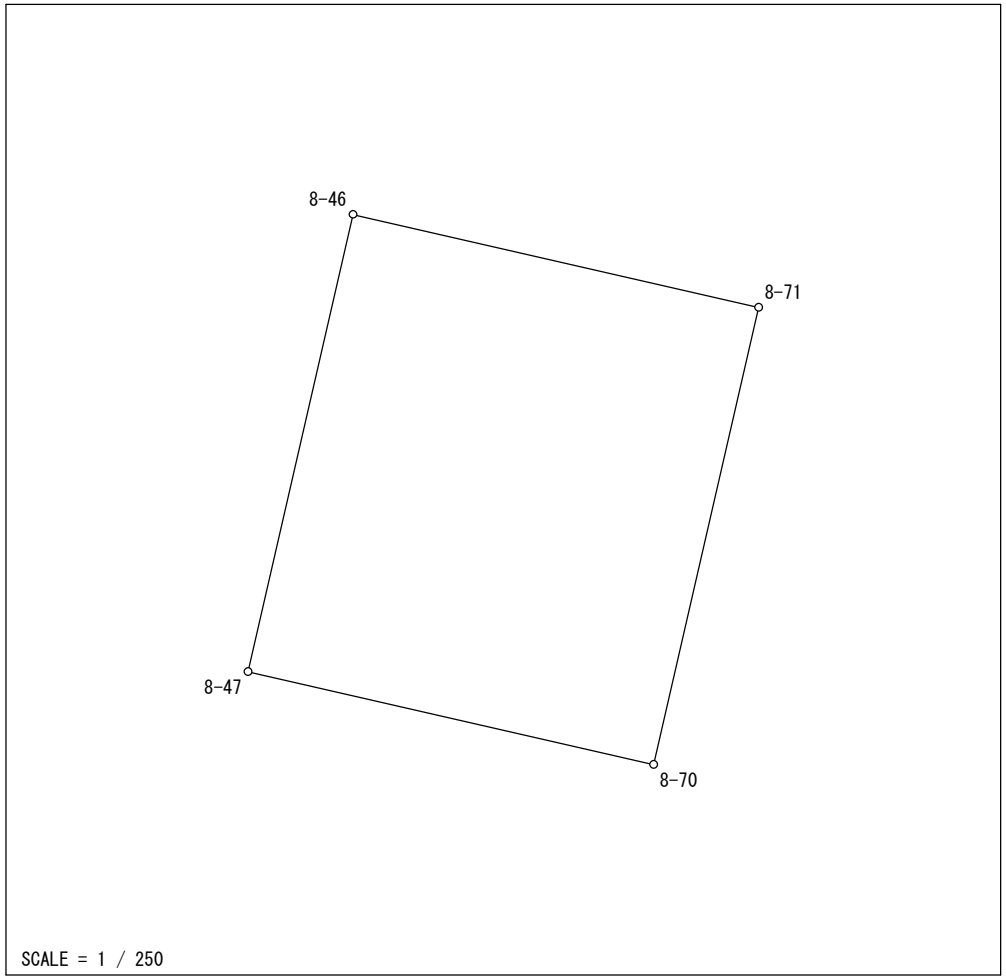

Ｎｏ．	図面番号	点番	点名	Ｘ	Ｙ	距離	方向角
1	S³33-1	137	8-46	-139333.199	-69162.181	13.718	102-55-34
2		143	8-71	-139336.268	-69148.811	15.464	192-54-54
3		142	8-70	-139351.341	-69152.268	13.717	282-54-33
4		140	8-47	-139348.277	-69165.638	15.469	12-54-54
1		137	8-46	-139333.199	-69162.181		

面積＝　212 .1603255

坪数＝　64 .17

地 積 計 算 簿

大字： 上島２丁目　　字：　　地番： 3039

精度区分　甲二　　地目： 宅地

所有者：　　住所：

図面番号： S³33-1　S³33-2

筆界未定：

一筆略図

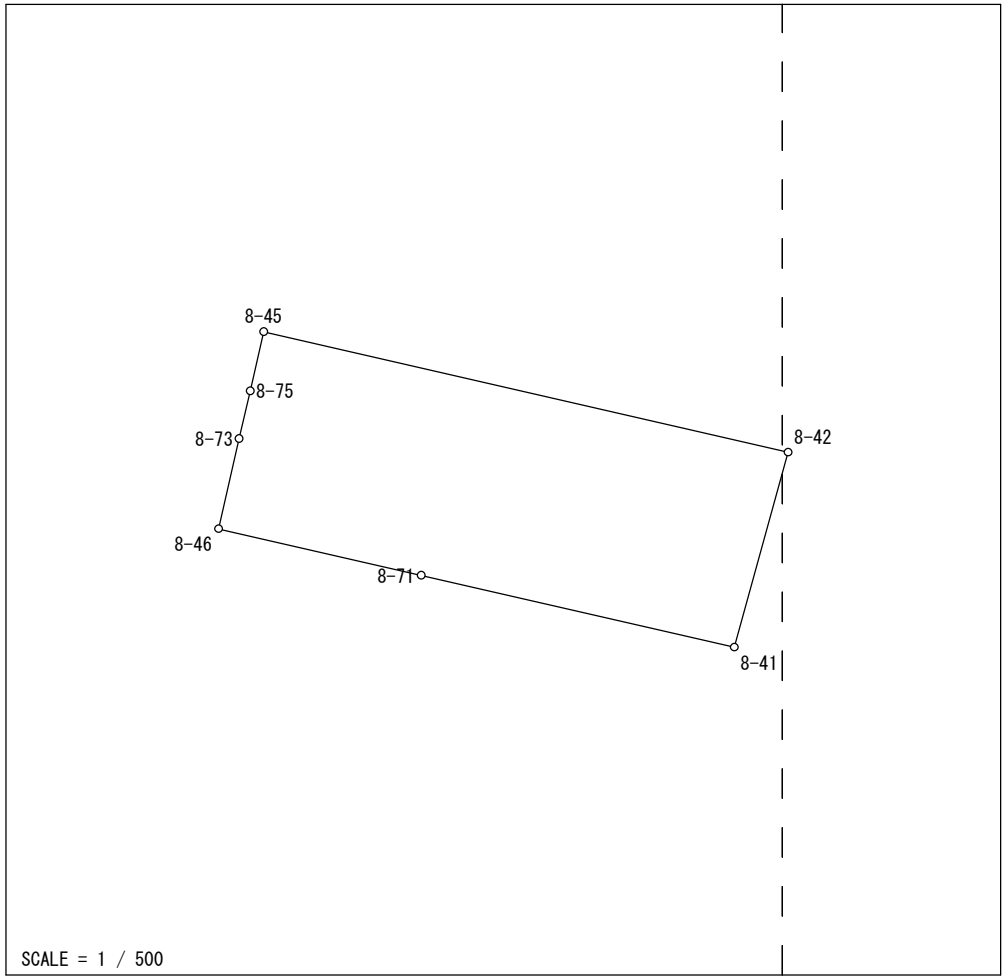

Ｎｏ．	図面番号	点番	点名	X	Y	距離	方向角
1	S³33-2	139	8-42	-139328.150	-69124.620	13.336	195-25-17
2	S³33-1	136	8-41	-139341.006	-69128.166	21.182	282-55-34
3		143	8-71	-139336.268	-69148.811	13.718	282-55-34
4		137	8-46	-139333.199	-69162.181	6.107	12-54-54
5		592	8-73	-139327.247	-69160.816	3.222	12-55-58
6		597	8-75	-139324.107	-69160.095	4.000	12-54-03
7		141	8-45	-139320.208	-69159.202	35.482	102-56-02
1		139	8-42	-139328.150	-69124.620		

面積＝　468 .9490105
坪数＝　141 .85

地 積 計 算 簿

大字： 上島２丁目　　字：　　地番： 3040

精度区分　甲二　　地目： 宅地

所有者：　　住所：

図面番号： S³33-1　S³33-2

筆界未定：

一筆略図

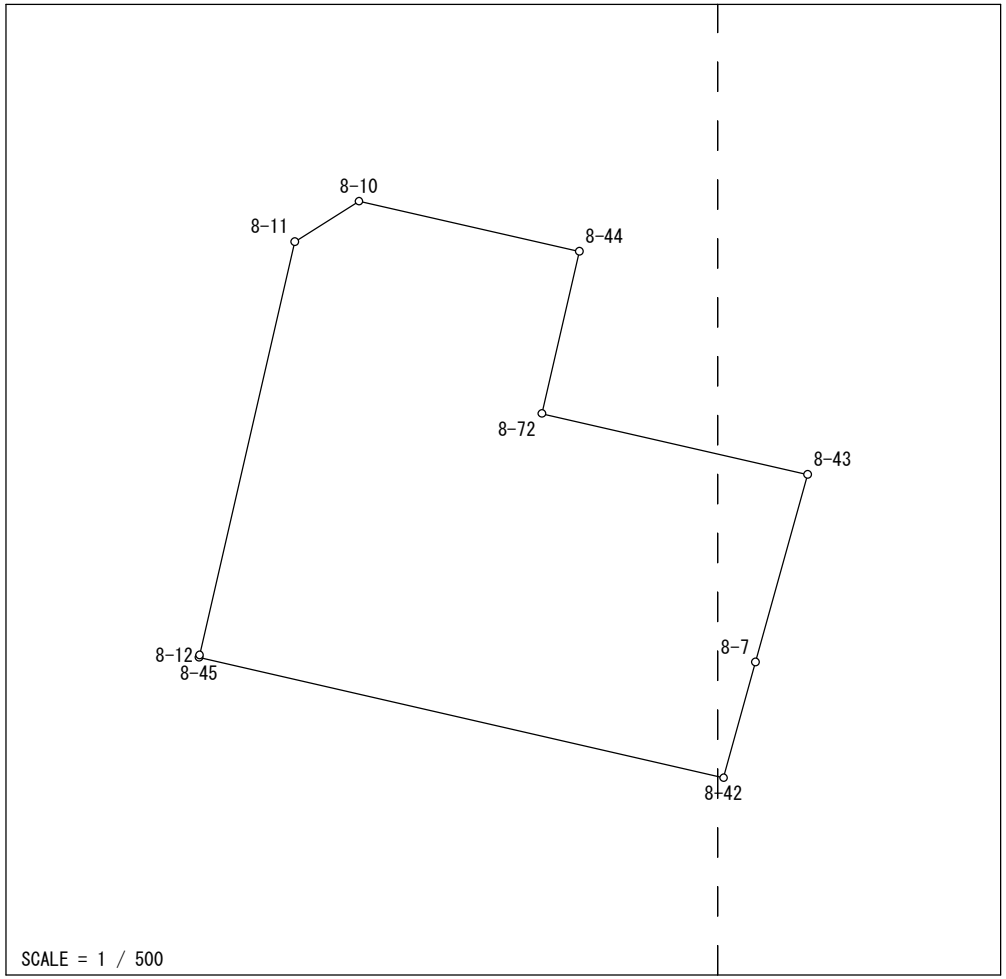

Ｎｏ．	図面番号	点番	点名	X	Y	距離	方向角
1	S³33-1	141	8-45	-139320.208	-69159.202	0.156	12-54-54
2		116	8-12	-139320.056	-69159.167	27.975	12-58-07
3		115	8-11	-139292.795	-69152.889	4.999	57-46-20
4		114	8-10	-139290.129	-69148.660	14.910	102-50-22
5		134	8-44	-139293.442	-69134.123	10.967	192-59-45
6		117	8-72	-139304.128	-69136.589	17.974	102-55-46
7	S³33-2	135	8-43	-139308.150	-69119.071	12.840	195-33-23
8		111	8-7	-139320.520	-69122.515	7.915	195-25-17
9		139	8-42	-139328.150	-69124.620	35.482	282-56-02
1		141	8-45	-139320.208	-69159.202		

面積＝　940 .6913805
坪数＝　284 .55

地 積 計 算 簿

大字： 上島２丁目　　字：　　地番： 3041

精度区分　甲二　　地目： 宅地

所有者：　　住所：

図面番号： S³33-1　S³33-2

筆界未定：

一筆略図

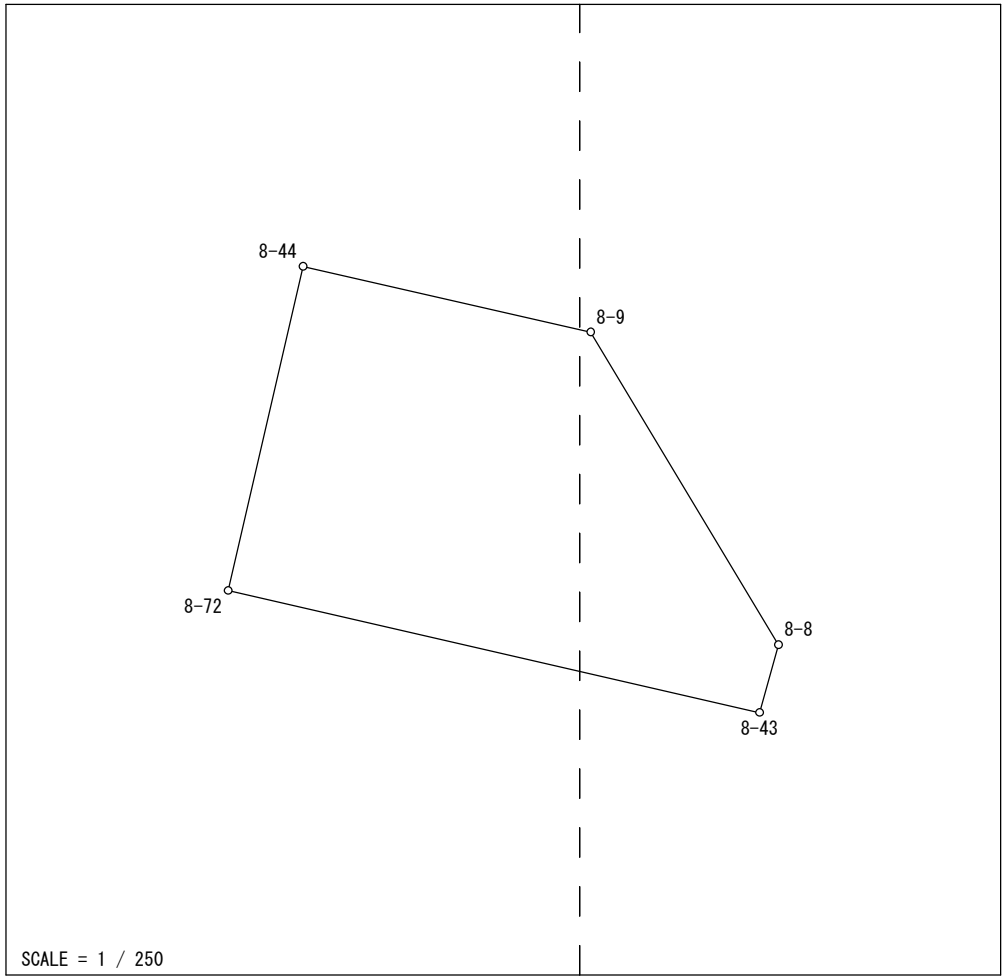

Ｎｏ．	図面番号	点番	点名	X	Y	距離	方向角
1	S³33-1	117	8-72	-139304.128	-69136.589	10.967	12-59-45
2		134	8-44	-139293.442	-69134.123	9.728	102-50-22
3	S³33-2	113	8-9	-139295.604	-69124.638	12.028	149-02-16
4		112	8-8	-139305.918	-69118.450	2.317	195-33-23
5		135	8-43	-139308.150	-69119.071	17.974	282-55-46
1		117	8-72	-139304.128	-69136.589		

面積＝　162 .1475830

坪数＝　49 .04

地 積 計 算 簿

大字： 上島２丁目　　字：　　地番： 3042

精度区分　甲二　　地目： 宅地

所有者：　　住所：

図面番号： S³33-1

筆界未定：

一筆略図

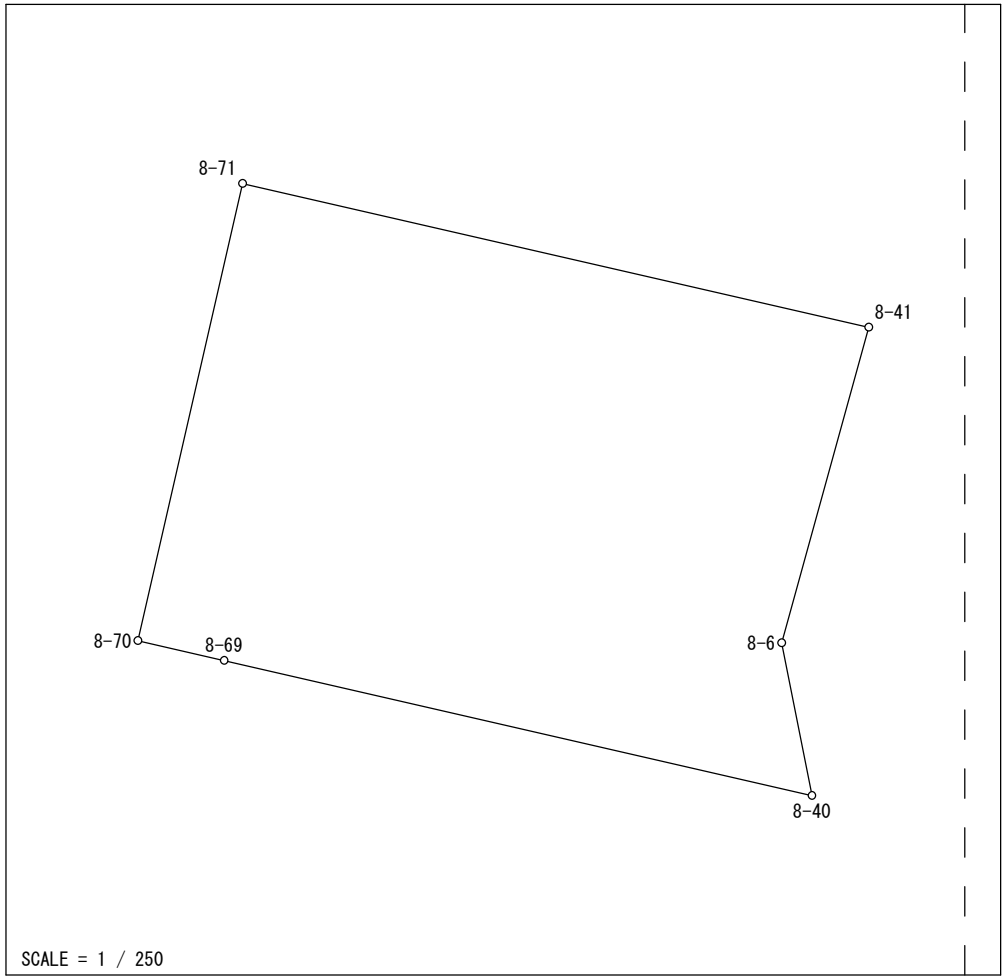

Ｎｏ．	図面番号	点番	点名	Ｘ	Ｙ	距離	方向角
1	S³33-1	143	8-71	-139336.268	-69148.811	21.182	102-55-34
2		136	8-41	-139341.006	-69128.166	10.797	195-25-17
3		110	8-6	-139351.414	-69131.037	5.132	168-47-40
4		138	8-40	-139356.448	-69130.040	19.889	282-56-34
5		108	8-69	-139351.993	-69149.424	2.918	282-54-33
6		142	8-70	-139351.341	-69152.268	15.464	12-54-54
1		143	8-71	-139336.268	-69148.811		

面積＝　327 .7578015

坪数＝　99 .14

地 積 計 算 簿

大字： 上島２丁目　　字：　　地番： 3043

精度区分　甲二　　地目： 宅地

所有者：　　住所：

図面番号： S³33-1

筆界未定：

一筆略図

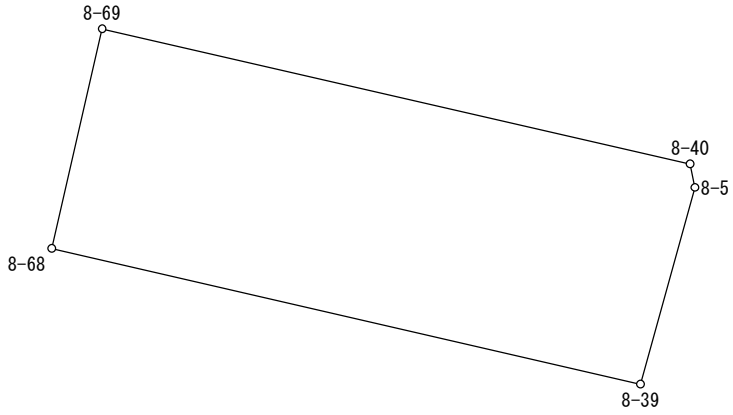

SCALE = 1 / 250

Ｎｏ．	図面番号	点番	点名	X	Y	距離	方向角
1	S³33-1	145	8-68	-139359.238	-69151.087	7.433	12-55-49
2		108	8-69	-139351.993	-69149.424	19.889	102-56-34
3		138	8-40	-139356.448	-69130.040	0.796	168-47-40
4		109	8-5	-139357.229	-69129.885	6.727	195-26-05
5		144	8-39	-139363.713	-69131.675	19.921	282-58-46
1		145	8-68	-139359.238	-69151.087		

面積＝　149 .2967800
坪数＝　45 .16

地 積 計 算 簿

大字： 上島２丁目　　字：　　地番： 3044

精度区分　甲二　　地目： 宅地

所有者：　　住所：

図面番号： S³33-1

筆界未定：

一筆略図

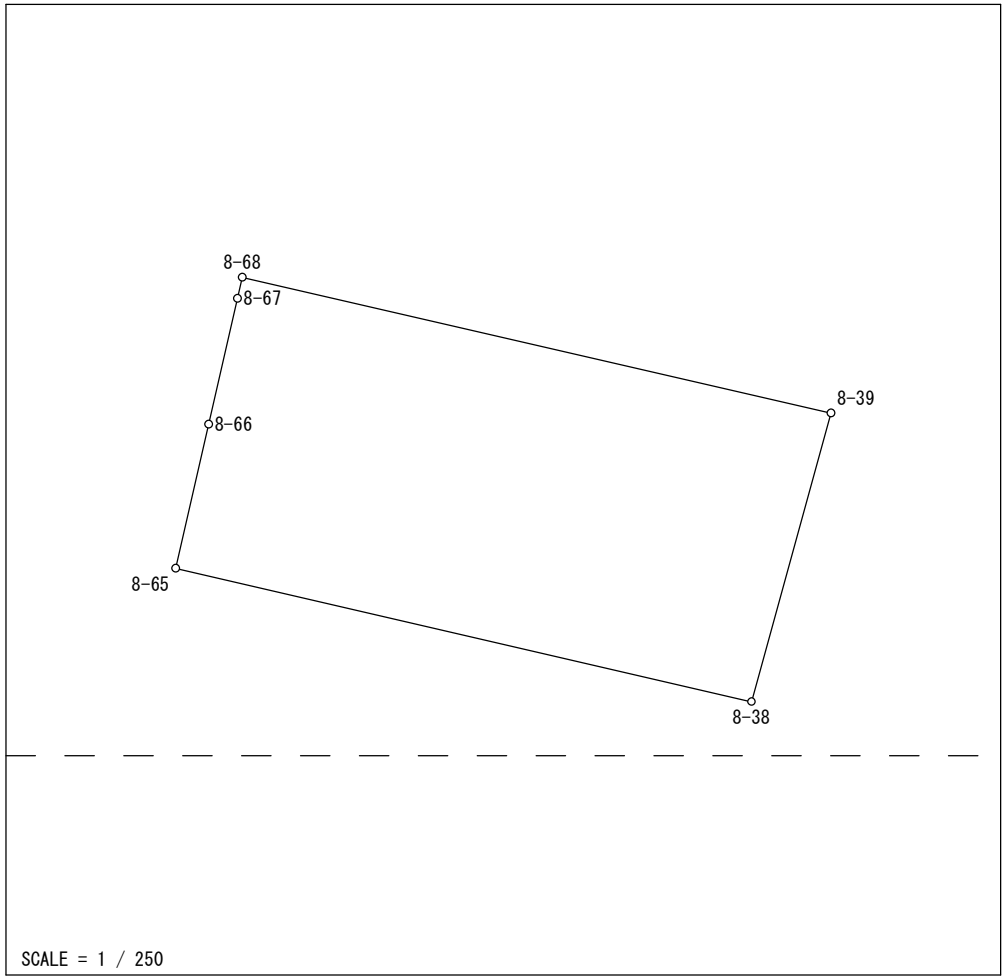

Ｎｏ．	図面番号	点番	点名	Ｘ	Ｙ	距離	方向角
1	S³33-1	172	8-65	-139368.832	-69153.290	4.875	12-55-49
2		149	8-66	-139364.081	-69152.199	4.258	12-55-49
3		150	8-67	-139359.931	-69151.246	0.711	12-55-49
4		145	8-68	-139359.238	-69151.087	19.921	102-58-46
5		144	8-39	-139363.713	-69131.675	9.868	195-26-05
6		171	8-38	-139373.225	-69134.301	19.491	283-01-25
1		172	8-65	-139368.832	-69153.290		

面積＝　194 .1276795

坪数＝　58 .72

地 積 計 算 簿

大字： 上島２丁目　　字：　　地番： 3045

精度区分　甲二　　地目： 宅地

所有者：　　住所：

図面番号： S³33-1　S³33-3

筆界未定：

一筆略図

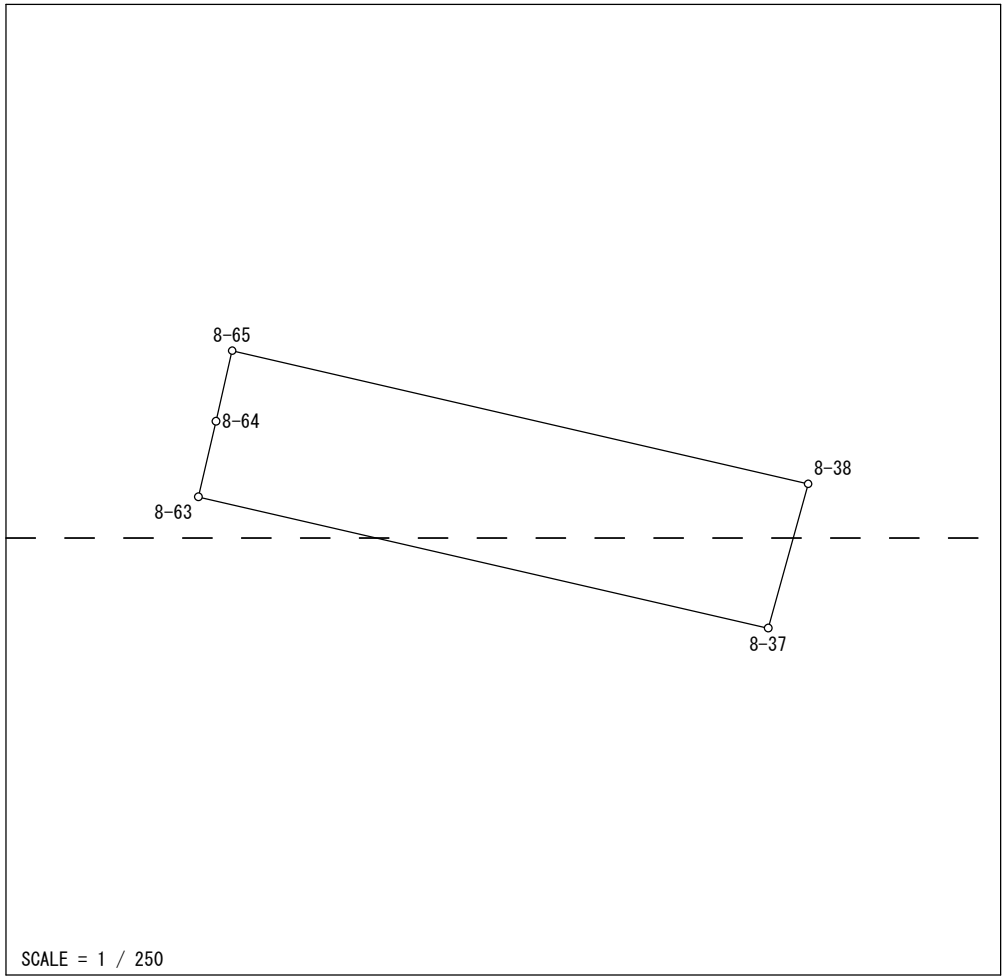

Ｎｏ．	図面番号	点番	点名	X	Y	距離	方向角
1	S³33-3	170	8-37	-139377.982	-69135.615	19.274	282-58-41
2	S³33-1	169	8-63	-139373.653	-69154.397	2.562	12-55-49
3		147	8-64	-139371.156	-69153.823	2.384	12-55-49
4		172	8-65	-139368.832	-69153.290	19.491	103-01-25
5		171	8-38	-139373.225	-69134.301	4.935	195-26-05
1		170	8-37	-139377.982	-69135.615		

面積＝　95 .7201125
坪数＝　28 .95

地 積 計 算 簿

大字： 上島２丁目　　字：　　地番： 3046

精度区分　甲二　　地目： 宅地

所有者：　　住所：

図面番号： S^{3}33-1　S^{3}33-3

筆界未定：

一筆略図

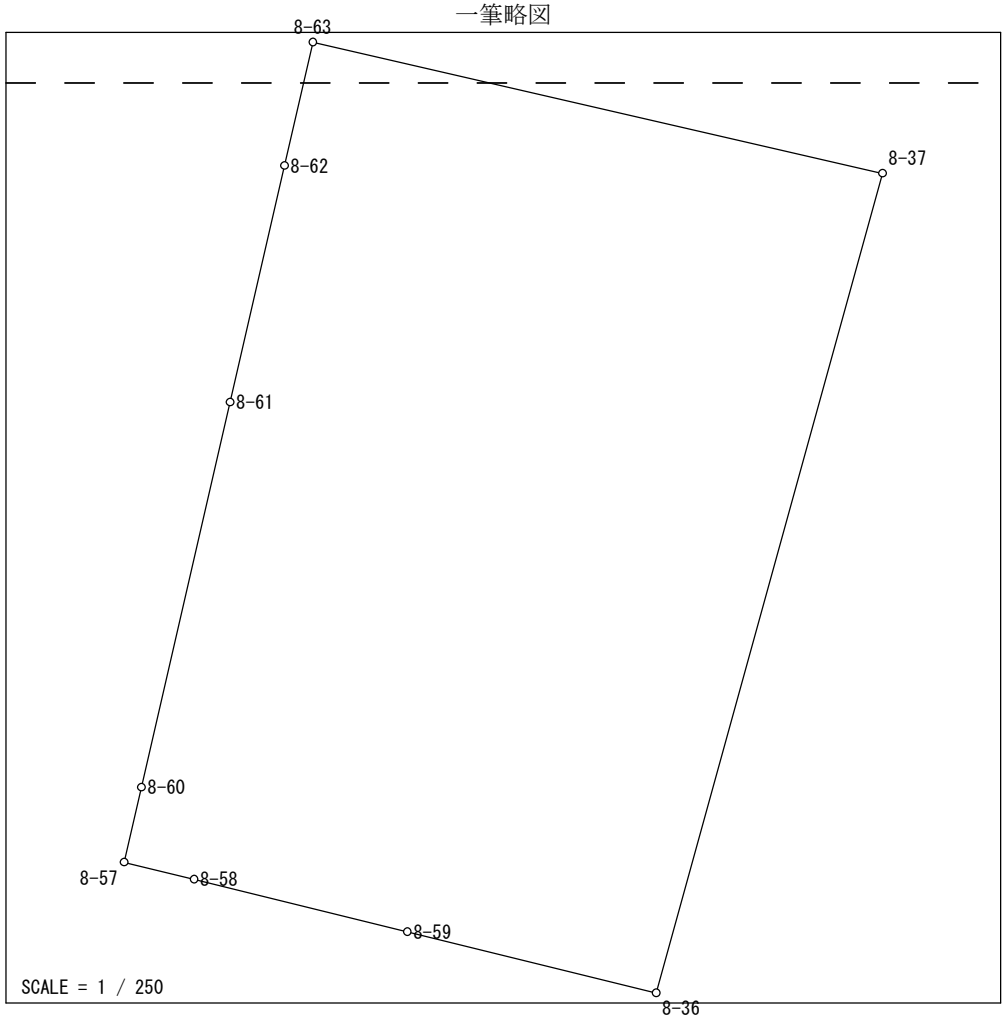

Ｎｏ．	図面番号	点番	点名	X	Y	距離	方向角
1	S^{3}33-3	164	8-59	-139402.990	-69151.281	7.242	283-48-35
2		168	8-58	-139401.262	-69158.314	2.375	283-48-35
3		154	8-57	-139400.695	-69160.620	2.533	12-57-56
4		161	8-60	-139398.227	-69160.052	13.035	12-57-56
5		159	8-61	-139385.524	-69157.127	8.002	12-57-56
6		107	8-62	-139377.726	-69155.332	4.179	12-55-49
7	S^{3}33-1	169	8-63	-139373.653	-69154.397	19.274	102-58-41
8	S^{3}33-3	170	8-37	-139377.982	-69135.615	28.036	195-26-05
9		163	8-36	-139405.007	-69143.077	8.448	283-48-35
1		164	8-59	-139402.990	-69151.281		

面積＝　520 .5237040

坪数＝　157 .45

地 積 計 算 簿

大字： 上島２丁目　　字：　　地番： 3047

精度区分　甲二　　地目： 宅地

所有者：　　住所：

図面番号： S³33-3

筆界未定：

一筆略図

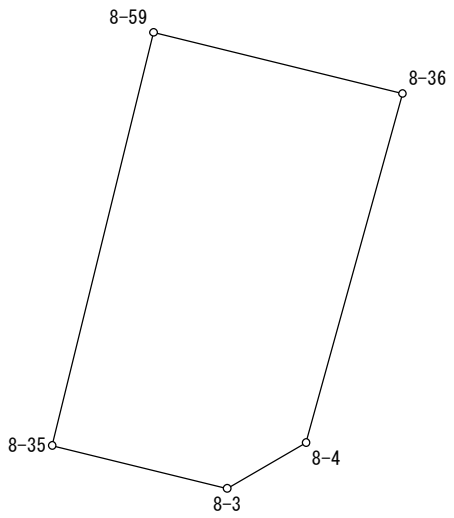

SCALE = 1 / 250

Ｎｏ．	図面番号	点番	点名	X	Y	距離	方向角
1	S³33-3	164	8-59	-139402.990	-69151.281	8.448	103-48-35
2		163	8-36	-139405.007	-69143.077	11.943	195-26-05
3		106	8-4	-139416.519	-69146.255	3.009	239-46-16
4		105	8-3	-139418.034	-69148.855	5.944	283-48-06
5		162	8-35	-139416.616	-69154.627	14.031	13-47-45
1		164	8-59	-139402.990	-69151.281		

面積＝　113 .5190820
坪数＝　34 .33

地 積 計 算 簿

大字： 上島２丁目　　字：　　地番： 3048

精度区分　甲二　　地目： 宅地

所有者：　　住所：

図面番号： S³33-3

筆界未定：

一筆略図

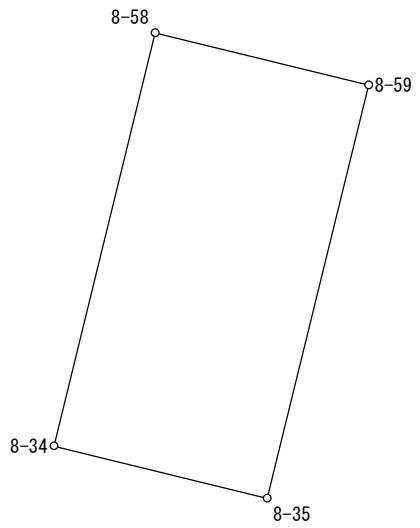

SCALE = 1 / 250

Ｎｏ．	図面番号	点番	点名	X	Y	距離	方向角
1	S³33-3	168	8-58	-139401.262	-69158.314	7.242	103-48-35
2		164	8-59	-139402.990	-69151.281	14.031	193-47-45
3		162	8-35	-139416.616	-69154.627	7.232	283-48-06
4		166	8-34	-139414.891	-69161.650	14.031	13-45-27
1		168	8-58	-139401.262	-69158.314		

面積＝　101 .5423065

坪数＝　30 .71

地 積 計 算 簿

大字： 上島２丁目　　字：　　地番： 3049

精度区分　甲二　　地目： 宅地

所有者：　　住所：

図面番号： S³33-3

筆界未定：

一筆略図

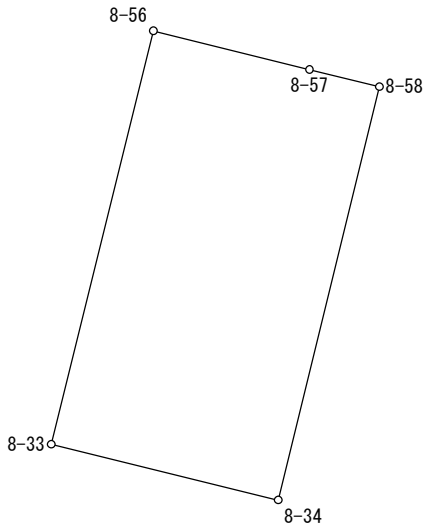

SCALE = 1 / 250

Ｎｏ．	図面番号	点番	点名	X	Y	距離	方向角
1	S³33-3	165	8-33	-139413.052	-69169.136	14.040	13-53-46
2		167	8-56	-139399.423	-69165.764	5.299	103-53-06
3		154	8-57	-139400.695	-69160.620	2.375	103-48-35
4		168	8-58	-139401.262	-69158.314	14.031	193-45-27
5		166	8-34	-139414.891	-69161.650	7.709	283-48-06
1		165	8-33	-139413.052	-69169.136		

面積＝　107 .9410860
坪数＝　32 .65

地 積 計 算 簿

大字： 上島２丁目　　字：　　地番： 3050

精度区分　甲二　　地目： 宅地

所有者：　　住所：

図面番号： S³33-3

筆界未定：

一筆略図

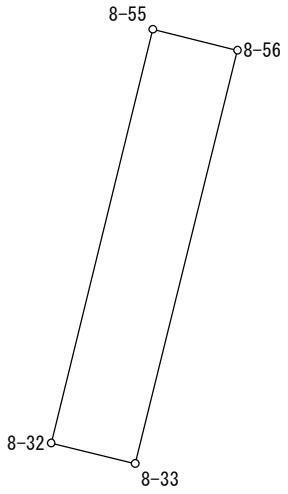

SCALE = 1 / 250

Ｎｏ．	図面番号	点番	点名	X	Y	距離	方向角
1	S³33-3	157	8-32	-139412.372	-69171.904	14.044	13-48-33
2		152	8-55	-139398.734	-69168.552	2.872	103-53-06
3		167	8-56	-139399.423	-69165.764	14.040	193-53-46
4		165	8-33	-139413.052	-69169.136	2.850	283-48-06
1		157	8-32	-139412.372	-69171.904		

面積＝　40 .1751520
坪数＝　12 .15

地 積 計 算 簿

大字： 上島２丁目　　字：　　地番： 3051

精度区分　甲二　　地目： 宅地

所有者：　　住所：

図面番号： S³33-3

筆界未定：

一筆略図

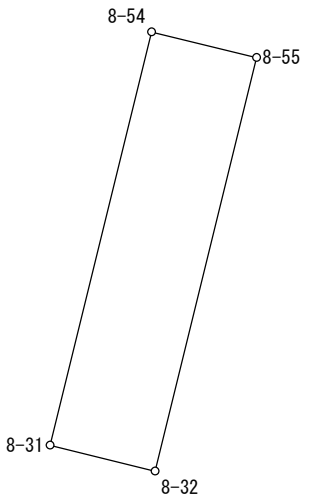

SCALE = 1 / 250

Ｎｏ．	図面番号	点番	点名	X	Y	距離	方向角
1	S³33-3	158	8-31	-139411.522	-69175.363	14.039	13-48-33
2		156	8-54	-139397.889	-69172.012	3.562	103-43-11
3		152	8-55	-139398.734	-69168.552	14.044	193-48-33
4		157	8-32	-139412.372	-69171.904	3.562	283-48-06
1		158	8-31	-139411.522	-69175.363		

面積＝　50 .0124085

坪数＝　15 .12