地 積 計 算 簿

大字： 上島３丁目　　字：　　地番： 2907

精度区分　甲二　　地目： 宅地

所有者：　　住所：

図面番号： S³33-4

筆界未定：

一筆略図

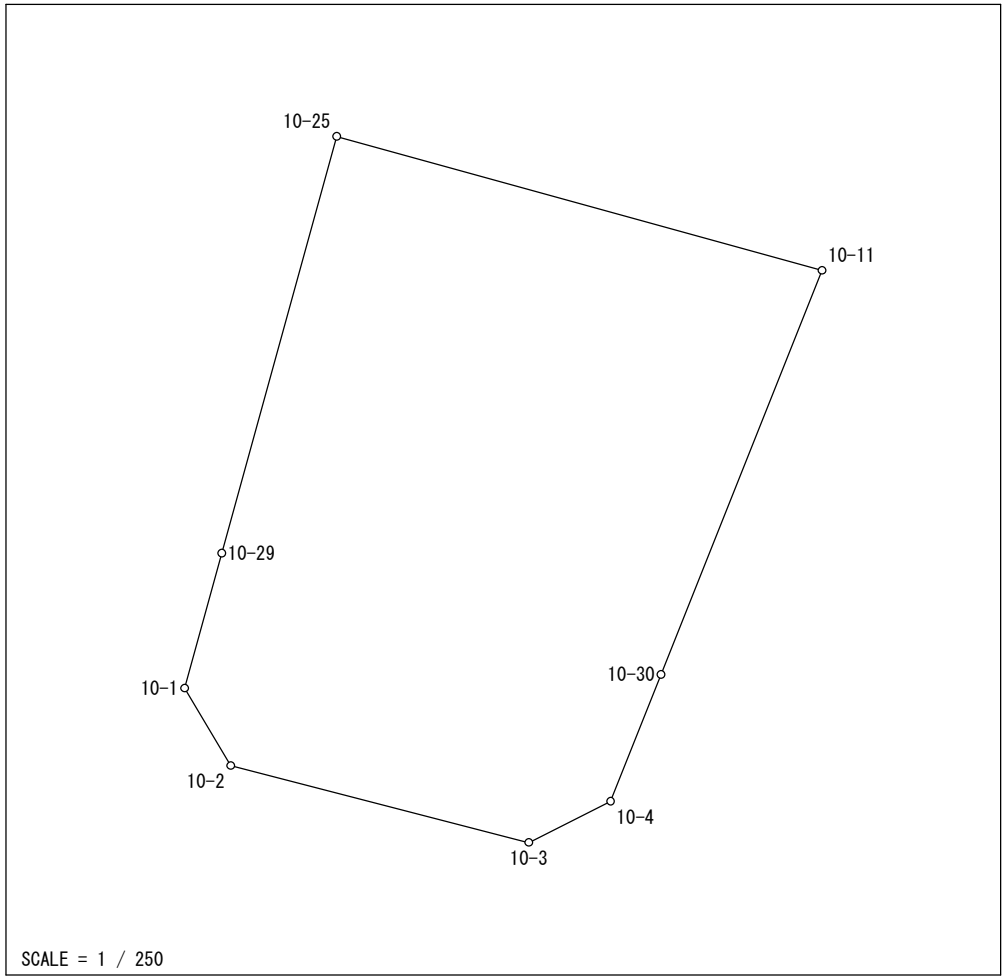

Ｎｏ．	図面番号	点番	点名	Ｘ	Ｙ	距離	方向角
1	S³33-4	583	10-30	-139426.451	-69102.278	4.497	201-42-45
2		230	10-4	-139430.629	-69103.942	3.021	243-10-50
3		229	10-3	-139431.992	-69106.638	10.148	284-28-18
4		228	10-2	-139429.456	-69116.464	2.972	329-11-54
5		227	10-1	-139426.903	-69117.986	4.617	15-24-20
6		582	10-29	-139422.452	-69116.760	14.254	15-24-20
7		234	10-25	-139408.710	-69112.973	16.599	105-26-08
8		235	10-11	-139413.128	-69096.973	14.340	201-42-45
1		583	10-30	-139426.451	-69102.278		

面積＝　317 .7063265
坪数＝　96 .10

地 積 計 算 簿

大字： 上島３丁目　　字：　　地番： 2908

精度区分　甲二　　地目： 宅地

所有者：　　住所：

図面番号： S³33-4

筆界未定：

一筆略図

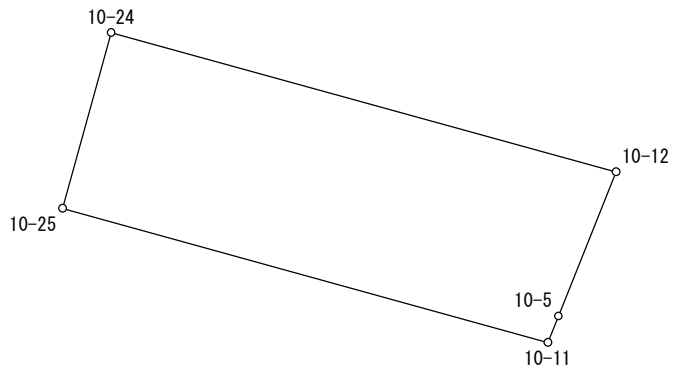

SCALE = 1 / 250

Ｎｏ．	図面番号	点番	点名	Ｘ	Ｙ	距離	方向角
1	S³33-4	239	10-24	-139402.907	-69111.374	17.271	105-26-08
2		238	10-12	-139407.504	-69094.726	5.121	201-47-32
3		231	10-5	-139412.259	-69096.627	0.935	201-42-45
4		235	10-11	-139413.128	-69096.973	16.599	285-26-08
5		234	10-25	-139408.710	-69112.973	6.019	15-24-20
1		239	10-24	-139402.907	-69111.374		

面積＝　101 .9317270

坪数＝　30 .83

地 積 計 算 簿

大字： 上島３丁目　　字：　　地番： 2909

精度区分　甲二　　地目： 宅地

所有者：　　住所：

図面番号： S³33-4

筆界未定：

一筆略図

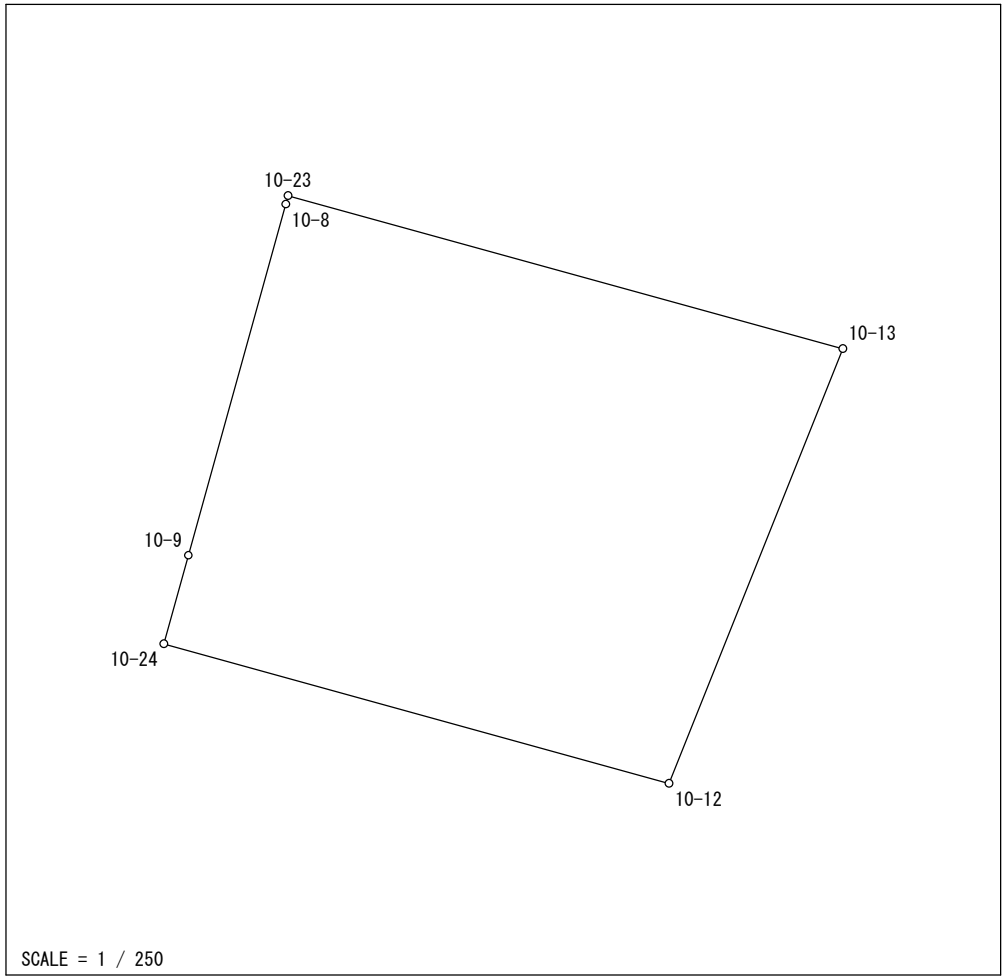

Ｎｏ．	図面番号	点番	点名	Ｘ	Ｙ	距離	方向角
1	S³33-4	239	10-24	-139402.907	-69111.374	3.030	15-24-20
2		226	10-9	-139399.986	-69110.569	12.016	15-29-20
3		225	10-8	-139388.406	-69107.360	0.288	15-24-01
4		241	10-23	-139388.128	-69107.283	18.969	105-26-08
5		240	10-13	-139393.177	-69088.998	15.430	201-47-32
6		238	10-12	-139407.504	-69094.726	17.271	285-26-08
1		239	10-24	-139402.907	-69111.374		

面積＝　277 .8946300
坪数＝　84 .06

地 積 計 算 簿

大字： 上島３丁目　　字：　　地番： 2910

精度区分　甲二　　地目： 宅地

所有者：　　住所：

図面番号： S^{3}33-4

筆界未定：

一筆略図

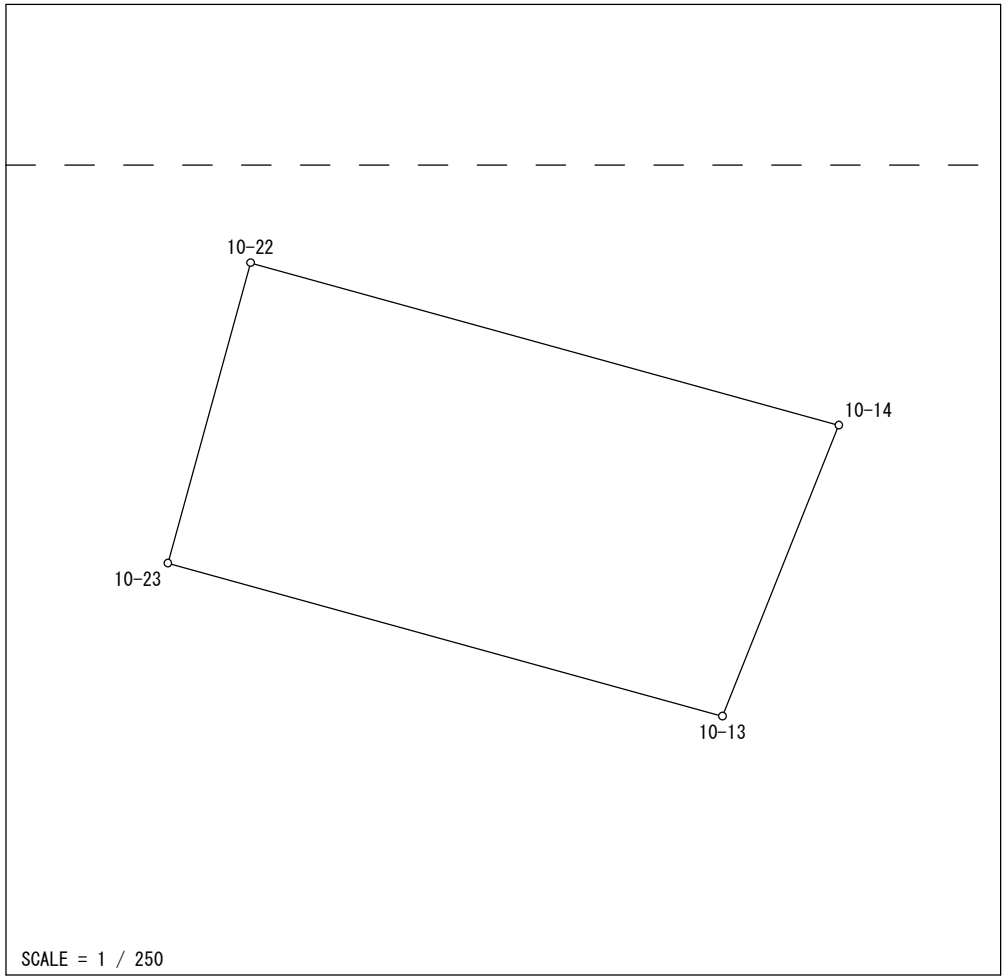

Ｎｏ．	図面番号	点番	点名	Ｘ	Ｙ	距離	方向角
1	S^{3}33-4	241	10-23	-139388.128	-69107.283	10.275	15-24-01
2		243	10-22	-139378.222	-69104.555	20.121	105-26-08
3		242	10-14	-139383.577	-69085.160	10.339	201-47-32
4		240	10-13	-139393.177	-69088.998	18.969	285-26-08
1		241	10-23	-139388.128	-69107.283		

面積＝　200 .8246860

坪数＝　60 .74

地 積 計 算 簿

大字： 上島３丁目　　字：　　地番： 2911

精度区分　甲二　　地目： 宅地

所有者：　　住所：

図面番号： S³33-4

筆界未定：

一筆略図

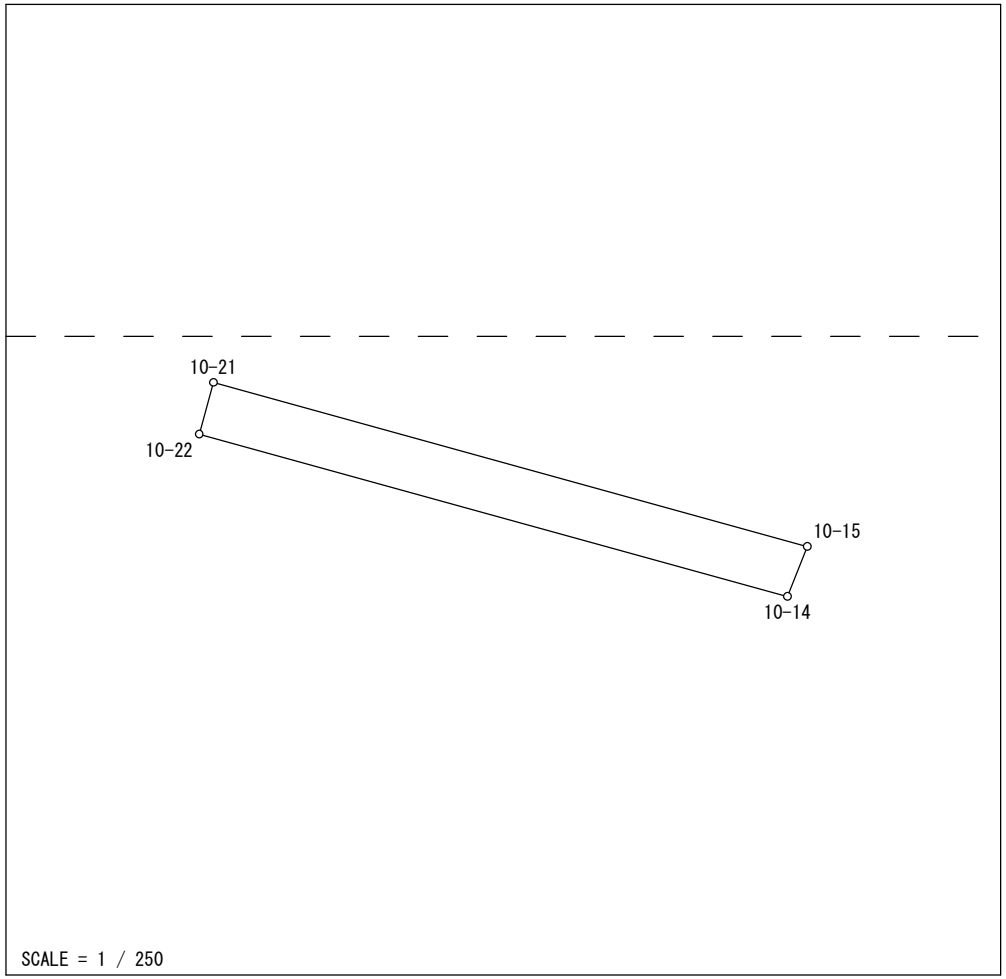

Ｎｏ．	図面番号	点番	点名	Ｘ	Ｙ	距離	方向角
1	S³33-4	243	10-22	-139378.222	-69104.555	1.764	15-24-01
2		245	10-21	-139376.521	-69104.086	20.318	105-26-08
3		244	10-15	-139381.929	-69084.501	1.775	201-47-32
4		242	10-14	-139383.577	-69085.160	20.121	285-26-08
1		243	10-22	-139378.222	-69104.555		

面積＝　35 .6711710

坪数＝　10 .79

地 積 計 算 簿

大字： 上島３丁目　　字：　　地番： 2912

精度区分　甲二　　地目： 宅地

所有者：　　住所：

図面番号： S³33-4

筆界未定：

一筆略図



Ｎｏ．	図面番号	点番	点名	Ｘ	Ｙ	距離	方向角
1	S³33-4	245	10-21	-139376.521	-69104.086	1.239	15-24-01
2		236	10-20	-139375.326	-69103.757	9.453	105-30-09
3		246	10-26	-139377.853	-69094.648	11.001	105-30-09
4		237	10-16	-139380.793	-69084.047	1.223	201-47-32
5		244	10-15	-139381.929	-69084.501	20.318	285-26-08
1		245	10-21	-139376.521	-69104.086		

面積＝　25 .0238090
坪数＝　7 .56

地 積 計 算 簿

大字： 上島３丁目　　字：　　地番： 2913

精度区分　甲二　　地目： 宅地

所有者：　　住所：

図面番号： S^{3}33-2　S^{3}33-4

筆界未定：

一筆略図

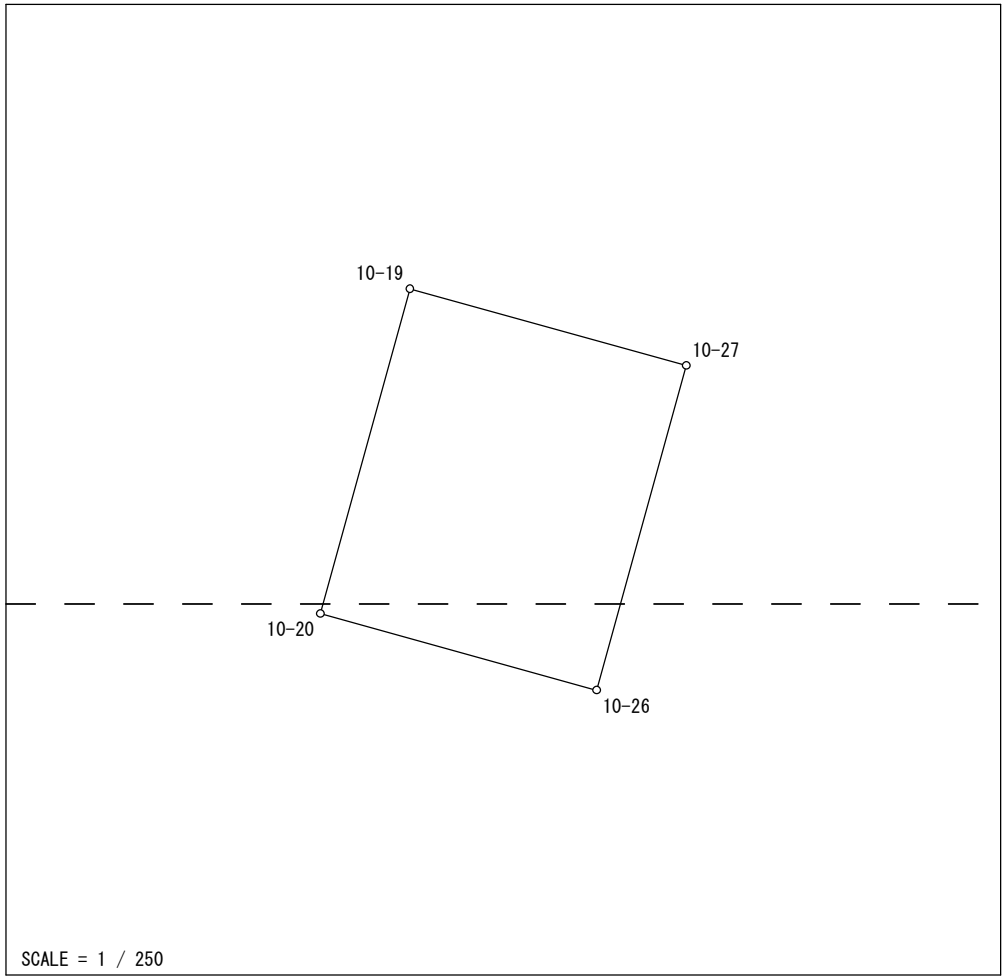

Ｎｏ．	図面番号	点番	点名	X	Y	距離	方向角
1	S^{3}33-2	249	10-19	-139364.619	-69100.808	9.457	105-30-09
2		248	10-27	-139367.147	-69091.695	11.106	195-25-10
3	S^{3}33-4	246	10-26	-139377.853	-69094.648	9.453	285-30-09
4		236	10-20	-139375.326	-69103.757	11.106	15-24-01
1		249	10-19	-139364.619	-69100.808		

面積＝　105 .0055740
坪数＝　31 .76

地 積 計 算 簿

大字： 上島３丁目　　字：　　地番： 2914

精度区分　甲二　　地目： 宅地

所有者：　　住所：

図面番号： S³33-2

筆界未定：

一筆略図

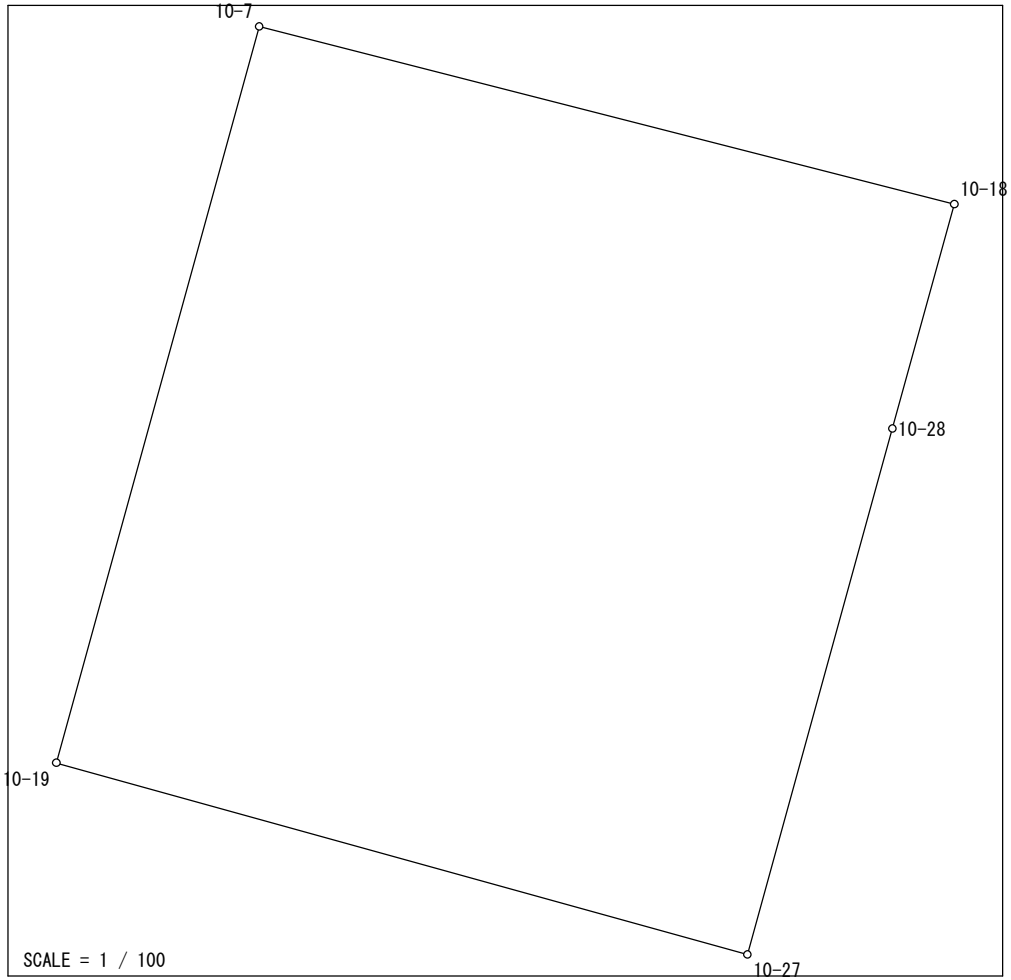

Ｎｏ．	図面番号	点番	点名	Ｘ	Ｙ	距離	方向角
1	S³33-2	249	10-19	-139364.619	-69100.808	10.073	15-24-01
2		233	10-7	-139354.908	-69098.133	9.462	104-20-19
3		247	10-18	-139357.251	-69088.966	3.071	195-25-10
4		251	10-28	-139360.212	-69089.782	7.194	195-25-10
5		248	10-27	-139367.147	-69091.695	9.457	285-30-09
1		249	10-19	-139364.619	-69100.808		

面積＝　96 .1874275

坪数＝　29 .09

地 積 計 算 簿

大字： 上島３丁目　　字：　　地番： 2915

精度区分　甲二　　地目： 宅地

所有者：　　住所：

図面番号： S³33-2

筆界未定：

一筆略図

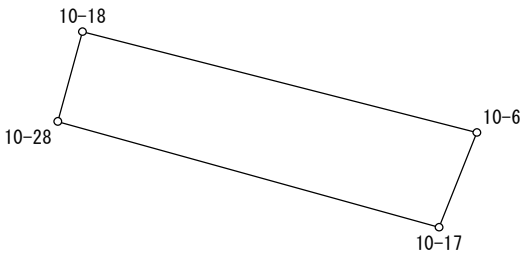

SCALE = 1 / 250

Ｎｏ．	図面番号	点番	点名	X	Y	距離	方向角
1	S³33-2	251	10-28	-139360.212	-69089.782	3.071	15-25-10
2		247	10-18	-139357.251	-69088.966	13.421	104-20-19
3		232	10-6	-139360.575	-69075.963	3.364	201-47-32
4		250	10-17	-139363.699	-69077.212	13.045	285-30-09
1		251	10-28	-139360.212	-69089.782		

面積＝　42 .4191050
坪数＝　12 .83

地 積 計 算 簿

大字： 上島３丁目　　字：　　地番： 2916

精度区分　甲二　　地目： 宅地

所有者：　　住所：

図面番号： S³33-2　S³33-4

筆界未定：

一筆略図

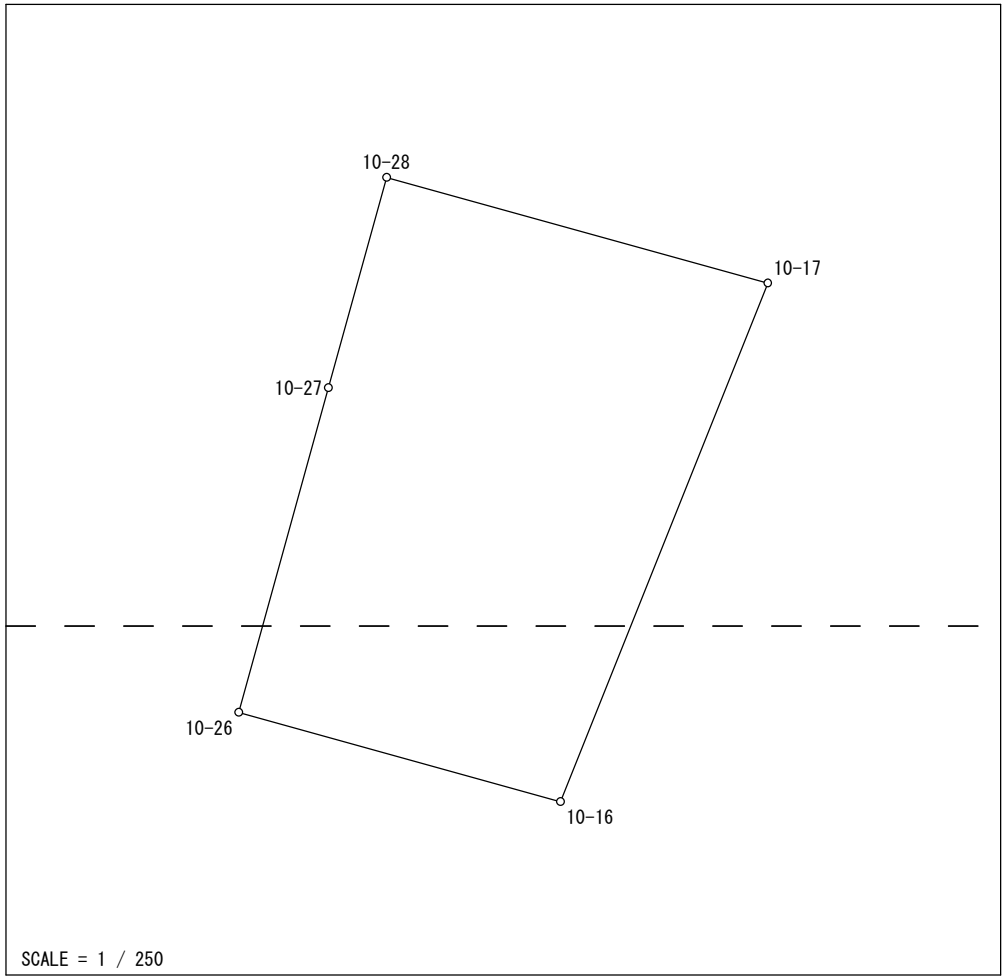

Ｎｏ．	図面番号	点番	点名	X	Y	距離	方向角
1	S³33-2	248	10-27	-139367.147	-69091.695	7.194	15-25-10
2		251	10-28	-139360.212	-69089.782	13.045	105-30-09
3		250	10-17	-139363.699	-69077.212	18.410	201-47-32
4	S³33-4	237	10-16	-139380.793	-69084.047	11.001	285-30-09
5		246	10-26	-139377.853	-69094.648	11.106	15-25-10
1		248	10-27	-139367.147	-69091.695		

面積＝　220 .0125145
坪数＝　66 .55