


細江協働センター 地域カルテ



 浜松市細江協働センター

平成30年2月作成
令和8年3月改訂

地域カルテとは…

- ・コミュニティ活動を通じた活力ある地域づくりを進めるため、協働センター管轄地域内の地域活動の現状を知るとともに、今後、地域に必要となってくるとされる活動や地域がどのような課題を抱えているかを把握することが目的です。
- ・地域カルテを作成することで、地域の特性や、今後の予測を整理するための情報も知ることができます。
- ・地域カルテは作成することが目的ではなく、上手に活用することが真の目的です。一度作成すれば完成するといったものではなく、活用の過程で最新情報に更新し、地域の実態に沿った内容に保つことが重要です。

地域カルテをどのように活用するのか…

- ・地域組織との関わり方を探るツールとなります。主体的に活動している組織や取り組み状況、組織のキーマン、サポートの必要性の有無など、カルテを通して中長期的に知ることができれば、支援の方法についても考えることができます。
- ・地域の皆さんと地域の将来を一緒に考えるツールとなります。地域カルテから強みや課題を読み取り、どのような地域活動が必要になっていくか、地域活動をどのように維持していくかなどについて議論のきっかけになり得ます。
- ・「協働センターを核とした地域課題解決事業」のネタ探しに活用できます。
- ・人事異動に伴う引継資料としても活用できます。



—目次—

- 1 概要
- 2 細江協働センター内で地域づくりに取り組む地域包括的な団体
- 3 人口
- 4 年齢構成（3区分人口）
- 5 世帯数
- 6 自治会数
- 7 小中学校と児童数
- 8 指定避難所
- 9 主な施設
- 10 協働センターの概要
- 11 参照データ一覧

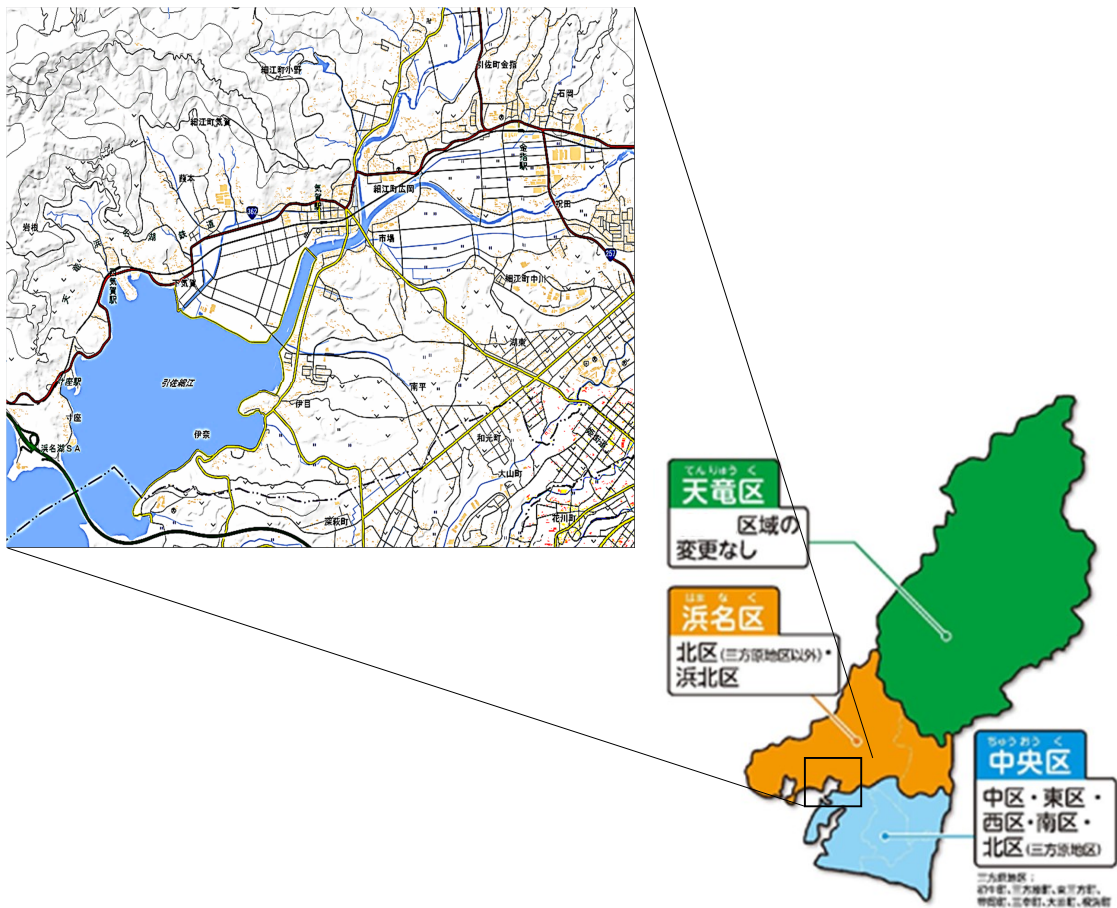
1 概要

(1) 細江地区の概要

細江地区は、静岡県西端に位置し、北は赤石山脈の余脈である尉ヶ峰、南は美しい浜名湖、さらに町の中央には豊かに水をたたえた都田川と井伊谷川の清流が流れる、自然と温暖な気候に恵まれた歴史と文化が息づく地域です。

昭和30年4月1日の町制施行。平成17年7月1日の天竜川・浜名湖地域の合併を経て、平成19年4月1日より、浜松市北区細江町として歩み始めました。

令和6年1月、浜松市の行政区の再編によって、浜松市浜名区細江町となりました。



(2) 細江地区の特徴

(皇室ゆかりの地)

昭和 42 年 (1967 年) 秋に徳人親王殿下 (現天皇陛下) がお一人で細江町 (浜松市浜名区細江町) にお成りになられたことを契機に、皇室ご一家は昭和 43 年 (1968 年) から昭和 58 年 (1983 年) までに 9 回にわたり、奥浜名湖の当地で御静養された。

ご静養の際には、住民と気軽にお言葉を交わされ、併せて地元児童とソフトボールや水泳を楽しまれた。このようなご縁から特産品の温州みかんと白柳ネーブルを献上している。

(姫様道中)

「姫様道中」は、江戸時代に公家や大名の姫様が好んで通ったとされる、通称「姫街道」での姫様の行列を再現した伝統行事であり、宿場町として発展してきた地域の街道文化を後世に伝えていくために、昭和 27 年 (1952 年) に第 1 回が開催されて以降、令和 7 年度 (2025 年度) は第 73 回を迎える当地の一大イベントである。

(交通基盤)

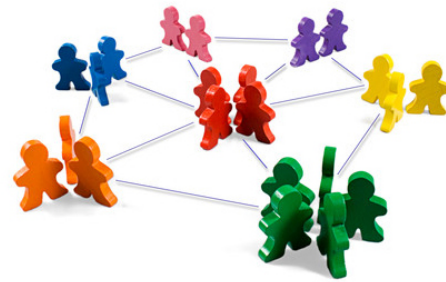
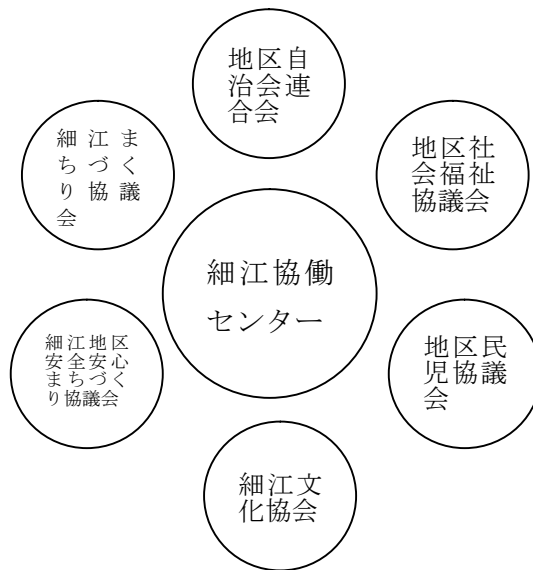
細江地区は、東名高速道路や新東名高速道路のインターチェンジに近く、市外・県外への移動は非常に便利な地域である。また、南北へは国道 257 号線、県道岩田細江線、東西へは国道 362 号線や天竜浜名湖鉄道が通っている。

(産業)

東部にテクノランド細江をはじめとした工場地域があり、中部の都田川流域 (中川・沖通り地区) は良質な水田が広がっており、西部の山間部はみかんの栽培など優良な農業地帯がある。また、細江神社・初山宝林寺をはじめ神社仏閣が多く存在している。

水と緑に囲まれ、自然豊かで「農・工・住」バランスのとれた地区である。

2 地域づくりに取り組む地域包括的な団体



(1) 団体詳細

団体名称
細江地区自治会連合会
細江地区民生委員児童委員協議会
細江まちづくり協議会
細江地区安全安心まちづくり協議会
細江地区社会福祉協議会
細江町文化協会

3 人口

(1) 細江地区の人口推移

各年度4月1日時点

	令和3年度	令和4年度	令和5年度	令和6年度	令和7年度
市全体	797,938人	793,606人	790,580人	786,792人	781,011人
浜名区全体 (R6より)※1	93,049人	92,328人	91,805人	155,558人	154,080人
細江地区	20,577人	20,316人	20,188人	20,012人	19,838人
細江 / 浜名 区 (R6より) ※2	22.11%	22.00%	21.99%	12.86%	12.87%

※1 令和3年度から令和5年度は北区全体

※2 令和3年度から令和5年度は細江/北区

(2) 町別の人口推移

各年度4月1日時点

	令和3年度	令和4年度	令和5年度	令和6年度	令和7年度
細江町小野	332世帯	326世帯	324世帯	330世帯	333世帯
	797人	765人	759人	754人	757人
細江町気賀	3,304世帯	3,310世帯	3,324世帯	3,321世帯	3,386世帯
	8,698人	8,575人	8,501人	8,373人	8,314人
細江町中川	4,095世帯	4,098世帯	4,127世帯	4,191世帯	4,214世帯
	9,103人	8,991人	8,943人	8,902人	8,828人
細江町広岡	143世帯	143世帯	150世帯	151世帯	150世帯
	362人	355人	355人	347人	338人
細江町三和	644世帯	647世帯	655世帯	677世帯	679世帯
	1,617人	1,630人	1,630人	1,636人	1,601人

4 年齢構成（3区分人口）

(1) 市全体の年齢別人口推移 ※各年度4月1日時点

	令和3年度	令和4年度	令和5年度	令和6年度	令和7年度
0～14歳	102,304人	100,051人	97,349人	94,639人	91,846人
	12.82%	12.61%	12.31%	12.03%	11.8%
15～64歳	472,556人	469,171人	468,078人	465,732人	462,884人
	59.22%	59.12%	59.21%	59.19%	59.3%
65歳～	223,078人	224,384人	225,153人	226,421人	226,281人
	27.96%	28.27%	28.48%	28.78%	29.0%

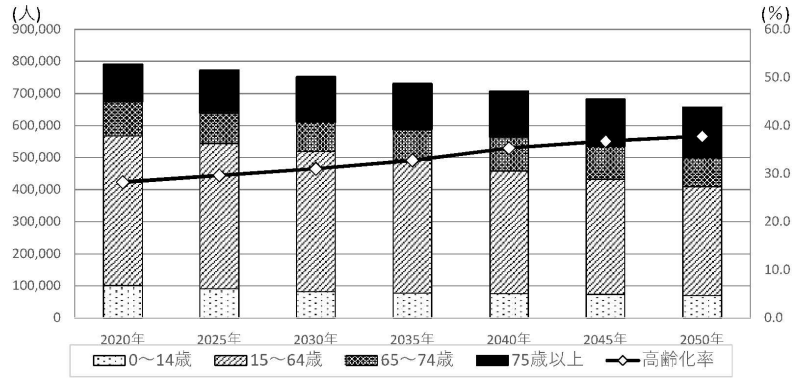
(2) 細江地区の年齢別人口推移 ※各年度4月1日時点

	令和3年度	令和4年度	令和5年度	令和6年度	令和7年度
0～14歳	2,404人	2,278人	2,231人	2,142人	2,037人
	11.68%	11.21%	11.05%	10.70%	10.27%
15～64歳	11,433人	11,209人	11,074人	10,907人	10,801人
	55.56%	55.17%	54.85%	54.50%	54.45%
65歳～	6,740人	6,829人	6,883人	6,963人	7,000人
	32.76%	33.61%	34.09%	34.79%	35.29%

(3) 令和7年度 町別人口に対する年齢割合 ※令和7年4月1日時点

	0歳～14歳	15歳～64歳	65歳～
全 市	91,846人	462,884人	226,281人
	11.8%	59.3%	29.0%
細江地区	2,037人	10,801人	7,000人
	10.27%	54.45%	35.29%
細江町小野	78人	447人	232人
	10.30%	59.05%	30.65%
細江町気賀	894人	4,697人	2,723人
	10.75%	56.50%	32.75%
細江町中川	803人	4,563人	3,462人
	9.10%	51.69%	39.21%
細江町広岡	33人	196人	109人
	9.76%	57.99%	32.25%
細江町三和	229人	898人	474人
	14.30%	56.09%	29.61%

(参考) 将来推計人口



(単位：人)							
区分	2020年	2025年	2030年	2035年	2040年	2045年	2050年
総数	790,718	772,254	752,174	730,724	707,669	683,036	657,052
年少人口	101,737 (13%)	90,777 (12%)	81,542 (11%)	77,078 (11%)	75,654 (11%)	73,478 (11%)	69,454 (11%)
生産年齢人口	465,944 (59%)	452,614 (59%)	437,236 (58%)	414,501 (57%)	382,159 (54%)	358,451 (52%)	339,253 (52%)
老年人口 ：65歳以上	223,037 (28%)	228,863 (30%)	233,396 (31%)	239,145 (33%)	249,856 (35%)	251,107 (37%)	248,345 (38%)
[75歳以上]	[116,297] (15%)	[133,864] (17%)	[141,513] (19%)	[142,940] (20%)	[143,670] (20%)	[147,145] (22%)	[157,229] (24%)
(単位：%)							
高齢化率	28.2	29.6	31.0	32.7	35.3	36.8	37.8
従属人口割合	69.7	70.6	72.0	76.3	85.2	90.6	93.7
老年化指数	219.2	252.1	286.2	310.3	330.3	341.7	357.6

【用語解説】

年少人口	0～14歳の人口
生産年齢人口	15～64歳の人口
老年人口	65歳以上の人口
高齢化率	総人口に対する老年人口の比率 【高齢化率＝(老年人口÷総人口)×100】
従属人口割合	人口統計学において、年少人口と老年人口を合わせて従属人口と呼ぶ。その年齢層の人口が、経済的及び社会的に生産年齢人口に依存しているという意味。 【従属人口割合＝{(年少人口+老年人口)÷生産年齢人口}×100】
老年化指数	高齢化を図る指標で、年少人口に対する老年人口の比率 【老年化指数＝(老年人口÷年少人口)×100】

5 世帯数

(1) 細江地区の世帯数推移 ※各年度4月1日時点

	令和3年度	令和4年度	令和5年度	令和6年度	令和7年度
市全体	346,110世帯	348,361世帯	352,522世帯	356,064世帯	358,438世帯
浜名区全体 (R6より) ※1	37,919世帯	38,116世帯	38,492世帯	63,592世帯	64,100世帯
細江地区	8,518世帯	8,524世帯	8,580世帯	8,670世帯	8,762世帯
細江 / 浜名 区 (R6より) ※2	22.46%	22.36%	22.29%	13.63%	13.67%

※1 令和3年度から令和5年度は北区全体

※2 令和3年度から令和5年度は細江/北区

(2) 町別の世帯数推移 ※各年度4月1日時点

	令和3年度	令和4年度	令和5年度	令和6年度	令和7年度
細江町小野	332世帯	326世帯	324世帯	330世帯	333世帯
細江町気賀	3,304世帯	3,310世帯	3,324世帯	3,321世帯	3,386世帯
細江町中川	4,095世帯	4,098世帯	4,127世帯	4,191世帯	4,214世帯
細江町広岡	143世帯	143世帯	150世帯	151世帯	150世帯
細江町三和	644世帯	647世帯	655世帯	677世帯	679世帯
細江地区 計	8,518世帯	8,524世帯	8,580世帯	8,670世帯	8,762世帯

6 地域の自治会数 (20 団体)

細江町小野	小野	—	—	—	—
細江町気賀	伊目	老ヶ谷	油田	清水	上町
	呉石	跡川	下村	中区	寸座
細江町中川	1区	祝田	刑部	8区	9区
	湖東	—	—	—	—
細江町広岡	広岡	—	—	—	—
細江町三和	石岡	7区	—	—	—

7 小学校、中学校

(1) 小学校児童数の推移 ※各年度4月時点

	令和3年度	令和4年度	令和5年度	令和6年度	令和7年度
気賀小学校	526名	514名	517名	495名	492名
西気賀小学校	36名	34名	31名	25名	30名
伊目小学校	113名	100名	79名	64名	60名
中川小学校	332名	330名	356名	322名	308名

(2) 中学校生徒数の推移 ※各年度4月時点

	令和3年度	令和4年度	令和5年度	令和6年度	令和7年度
細江中学校	523名	499名	495名	470名	454名

8 指定避難場所

(1) 緊急避難場所

指定避難場所			
気賀小学校	西気賀小学校	伊目小学校	高台幼稚園
中川小学校	細江中学校	上町地区コミュニティ防災センター	清水公民館
小野地区コミュニティ防災センター	油田地区コミュニティ防災センター	下村地区コミュニティ防災センター	西気賀コミュニティセンター
寸座地区コミュニティ防災センター	伊目構造改善センター	老ヶ谷構造改善センター	湖東公民館
1区地区コミュニティ防災センター	石岡地区コミュニティ防災センター	祝田地区コミュニティ防災センター	刑部地区コミュニティ防災センター
8区地区コミュニティ防災センター	9区地区コミュニティ防災センター	広岡地区コミュニティ防災センター	呉石地区コミュニティ防災センター
跡川地区コミュニティ防災センター	7区地区コミュニティ防災センター		

(1) 避難所

指定避難場所	避難所運営協力自主防災隊（自治会）			
気賀小学校	上町	清水	小野	油田
	広岡	7区		
西気賀小学校	下村	中区	寸座	
伊目小学校	伊目	老ヶ谷		
高台幼稚園	湖東			
中川小学校	1区	石岡	祝田	刑部
	8区	9区		
細江中学校	呉石	跡川		

※ あくまでも運営協力であり、地区毎に避難所を指定するものではない。

9 地域の主な施設

(1) 保育施設

- ・ 細江保育園(民間) (細江町気賀4 3 1 番地) TEL:522-0596

(2) 市立幼稚園

- ・ 西気賀幼稚園 (細江町気賀1 0 0 5 2 番地の4) TEL:523-1149
- ・ 伊目幼稚園 (細江町気賀3 2 0 7 番地の1) TEL:523-1197
- ・ 中川幼稚園 (細江町中川2 4 1 8 番地の2) TEL:523-1364
- ・ 中央幼稚園 (細江町気賀3 0 4 番地) TEL:523-0135
- ・ 高台幼稚園 (細江町中川7 1 7 2 番地の7 0 1) TEL:523-0879

(3) 私立幼稚園

- ・ 気賀幼稚園 (細江町気賀9 9 7 番地の1) TEL:522-0313

(4) 市立小学校

- ・ 気賀小学校 (細江町気賀1 1 5 2 9 番地の1) TEL:523-0158
- ・ 西気賀小学校 (細江町気賀9 9 9 4 番地の1) TEL:523-0142
- ・ 伊目小学校 (細江町気賀3 2 4 1 番地) TEL:523-0253
- ・ 中川小学校 (細江町中川2 5 5 3 番地) TEL:523-0431

(5) 市立中学校

- ・ 細江中学校 (細江町気賀7 3 0 0 番地の1) TEL:523-0166

(6) 図書館

- ・ 細江図書館 (細江町気賀4 5 7 9 番地の1) TEL:527-0185

(7) 主な文化・生涯学習施設

- ・ みをつくし文化センター (細江町気賀3 6 9 番地) TEL:523-3116
- ・ 姫街道と銅鐸の歴史民俗資料館 (細江町気賀1 0 1 5 番地の1) TEL:523-1456
- ・ 奥浜名湖田園空間博物館総合案内所 (細江町気賀4 5 8 5 番地) TEL:527-1120

(8) スポーツ施設

- ・ 細江総合グラウンド (細江町中川2 7 3 6 番地) TEL:522-1722
- ・ 細江総合体育センター (細江町中川2 7 3 6 番地) TEL:522-1722

(9) 観光施設

- ・ 気賀関所 (細江町気賀4 5 7 7 番地) TEL:523-2855
- ・ 国民宿舎奥浜名湖 (細江町気賀1 0 2 3 番地の1) TEL:522-1115

(10) 消防署

- ・ 浜松市消防局北消防署 (細江町三和2 1 7 3 番地の7) TEL:527-0119

(11) 警察署

- ・ 細江警察署 (細江町気賀4 6 4 0 番地) TEL:522-0110
- ・ 中川交番 (細江町中川9 6 0 番地の2 4) TEL:522-3422

10 協働センターの概要

(1) 協働センターの概要

名称	細江協働センター		
住所	浜松市浜名区細江町気賀 305 番地	電話番号	053-523-2903
施設	施設を持たない（北行政センター3階 まちづくり推進担当内）		

11 参照データ一覧

1 人口

浜松公式ホームページ > 市政 > 統計 > 統計情報 > 人口・世帯 > 区別・町字別世帯数人口一覧表
https://www.city.hamamatsu.shizuoka.jp/gyousei/library/1_jinkou-setai/005_kubetsu.html

2 年齢構成（3区分人口）

浜松公式ホームページ > 市政 > 統計 > 統計情報 > 人口・世帯 > 町字別・年齢別人口表
https://www.city.hamamatsu.shizuoka.jp/gyousei/library/1_jinkou-setai/007_nenreibetsu.html

（参考）将来推計人口

国立社会保障・人口問題研究所ホームページ>「日本の地域別将来推計人口（令和 5（2023）年推計）」
<https://www.ipss.go.jp/pp-shicyoson/shicyoson23/t-page.asp>

3 世帯数

浜松公式ホームページ > 市政 > 統計 > 統計情報 > 人口・世帯 > 区別・町字別世帯数人口一覧表
https://www.city.hamamatsu.shizuoka.jp/gyousei/library/1_jinkou-setai/005_kubetsu.html

4 自治会数

浜松市自治会連合会ホームページ > 各地域自治会連合会について > ○地域自治会連合会
北地域：<https://hamajitiren.jp/chiiki/kita.html>

5 小中学校と児童数

浜松公式ホームページ > 子育て・教育 > 教育 > 幼稚園・学校一覧 > 園児数・児童数・生徒数一覧
<https://www.city.hamamatsu.shizuoka.jp/sogo/you-gakkou/enjisu-ichiran.html>

6 指定避難場所

浜松市公式ホームページ > 消防・防災 > 防災 > 学ぶ！（災害に備える） > 緊急避難場所・避難所
<https://www.city.hamamatsu.shizuoka.jp/kiki/disaster/bousai/hinannjo.html>

7 主な施設

浜松市公式ホームページ > 目的から探す > 暮らしのガイド
<https://www.city.hamamatsu.shizuoka.jp/mokuteki/gaido/index.html>