三遠南信自動車道の概要

三遠南信自動車道は、長野県飯田市の中央自動車道を起点として、浜松市浜名区引佐町の新東名高速道路に至る延長約100kmの高規格幹線道路です。

平成31年の水窪佐久間道路の事業化により、国道152号の現道改良区間を含め、全線が事業化されました。

期待される整備効果

- ✓ 災害に強い安全・安心なネットワークの構築
- ✓ 医療サービスや救急医療の向上
- ✓ 移動時間の短縮による地域の連携強化・活性化

「三遠南信（さんえんなんしん）」とは

「三」は愛知県豊橋市を中心とする東三河地域、「遠」は静岡県浜松市を中心とする遠州地域、「南信」は長野県飯田市を中心とする南信州地域をそれぞれ示しています。

現道改良区間（浜松市）について

三遠南信自動車道は国が主となって整備を行う高規格道路ですが、平成25年12月26日に開催された社会資本整備審議会　道路分科会中部地方小委員会にて「三遠南信自動車道（水窪北～佐久間）」を対象とした計画段階評価の審議が行われ、**水窪北IC（仮称）～水窪IC（仮称）間は既存の現道を活用**する対応方針が示されました。

【ルートの考え方】 ※委員会配布資料より抜粋

① 佐久間市街地～水窪市街地を最短で連絡
② 災害時にも機能する信頼性の高い道路を確保
③ 地域との関連性を考慮し、既存集落へのアクセスを確保
④ 比較的安定した地盤である内帯側を通過するものとし、中央構造線からの離隔を確保

お問い合わせ先

浜松市
土木部 天竜土木整備事務所
三遠南信自動車道整備事務所

住所 〒431-4195　浜松市天竜区水窪町奥領家2980-1（浜松市水窪支所）
電話 053-982-0023　**e-mail** tn-doboku-sn@city.hamamatsu.shizuoka.jp

土木部公式YouTubeチャンネル
＼事業紹介動画も公開中／

● 現道改良区間以外の、国が整備する三遠南信自動車道に関することは国土交通省へお問い合わせください

令和8年3月

三遠南信自動車道 現道改良区間（浜松市）

一般国道152号（池島（いけじま）～大原（おおはら））

浜松市が進める三遠南信自動車道整備事業について

浜松市
土木部 天竜土木整備事務所 三遠南信自動車道整備事務所

一般国道152号（池島～大原）現道改良事業の概要

※本図に記載されている内容は令和8年1月現在のものです。今後の設計により変更することがあります。

位置図

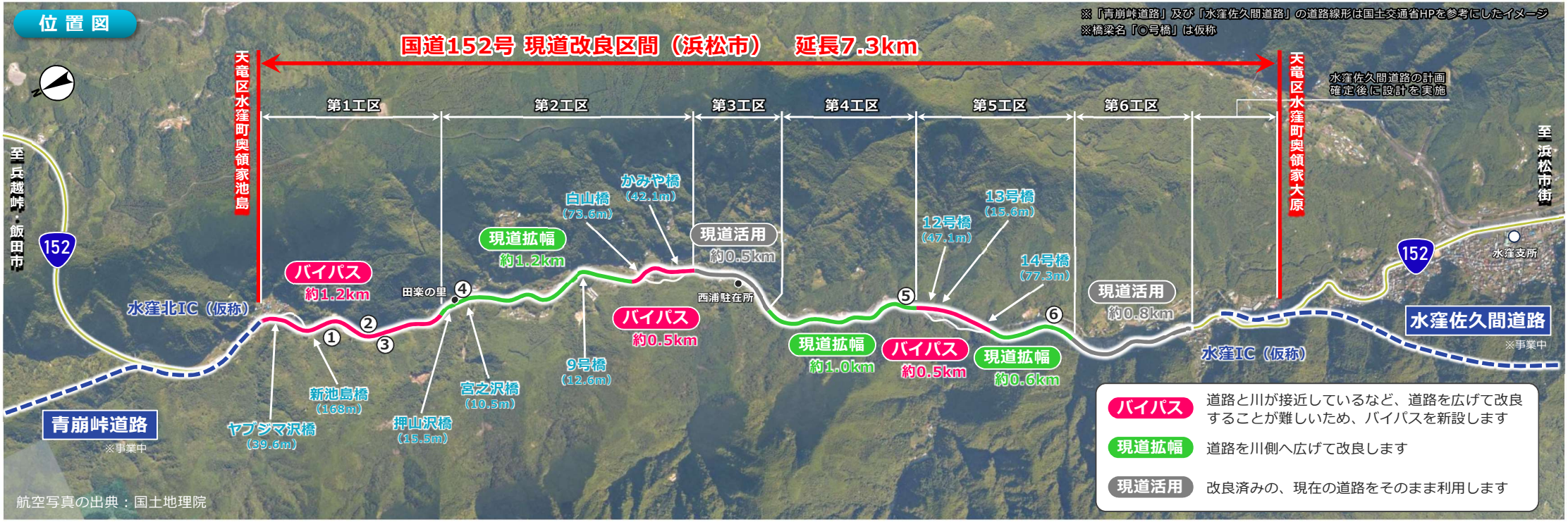

現場状況

※撮影箇所は位置図中の○囲みで表示　【令和7年9月撮影】

①第1工区バイパス区間（新池島橋）

③第1工区バイパス区間（嵩上げ）

⑤第5工区バイパス区間

②第1工区バイパス区間（高盛土）

④第2工区現道拡幅区間（宮之沢橋）

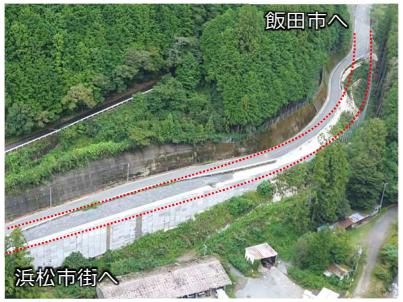

⑥第5工区現道拡幅区間

事業概要

施　行　者	浜松市
道　路　名	一般国道152号
道 路 規 格	第3種第2級
設 計 速 度	50km/h
計画交通量	4,200台/日
道 路 幅 員	8.0m（車道6.5m）
全体事業費	181.5億円
事 業 着 手	平成27年度

道路改良に合わせて道路斜面の防災対策も実施し、安全で快適に走行できる道路を整備します

標準横断図

【一般部】

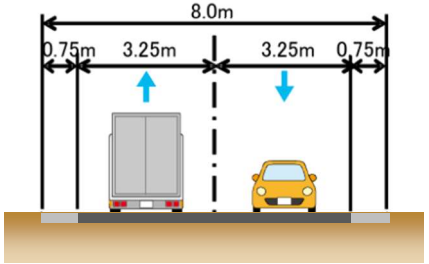
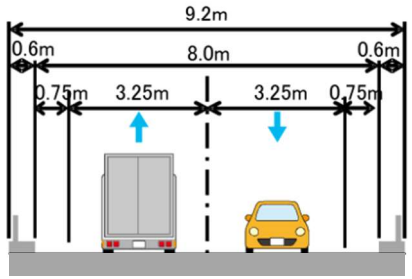
【橋梁部】