從太平洋到山區，自然條 件優異的地區

太平洋から山間地まで自然条件に恵まれた地

濱松市約略位於日本列島中央，面向太平洋。北邊有赤石山脈環抱，東邊有天龍川流淌，南邊是擁有廣大砂丘的遠州灘，西邊則是多種生物棲息的濱名湖。是個相異的環境包圍四方，自然景觀相當豐富的地區。山間推行以「天龍美林」著稱的林業，內陸的三方原台地和平原地帶則盛行栽種蔬果、花卉等。半鹹水湖濱名湖周邊推行鰻魚、食用鱉等養殖業，黑潮流過的遠州灘則有吻仔魚、虎河豚等漁獲。溫暖的氣候與豐富的水文，促進農林水產業的發展。

日本列島のほぼ中央、太平洋に面する場所に位置する浜松市。北には赤石山脈を抱き、東には天竜川が流れ、南には広大な砂丘を持つ遠州灘。西には多様な生物が住む浜名湖があり、四方を異なる環境で囲まれた自然豊かなエリアです。山間部では「天竜美林」で知られる林業が行われ、内陸の三方原台地や平野部では野菜やくだもの、花きづくりが盛んです。汽水湖である浜名湖周辺では、うなぎやスッポンの養殖、黒潮が流れる遠州灘では、シラス漁やトラフグ漁など、温暖な気候と豊かな水に恵まれた農林水産業が営まれています。

面積／寬

面積／幅

面積 1,558.04km²

寬 東西 東西 大約 およそ 52km／南北 南北 大約 およそ 73km

2014年4月1日現在

人口／戶數

人口／世帯数

人口 810,847人

戶數 322,755戸

2014年4月1日現在

日本市町村排行

全国市町村ランキング

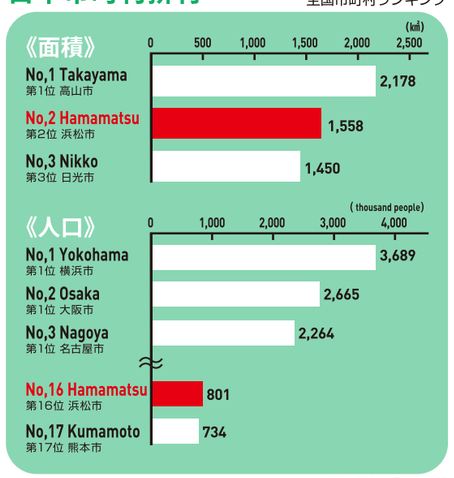

資料：2010年国勢調査

平均氣溫與降雨量

平均気温と降水量

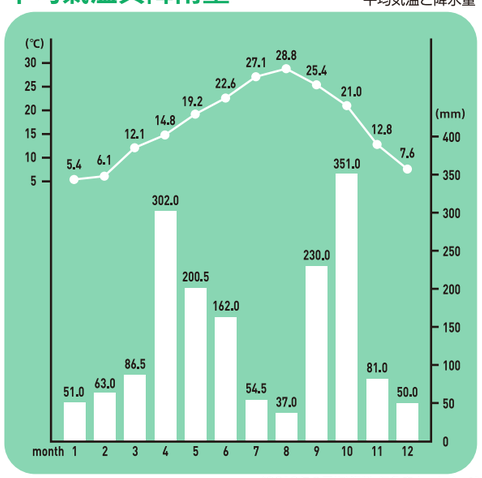

（2013年の平均）資料：気象庁ホームページ

交通方式

大阪 大阪 — NAGOYA 名古屋 — 中部國際機場 中部国際空港 — 濱松 浜松 — 富士山静岡機場 富士山静岡空港 — 東京 東京

大約 300km　大約 100km　大約 240km

▶從中部國際機場　接駁巴士　約 2 小時
中部国際空港より　シャトルバス　約 2 時間

▶從富士山静岡機場　接駁巴士　約 1 小時 30 分鐘
富士山静岡空港より　シャトルバス　約 1 時間 30 分

▶JR 東海道新幹線
JR 東海道新幹線　從東京　約 1 小時 30 分鐘（HIKARI）
JR 東海道新幹線　從大阪　約 2 小時（HIKARI）
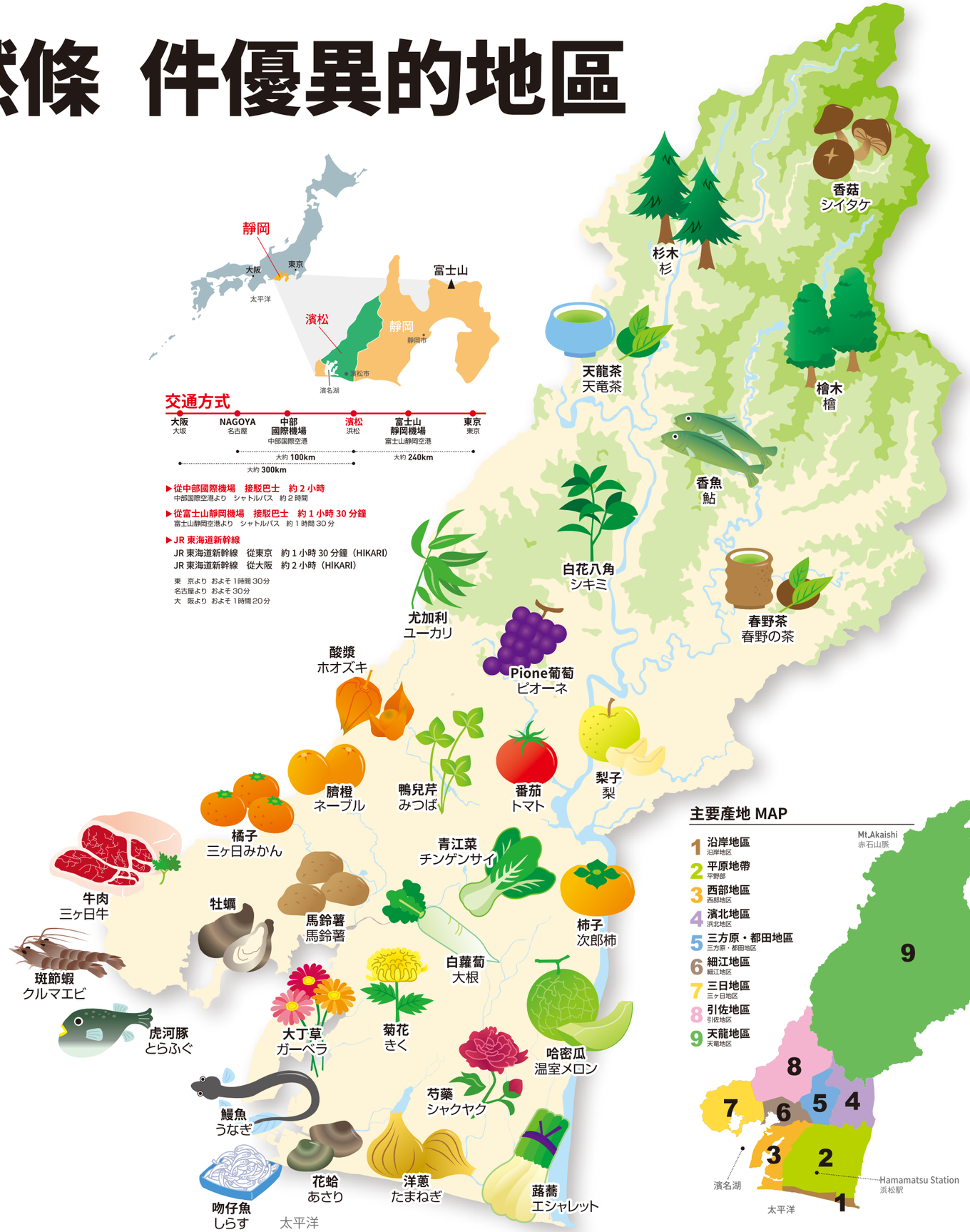
東　京より　およそ 1時間 30分
名古屋より　およそ 30分
大　阪より　およそ 1時間 20分