

第13節 景観

事業実施区域及びその周辺には、主要な眺望点及び景観資源が存在し、なおかつ事業実施区域は県立自然公園を通過するため、工事の実施（工事施工ヤードの設置、工事用道路等の設置）及び土地又は工作物の存在及び供用（道路（地表式、嵩上式）の存在）に係る主要な眺望景観への影響が考えられることから、景観の調査、予測及び評価を行いました。

13.1. 工事施工ヤードの設置、工事用道路等の設置及び道路（地表式、嵩上式）の存在に係る景観

(1) 調査

1) 調査の手法

① 調査した情報

(a) 主要な眺望点の状況

主要な眺望点の状況について調査しました。

(b) 景観資源の状況

景観資源の状況について調査しました。

(c) 主要な眺望景観の状況

主要な眺望点からの景観資源を眺望する景観の状況について調査しました。

② 調査の手法

調査は、既存資料調査、現地調査により行いました。既存資料を表 11-13-1(1)～(2)に示します。主要な眺望点の状況、景観資源の状況については、既存の文献資料等により把握しました。また、主要な眺望景観の状況については、写真撮影により視覚的に把握しました。

表 11-13-1(1) 既存資料一覧

資料名	発行年 (閲覧年月)	発行者等
雨生山ふしぎ発見コース	(令和 8 年 3 月時点)	新城市産業・立地部観光課ホームページ
北区直虎ビューポイント	(令和 8 年 3 月時点)	浜松市ホームページ
奥浜名自然休養林 奥浜名自然歩道ハイキングガイド	(令和 8 年 3 月時点)	浜松市ホームページ
スポット 自然を浴びる・名所を訪ねる・歴史を感じる	(令和 8 年 3 月時点)	三ヶ日観光協会ホームページ
湖西連峰ハイキングマップ	(令和 8 年 3 月時点)	湖西・新居観光協会ホームページ
浜松市歴史的風致維持向上計画	令和 4 年 3 月	浜松市

表 11-13-1(2) 既存資料一覧

資料名	発行年 (閲覧年月)	発行者等
しずおか文化財ナビ 名勝第 1 回～ 第 20 回 (昭和 63 年度～平成 19 年 度) 都市景観賞受賞地区	(令和 8 年 3 月時点)	静岡県ホームページ
遠江八景	平成 26 年 3 月	静岡県文化・観光部 交 流政策課
令和 5 年度 浜松地域遺産 (浜松市 認定文化財) の概要	(令和 8 年 3 月時点)	浜松市地域遺産センタ ー・浜松市文化財課
静岡県の文化財調査報告書 第 72 集「静岡県の文化的景観総合調査 報告書」	(令和 8 年 3 月時点)	静岡県スポーツ・文化観 光部文化局文化財課
第 3 回自然環境保全基礎調査 自 然環境情報図	平成元年	環境庁
湖西市文化施設・観光施設 (観光ス ポット) 名所・旧跡	(令和 8 年 3 月時点)	湖西市ホームページ
観光スポット・施設	(令和 8 年 3 月時点)	湖西・新居観光協会ホー ムページ

③ 調査地域

事業実施区域及びその端部から 3km 程度の範囲を目安とし、その範囲において主要な眺望点が分布する地域としました。

④ 調査地点

主要な眺望点及び景観資源の分布、視覚的關係及び対象道路の位置等を踏まえ、主要な眺望景観の変化が生じると想定される地点を設定しました。

調査地点を表 11-13-2(1)～(2)及び図 11-13-1 に示します。

表 11-13-2(1) 景観の調査地点（主要な眺望点）

No.	名称	概要	事業実施区域 までの距離※
1	高山ふれあいの森 展望台（みかんの 丘景観展望所）	高山ふれあいの森の山頂部にある展望台です。周囲にはベンチと浜名湖環境憲章のモニュメントが設置されています。展望台からは360°見渡すことができ、みかん園と浜名湖の景観を眺めることができます。	約2.3km
2	沖の瀬御殿	浜名湖（猪鼻湖）北岸に位置し、岬の先から浜名湖とその向こうに沈む夕日を見ることができます。	約2.7km
3	瀬戸夜雨	浜名湖周辺の歴史的・文学的・美術的背景を持つ景観を集めた「遠江八景」の一つです。国道310号の瀬戸橋のたもとに位置します。岬の先端の小島とその向こうに浜名湖を見ることができます。	約2.4km
4	富士見岩	湖西連峰ハイキングコース上にある眺望点です。岩の東側から、空気が澄んでいれば富士山や南アルプスが眺望でき、また、南側からは浜名湖や太平洋が望むことができます。	約2.7km
5	大知波峠廃寺跡	湖西連峰ハイキングコース上にある眺望点です。平安時代に栄えた寺院の跡地で、浜名湖を一望できます。	約3.1km
6	雨やどり岩	湖西連峰ハイキングコース上にある眺望点です。岩の上に登ると浜名湖や太平洋、三河地方が一望できます。	約2.1km
7	神石山	湖西連峰ハイキングコース上にある眺望点です。愛知県豊橋市との県境に位置し、山頂からは湖西ののどかな風景を眺めることができます。	約1.7km
8	ラクダ岩	湖西連峰ハイキングコース上にある眺望点です。岩の上から浜名湖を望むことができます。	約1.2km
9	仏岩	湖西連峰ハイキングコース上にある眺望点です。浜名湖方面を眺めることができます。	約0.5km
10	嵩山	湖西連峰ハイキングコース上にある眺望点で、嵩山の頂上に位置します。山頂を示す看板とベンチが設置されており、浜名湖、三河、遠州灘の三方を見渡すことができます。	約0.2km
11	神座古墳群	湖西連峰ハイキングコース上にある眺望点です。約1400年前に作られた古墳群で、登山道上に古墳が点在し、古墳がある箇所には看板が設置されています。西に嵩山を仰ぎ見ることができるほか、東に入出太田川の平野や浜名湖を望むことができます。	約0.3km
12	雨生山ふしぎ発見 コース眺望点	雨生山山頂への登山コース上にある眺望点です。浜名湖や三ヶ日町のみかん畑など広々とした眺望を望むことができます。	約1.8km
13	雨生山	雨生山の山頂から浜名湖を望む眺望点です。浜名湖方面と豊橋方面の眺望が開けています。	約2.0km
14	大福寺	静岡県指定の名勝である大福寺庭園を見渡せる眺望点です。池を周遊する遊歩道やベンチが整備されています。	約0km
15	千頭峰城跡駐車場	三ヶ日町釣地区のみかん畑を一望できる眺望点です。千頭峰城跡見学用の駐車場となっています。	約1.1km

※事業実施区域までの距離：最も近接している事業実施区域（地表式、嵩上式の区域）までの距離を示します。

表 11-13-2(2) 景観の調査地点（主要な眺望点）

No.	名称	概要	事業実施区域までの距離※
16	摩訶耶寺	静岡県指定の名勝である摩訶耶寺庭園を見渡せる眺望点です。池を周遊する遊歩道やベンチが整備されています。	約 0.9km
17	津島神社	摩訶耶寺の裏手の高台にある神社で、参道から摩訶耶寺庭園及び三ヶ日町釣地区のみかん畑の景観を一望できます。	約 0.9km
18	乎那の峯	乎那の峯への登り口の階段から、三ヶ日町鶴代地区のみかん畑が一望できます。	約 1.4km
19	JA 三ヶ日ふれあい広場	みかん畑の上部に位置する広場で、東屋やベンチが設置されています。三ヶ日町日比沢地区のみかん畑を一望できる眺望点です。	約 0.1km
20	白山神社	白山神社の駐車場から、三ヶ日町上尾奈地区のみかん畑が一望できます。	約 0.2km
21	才の神宿場の景観	集落の北東側の入口付近から、文化的景観である「才の神宿場の景観」を眺めることのできる眺望点です。	約 1.5km

※事業実施区域までの距離：最も近接している事業実施区域（地表式、嵩上式の区域）までの距離を示します。

⑤ 調査期間等

既存資料調査の調査期間等は、最新のものを入手可能な時期としました。

現地調査の調査期間等は、主要な眺望点の利用状況（利用時期、利用時間帯等）、景観資源の自然特性（見どころとなる時期等）を考慮し、主要な眺望景観が当該地域において代表的なものとなる期間、時期及び時間帯としました。

現地調査の調査期間等を表 11-13-3(1)～(2)に示します。

表 11-13-3(1) 調査時期

No	主要な眺望点	視対象	調査期間
1	高山ふれあいの森展望台 (みかんの丘景観展望所)	浜名湖・猪鼻湖	秋季：令和2年11月26日 冬季：令和3年2月5日 春季：令和3年4月22日 夏季：令和3年8月11日
		みかん畑	春季：令和4年5月18日 秋季：令和4年11月16日
2	沖の瀬御殿	浜名湖	秋季：令和2年11月27日 冬季：令和3年2月5日
3	瀬戸夜雨	浜名湖 (猪鼻湖神社)	春季：令和3年5月23日 夏季：令和3年8月11日
4	富士見岩	浜名湖	秋季：令和2年11月26日 冬季：令和3年2月10日 春季：令和3年5月23日 夏季：令和3年8月26日
		みかん畑	秋季：令和2年11月26日 春季：令和3年5月23日
5	大知波峠廃寺跡	浜名湖	秋季：令和2年11月26日 冬季：令和3年2月10日 春季：令和3年5月23日 夏季：令和3年8月26日
6	雨やどり岩	浜名湖	秋季：令和2年11月26日 冬季：令和3年2月10日
7	神石山	浜名湖	春季：令和3年5月23日 夏季：令和3年8月11日
8	ラクダ岩	浜名湖	秋季：令和2年11月26日 冬季：令和3年2月10日
9	仏岩	浜名湖	春季：令和3年4月22日 夏季：令和3年8月11日
10	嵩山	浜名湖	秋季：令和2年11月26日 冬季：令和3年2月5日 春季：令和3年4月22日 夏季：令和3年8月11日
11	神座古墳群	浜名湖	秋季：令和2年11月26日 冬季：令和3年2月4日 春季：令和3年4月22日 夏季：令和3年8月11日
12	雨生山ふしぎ発見コース眺望点	浜名湖	秋季：令和2年11月26日 冬季：令和3年2月10日
13	雨生山	浜名湖	春季：令和3年4月22日 夏季：令和3年8月11日

表 11-13-3(2) 調査時期

No	主要な眺望点	視対象	調査期間
14	大福寺	大福寺庭園	秋季：令和4年9月21日
15	千頭峰城跡駐車場	みかん畑	春季：令和4年5月18日 秋季：令和4年11月16日
16	摩訶耶寺	摩訶耶寺庭園	秋季：令和4年9月21日
17	津島神社	摩訶耶寺庭園、 みかん畑	春季：令和4年5月18日 秋季：令和4年11月16日
18	乎那の峯	みかん畑	
19	JA 三ヶ日ふれあい広場	みかん畑	
20	白山神社	みかん畑	
21	才の神宿場の景観	才の神宿場の景観	秋季：令和4年11月17日

2) 調査の結果

① 主要な眺望点の状況

主要な眺望点の状況を表 11-13-4 に、位置を図 11-13-1 に示します。

表 11-13-4 主要な眺望点の状況

区分	No	主要な眺望点	眺望高さ	視対象	利用時期・ 時間帯
主要な眺望点	1	高山ふれあいの森展望台 (みかんの丘景観展望所)	約 260m	浜名湖・猪鼻湖、 みかん畑	—
	2	沖の瀬御殿	約 1m	浜名湖	—
	3	瀬戸夜雨	約 2m	浜名湖 (猪鼻湖神社)	—
	4	富士見岩	約 408m	浜名湖、みかん畑	—
	5	大知波峠廃寺跡	約 310m	浜名湖	—
	6	雨やどり岩	約 314m	浜名湖	—
	7	神石山	約 303m	浜名湖	—
	8	ラクダ岩	約 193m	浜名湖	—
	9	仏岩	約 200m	浜名湖	—
	10	嵩山	約 168m	浜名湖	—
	11	神座古墳群	約 86m	浜名湖	—
	12	雨生山ふしぎ発見コース眺望点	約 300m	浜名湖	—
	13	雨生山	約 306m	浜名湖	—
	14	大福寺	約 54m	大福寺庭園	9:00~17:00 不定休
	15	千頭峰城跡駐車場	約 66m	みかん畑	—
	16	摩訶耶寺	約 18m	摩訶耶寺庭園	9:00~16:30
	17	津島神社	約 26m	摩訶耶寺庭園、 みかん畑	—
	18	乎那の峯	約 76m	みかん畑	—
	19	JA 三ヶ日ふれあい広場	約 49m	みかん畑	—
	20	白山神社	約 34m	みかん畑	—
	21	才の神宿場の景観	約 62m	才の神宿場の景観	—

② 景観資源の状況

調査区域における景観資源の状況を表 11-13-5(1)～(5)に、位置を図 11-13-2 に示します。

主要な眺望点から対象道路等を含む眺望視野の中に視認できる景観資源としては、浜名湖があります。また、地域独自の景観を形成する歴史的、文化的景観資源として、寺院や庭園、みかん畑が広がる丘陵地等が分布する他、歴史的風致を構成する建造物として、「みかん畑の栽培に関する建造物」等が存在します。

表 11-13-5(1) 景観資源の状況

No	名称	自然特性等	写真
A	浜名湖	浜名湖は静岡県指定の名勝であり、汽水湖としては太平洋側最大の湖です。猪鼻湖・庄内半島など内湖や岬が複雑な溺れ谷地形を形成しています。遠州灘とは異なる静かな湖面に、背後の山々がのびやかに広がる景観となっています。	
B	みかん畑	三ヶ日町一帯の日当たりの良いならかな傾斜地に広がるみかん畑の景観です。眼下に浜名湖を臨むことができ、浜名湖と一体となった良好な景観を形成しています。	
C	才の神宿場	「浜松市地域遺産認定制度実施要綱」に基づき認定された民家が立ち並ぶ宿場町の文化的景観です。集落内には、「平山の才の神」と書かれた説明看板が設置されています。	
D	開墾記念碑	「みかんの顕彰に関する建造物」であり、昭和 16 年に竣工した開墾事業を記念して建立された石碑です。	
E	共開園記念碑	「みかんの顕彰に関する建造物」であり、大規模干拓の完了を記念して建立された石碑です。	

表 11-13-5(2) 景観資源の状況

No	名称	自然特性等	写真
F	大福寺庭園	高野山真言宗の寺院で摩訶耶寺と並ぶ古寺です。境内には、江戸時代に再建されたとされる本堂や客殿、六角堂など、多くの建物が残ります。	
G	旧三ヶ日小学校 大福地分教場	「みかんの顕彰に関する建造物」です。現在は、三ヶ日みかんの歴史や栽培方法などを展示し、みかんや農業に関する講座を行う「みかんの里資料館」として活用されています。	
H	千頭峯城跡	摩訶耶寺の背後の千頭峯に築かれた城跡であり、かつては要衝の地でした。	
I	三ヶ日時計台	「みかんの生産・出荷などに関する建造物」です。昭和5年建立の銘が刻まれています。農作業のため通行する農家が時間を確認します。	
J	摩訶耶寺庭園	奈良時代開基の古寺で、平安時代末に現在地へ移転しました。	
K	奥平山振興会館	「みかんの生産・出荷などに関する建造物」です。作業場と倉庫を兼用する集会施設として用いられていました。現在でもみかん農家の各種会合に利用されています。	

表 11-13-5(3) 景観資源の状況

No	名称	自然特性等	写真
L	山田弥右衛門家墓所	「みかんの顕彰に関する建造物」です。三ヶ日の地にみかんを持ち込んだ「山田弥右衛門」のものと伝えられる墓所です。	
M	加藤権兵衛家墓所	「みかんの顕彰に関する建造物」であり、温州みかんを三ヶ日に持ち込んだ「加藤権兵衛」家の墓所です。	
N	初生衣神社	古式の織具一式を所蔵している織殿が三ヶ日町の指定文化財に指定されています。	
O	浜名惣社神明宮本殿	三ヶ日みかんの普及啓発に関わる建造物です。本殿が古い建築様式で、重要文化財に指定されています。伊勢神宮にみかんの献納をするための三ヶ日みかん献納祭が行われています。	
P	柑橘頌徳碑	「みかんの顕彰に関する建造物」であり、三ヶ日みかんの発展に尽くした3大恩人「山田弥右衛門」、「加藤権兵衛」、「中川宗太郎」の偉業を後世に残すため建立された石碑です。	
Q	みかん工房	「三ヶ日みかんの栽培に関連する活動」に関わる建造物です。みかんやその加工品が販売されている常設店舗でしたが、2022年5月に閉店しました。	-

表 11-13-5(4) 景観資源の状況

No	名称	自然特性等	写真
R	三ヶ日町立図書館とみかん畑	周囲の緑豊かな自然環境に適切に収まり、ユニバーサルデザインにも配慮された建造物として、第13回(平成12年度)の静岡県都市景観賞の優秀賞を受賞しています。	
S	三ヶ日町農協柑橋選果場	「みかんの生産・出荷などに関する建造物」です。三ヶ日町農協会館の西に位置し国道301号に南面して建っています。農家から運び込まれたみかんの箱詰めが行われています。	
T	三ヶ日町農協会館	「みかんの生産・出荷などに関する建造物」です。三ヶ日町農協本館として現在も用いられています。建物に付属した三ヶ日みかんのモニュメントがアイストップとなっています。	
U	JA みっかび特産品直売所	「三ヶ日みかんの栽培に関連する活動」に関わる建造物です。みかんやその加工品が販売されている常設店舗です。	
V	つづさき観光みかん直売所	「三ヶ日みかんの栽培に関連する活動」に関わる建造物です。みかんの収穫時期のみ営業している臨時の産地直売所です。	
W	開拓記念碑	「みかんの顕彰に関する建造物」であり、県営開拓パイロット事業の竣工を記念して事業地内に建立された石碑です。	

表 11-13-5(5) 景観資源の状況

No	名称	自然特性等	写真
X	高平農園直売所	「三ヶ日みかんの栽培に関連する活動」に関わる建造物です。みかんの収穫時期のみ営業している臨時の産地直売所です(調査実施年は営業の予定がありませんでした)。	-
Y	マルウ外山農園	「三ヶ日みかんの栽培に関連する活動」に関わる建造物です。みかんの収穫時期のみ営業している臨時の産地直売所です。	
Z	みかん型観光トイレ	「三ヶ日みかんの普及啓発」に関わる建造物です。三ヶ日町がみかんの里であることを周知するものとして設置されました。三ヶ日町内の幹線道路を通る際のアイストップとなっているとともに、フォトスポットとして親しまれています。	
AA	カネカみかん狩り園	「三ヶ日みかんの栽培に関連する活動」に関わる建造物です。みかんの収穫時期のみ営業している臨時の産地直売所とみかん狩り園があります。	
AB	瀬戸夜雨	浜名湖周辺の歴史的・文学的・美術的背景を持つ景観を集めた「遠江八景」の一つです。獅子岩と呼ばれる岩場に猪鼻湖神社が建てられています。	
AC	浜名湖西岸の船が並ぶ景観	湖岸には小漁船が繫留され、船着場に接して出荷作業を行う小屋が立ち並ぶ景観です。沖合にはカキ・ノリの柵や筏が浮かびます。	

③ 主要な眺望景観の状況

主要な眺望景観の概要を表 11-13-6(1)～(2)に、主要な眺望景観の状況を表 11-13-7(1)～(23)に示します。

表 11-13-6(1) 主要な眺望景観の概要

区分	No	主要な眺望点	主要な眺望景観の状況	対象道路の視認性*
主要な眺望点	1	高山ふれあいの森展望台（みかんの丘景観展望所）	主要な眺望点からは、対象道路の方向に景観資源である浜名湖が展望できますが、対象道路は視認できません。	×
			主要な眺望点からは、対象道路の方向に景観資源であるみかん畑が展望できます。対象道路が視認されます。	○
	2	沖の瀬御殿	主要な眺望点からは、対象道路の方向に景観資源である浜名湖が展望できますが、対象道路は視認できません。	×
	3	瀬戸夜雨	主要な眺望点からは、対象道路の方向に景観資源である浜名湖が展望できますが、対象道路は視認できません。	×
	4	富士見岩	主要な眺望点からは、対象道路の方向に景観資源である浜名湖が展望できます。対象道路が視認されます。	○
			主要な眺望点からは、対象道路の方向に景観資源であるみかん畑が展望できます。対象道路が視認されます。	○
	5	大知波峠廃寺跡	主要な眺望点からは、対象道路の方向に景観資源である浜名湖が展望できます。対象道路が視認されます。	○
	6	雨やどり岩	主要な眺望点からは、対象道路の方向に景観資源である浜名湖が展望できますが、対象道路は視認できません。	×
	7	神石山	主要な眺望点からは、対象道路の方向に景観資源である浜名湖が展望できます。対象道路が視認されます。	○
	8	ラクダ岩	主要な眺望点からは、対象道路の方向に景観資源である浜名湖が展望できます。対象道路が視認されます。	○
	9	仏岩	主要な眺望点からは、対象道路の方向に景観資源である浜名湖が展望できますが、対象道路は視認できません。	×
	10	嵩山	主要な眺望点からは、対象道路の方向に景観資源である浜名湖が展望できますが、対象道路は視認できません。	×
	11	神座古墳群	主要な眺望点からは、対象道路の方向に景観資源である浜名湖が展望できます。対象道路が視認されます。	○
12	雨生山ふしぎ発見コース眺望点	主要な眺望点からは、対象道路の方向に景観資源である浜名湖が展望できます。対象道路が視認されます。	○	
13	雨生山	主要な眺望点からは、対象道路の方向に景観資源である浜名湖が展望できます。対象道路が視認されます。	○	

表 11-13-6 (2) 主要な眺望景観の概要

区分	No	主要な眺望点	主要な眺望景観の状況	対象道路の視認性※
主要な眺望点	14	大福寺	主要な眺望点からは、対象道路の方向に景観資源である大福寺庭園が展望できますが、対象道路は視認できません。	×
	15	千頭峰城跡駐車場	主要な眺望点からは、対象道路の方向に景観資源であるみかん畑が展望できます。対象道路が視認されます。	○
	16	摩訶耶寺	主要な眺望点からは、対象道路の方向に景観資源である摩訶耶寺庭園が展望できますが、対象道路は視認できません。	×
	17	津島神社	主要な眺望点からは、対象道路の方向に景観資源である摩訶耶寺庭園やみかん畑が展望できますが、対象道路は視認できません。	×
	18	平那の峯	主要な眺望点からは、対象道路の方向に景観資源であるみかん畑が展望できますが、対象道路は視認できません。	×
	19	JA 三ヶ日ふれあい広場	主要な眺望点からは、対象道路の方向に景観資源であるみかん畑が展望できます。対象道路が視認されます。	○
	20	白山神社	主要な眺望点から対象道路の方向は、景観資源であるみかん畑が展望できますが、対象道路は視認できません。	×
	21	才の神宿場の景観	主要な眺望点からは、対象道路の方向に景観資源である才の神宿場の景観が展望できますが、対象道路は視認できません。	×

※対象道路の視認性 ○：視認できる ×：視認できない

表 11-13-7(1) 主要な眺望景観の状況 高山ふれあいの森展望台（みかんの丘景観展望所）

<p>調査地点名</p>	<p>高山ふれあいの森展望台（みかんの丘景観展望所）</p>			
<p>主要な眺望点の概要</p>	<p>高山ふれあいの森の山頂部にある展望台です。周囲にはベンチと浜名湖環境憲章の Monument が設置されています。 展望台からは 360° 見渡すことができ、みかん園と浜名湖の景観を眺めることができます。</p>			
<p>主要な眺望景観の概要</p>	<p>対象道路の方向に景観資源である浜名湖が展望できます。 浜名湖の眺望の奥に対象道路が位置しますが、約 5km の離隔があり、また、大部分がトンネル区間であるため、視認できません。</p>			
<p>主要な眺望点の位置</p>	<p>眺望景観の状況</p>			
	<p>秋季</p>	<p>冬季</p>		
	<p>撮影日：令和 2 年 11 月 26 日</p>	<p>撮影日：令和 3 年 2 月 5 日</p>		
	<p>春季</p>	<p>夏季</p>		
	<p>撮影日：令和 3 年 4 月 22 日</p>	<p>撮影日：令和 3 年 8 月 11 日</p>		

表 11-13-7(2) 主要な眺望景観の状況 高山ふれあいの森展望台（みかんの丘景観展望所）




調査地点名	高山ふれあいの森展望台（みかんの丘景観展望所）	
主要な眺望点の概要	眺望景観の状況	
<p>高山ふれあいの森の山頂部にある展望台です。周囲にはベンチと浜名湖環境憲章のモニュメントが設置されています。 展望台からは 360° 見渡すことができ、みかん園と浜名湖の景観を眺めることができます。</p>	<p>春季</p>  <p>撮影日：令和4年5月18日</p>	
主要な眺望景観の概要	<p>秋季</p>  <p>撮影日：令和4年11月16日</p>	
<p>対象道路の方向に景観資源であるみかん畑が展望できます。 展望台の位置する丘陵地に広がるあるみかん畑は、手前の木々や尾根に遮られて視認できませんが、西方向、約3km先の丘陵地斜面に分布するみかん畑をはるかに展望することができます。対象道路が視認されます。</p>		
主要な眺望点の位置		
 <p>凡例 都市計画対象道路事業実施区域 みかん畑</p>		

表 11-13-7(3) 主要な眺望景観の状況 沖の瀬御殿

調査地点名	沖の瀬御殿		
主要な眺望点の概要	眺望景観の状況		
主要な眺望景観の概要	<p>浜名湖(猪鼻湖)北岸に位置し、岬の先から浜名湖とその向こうに沈む夕日を見ることができます。</p>		
主要な眺望点の位置	<p>対象道路の方向に景観資源である浜名湖が展望できます。南西方向の対岸の奥に対象道路が位置しますが、大部分がトンネル区間であり、視認できません。土工や橋梁区間についても、手前の板築山等の丘陵に遮られて視認できません。</p>		
	<p>秋季</p> <p>撮影日:令和2年11月27日</p>	<p>冬季</p> <p>撮影日:令和3年2月5日</p>	<p>春季</p> <p>撮影日:令和3年5月23日</p>
	<p>夏季</p> <p>撮影日:令和3年8月11日</p>		

表 11-13-7(4) 主要な眺望景観の状況 瀬戸夜雨

調査地点名	瀬戸夜雨		
主要な眺望点の概要	眺望景観の状況		
主要な眺望景観の概要	浜名湖周辺の歴史的・文学的・美術的背景を持つ景観を集めた「遠江八景」の一つです。国道310号の瀬戸橋のたもとに位置します。岬の先端の小島とその向こうに浜名湖を見ることができます。	秋季	冬季
主要な眺望点の位置	対象道路の方向に景観資源である浜名湖が展望できます。北方向の対岸の奥に対象道路が位置しますが、約5kmの離隔があり、また、対岸に位置する建築物に遮られ、視認できません。		
 <p>写真撮影地点及び撮影方向</p> <p>凡例  都市計画対象道路事業実施区域  浜名湖</p>		春季	夏季
			
		撮影日:令和2年11月27日	撮影日:令和3年2月5日
		撮影日:令和3年5月23日	撮影日:令和3年8月11日

表 11-13-7(5) 主要な眺望景観の状況 富士見岩





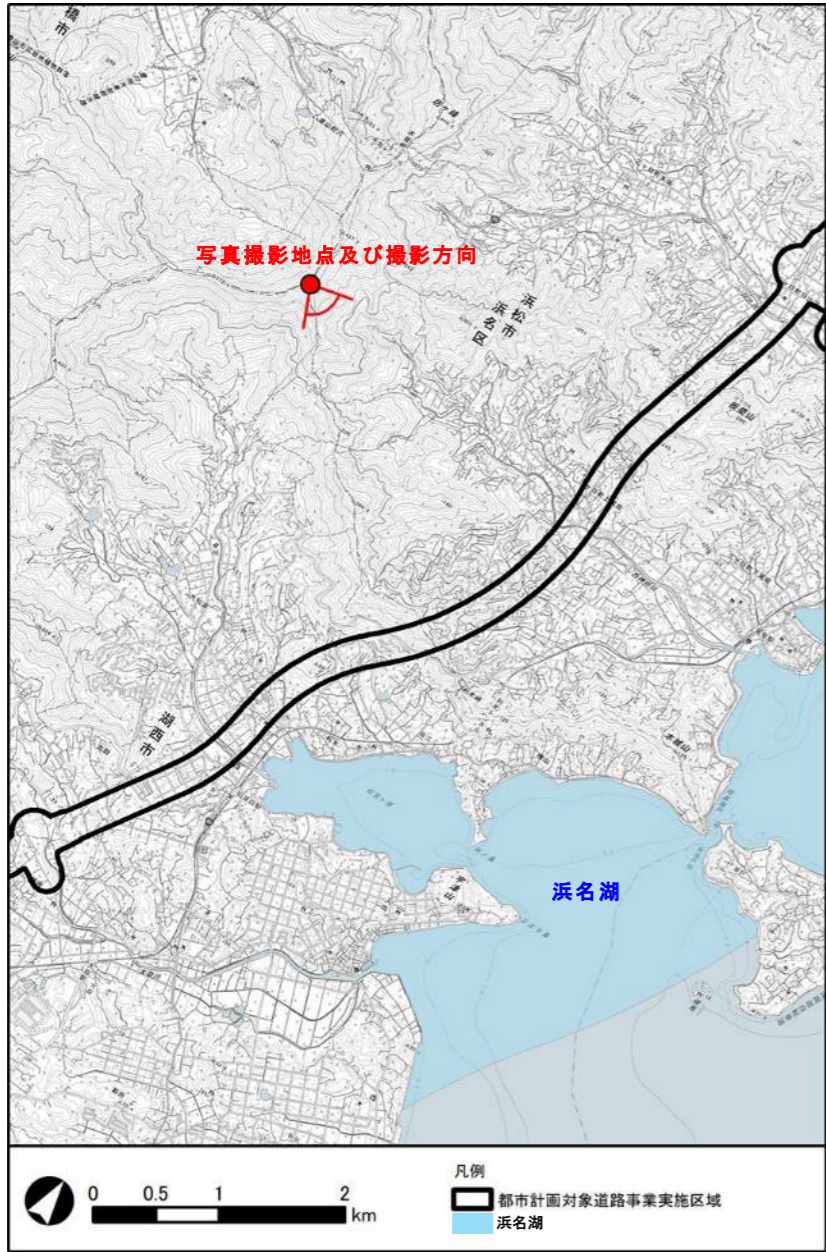
調査地点名	富士見岩		
主要な眺望点の概要	眺望景観の状況		
湖西連峰ハイキングコース上にある眺望点です。岩の東側から、空気が澄んでいれば富士山や南アルプスが眺望でき、また、南側からは浜名湖や太平洋が望むことができます。	<p>秋季</p>  <p>撮影日:令和2年11月26日</p>		
主要な眺望景観の概要	<p>冬季</p>  <p>撮影日:令和3年2月10日</p>		
対象道路の方向に景観資源である浜名湖が展望できます。浜名湖の手前の対象道路は、大部分がトンネル区間であり視認できません。浜名湖の主要な眺望方向ではありませんが、南方向に対象道路が視認されます。	<p>春季</p>  <p>撮影日:令和3年4月22日</p>		
主要な眺望点の位置	<p>夏季</p>  <p>撮影日:令和3年8月26日</p>		
			

表 11-13-7(6) 主要な眺望景観の状況 富士見岩

調査地点名	富士見岩	
主要な眺望点の概要	眺望景観の状況	
湖西連峰ハイキングコース上にある眺望点です。岩の東側から、空気が澄んでいれば富士山や南アルプスが眺望でき、また、南側からは浜名湖や太平洋が望むことができます。	<p>秋季</p>  <p>撮影日：令和2年11月26日</p>	
主要な眺望景観の概要	<p>春季</p>  <p>撮影日：令和3年5月23日</p>	
対象道路の方向に景観資源であるみかん畑が展望できます。みかん畑を展望する方向では、北西の約3.6km先に対象道路が位置し、視認されます。		
主要な眺望点の位置		
		

表 11-13-7(7) 主要な眺望景観の状況 大知波峠廃寺跡





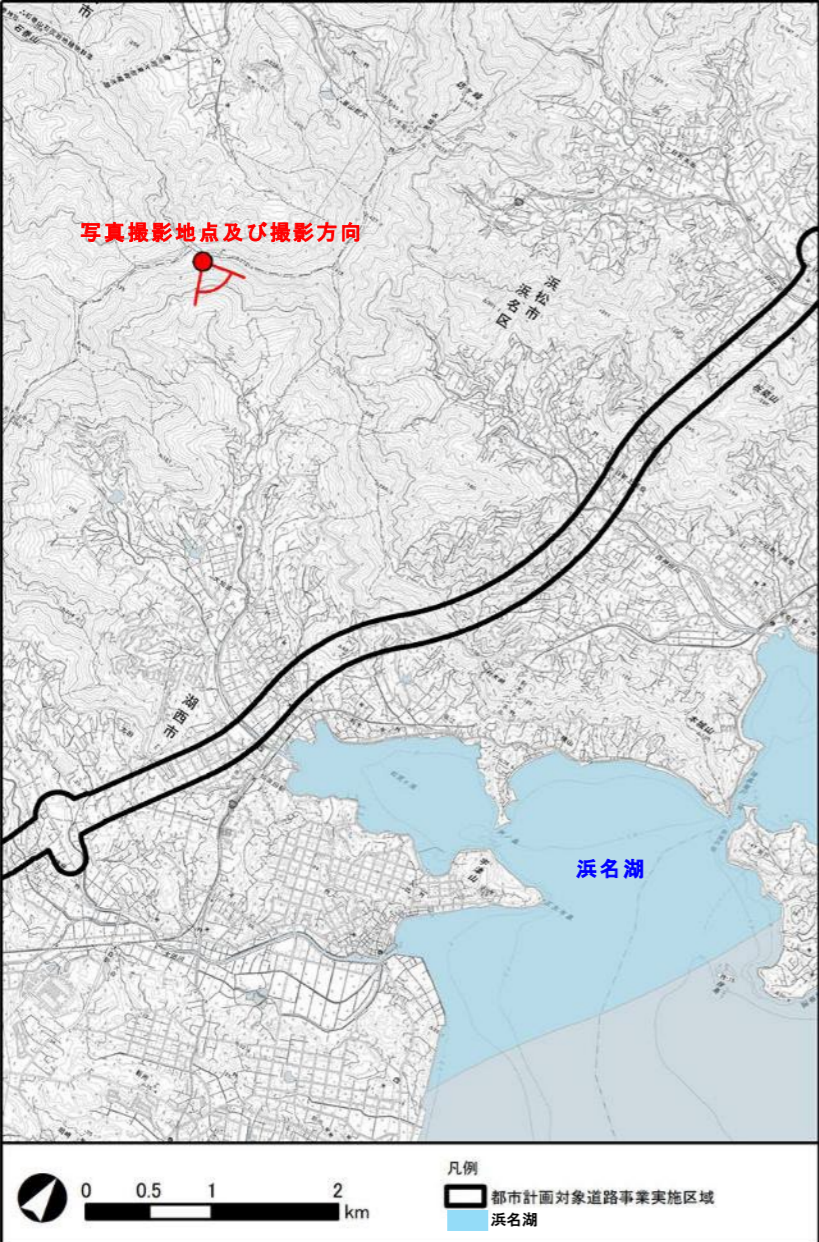
調査地点名	大知波峠廃寺跡		
主要な眺望点の概要	眺望景観の状況		
主要な眺望景観の概要	湖西連峰ハイキングコース上にある眺望点です。平安時代に栄えた寺院の跡地で、浜名湖を一望できます。	<p>秋季</p>  <p>撮影日:令和2年11月26日</p>	<p>冬季</p>  <p>撮影日:令和3年2月10日</p>
主要な眺望点の位置	対象道路の方向に景観資源である浜名湖が展望できます。浜名湖の手前に対象道路が位置し、視認されます。	<p>春季</p>  <p>撮影日:令和3年5月23日</p>	<p>夏季</p>  <p>撮影日:令和3年8月26日</p>
			

表 11-13-7(8) 主要な眺望景観の状況 雨やどり岩





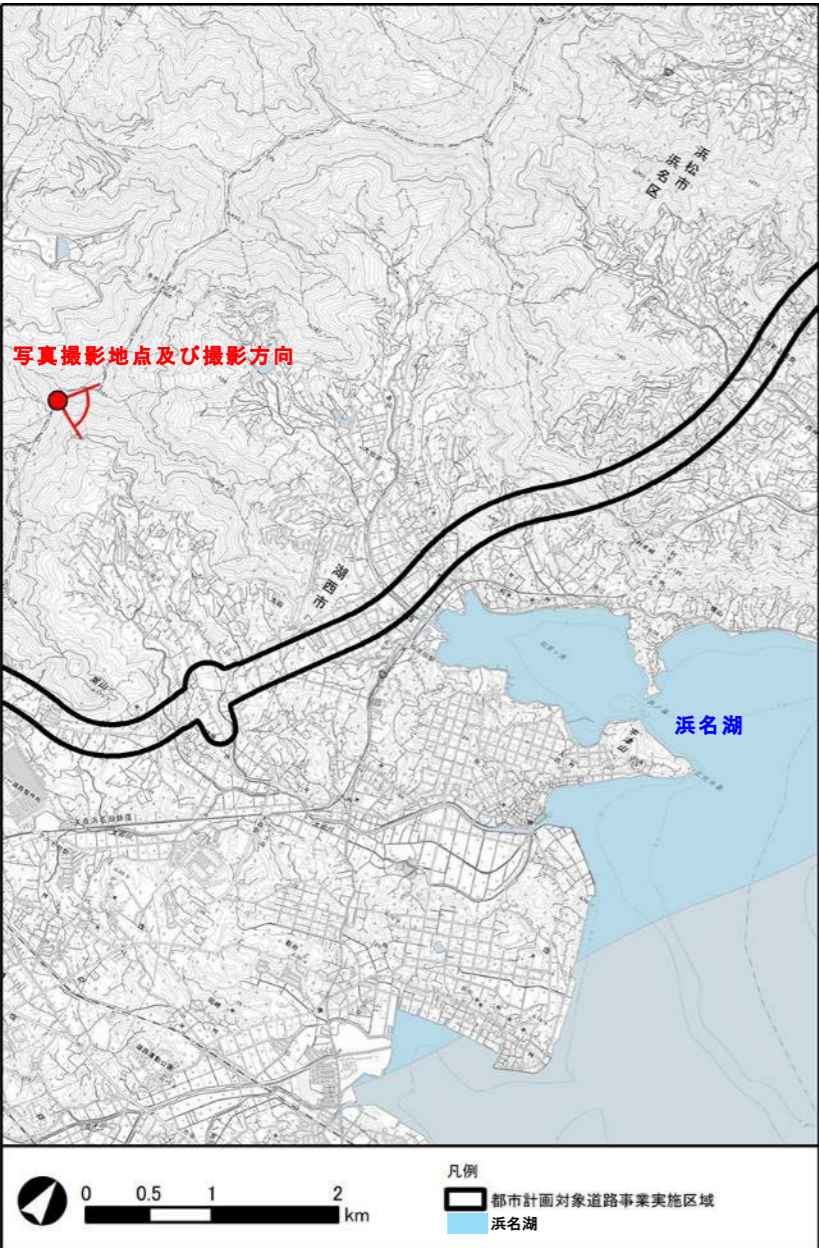
調査地点名	雨やどり岩		
主要な眺望点の概要	眺望景観の状況		
湖西連峰ハイキングコース上にある眺望点です。岩の上に登ると浜名湖や太平洋、三河地方が一望できます。	<p>秋季</p>  <p>撮影日:令和2年11月26日</p>		
主要な眺望景観の概要	<p>冬季</p>  <p>撮影日:令和3年2月10日</p>		
対象道路の方向に景観資源である浜名湖が展望できます。対象道路は、手前の木々に遮られ視認できません。	<p>春季</p>  <p>撮影日:令和3年5月23日</p>		
主要な眺望点の位置	<p>夏季</p>  <p>撮影日:令和3年8月11日</p>		
			

表 11-13-7(9) 主要な眺望景観の状況 神石山

調査地点名	神石山		
主要な眺望点の概要	眺望景観の状況		
湖西連峰ハイキングコース上にある眺望点です。愛知県豊橋市との県境に位置し、山頂からは湖西ののどかな風景を眺めることができます。			
主要な眺望景観の概要			
対象道路の方向に景観資源である浜名湖が展望できます。浜名湖の手前に対象道路が位置し、手前の木々に一部が遮られますが、土工区間が視認されます。			
主要な眺望点の位置			
	<p>秋季</p>  <p>撮影日:令和2年11月26日</p>	<p>冬季</p>  <p>撮影日:令和3年2月10日</p>	
	<p>春季</p>  <p>撮影日:令和3年4月22日</p>	<p>夏季</p>  <p>撮影日:令和3年8月11日</p>	

表 11-13-7(10) 主要な眺望景観の状況 ラクダ岩

調査地点名	ラクダ岩		
主要な眺望点の概要	眺望景観の状況		
湖西連峰ハイキングコース上にある眺望点です。岩の上から浜名湖を望むことができます。	<div style="display: flex; justify-content: space-between;"> <div style="width: 48%;"> <p>秋季</p>  <p>撮影日：令和2年11月26日</p> </div> <div style="width: 48%;"> <p>冬季</p>  <p>撮影日：令和3年2月10日</p> </div> </div>		
主要な眺望景観の概要	<p>対象道路の方向に景観資源である浜名湖が展望できます。 浜名湖の手前に対象道路が位置し、手前の尾根に一部が遮られますが、土工区間が視認されます。</p>		
主要な眺望点の位置	<p>春季</p>  <p>撮影日：令和3年4月22日</p>		
 <p>写真撮影地点及び撮影方向</p> <p>浜名湖</p> <p>0 0.5 1 2 km</p> <p>凡例 都市計画対象道路事業実施区域 浜名湖</p>	<p>夏季</p>  <p>撮影日：令和3年8月11日</p>		

表 11-13-7(11) 主要な眺望景観の状況 仏岩

調査地点名	仏岩		
主要な眺望点の概要	眺望景観の状況		
湖西連峰ハイキングコース上にある眺望点です。浜名湖方面を眺めることができます。	<p>秋季</p>  <p>撮影日：令和2年11月26日</p>		
主要な眺望景観の概要	<p>冬季</p>  <p>撮影日：令和3年2月5日</p>		
対象道路の方向に景観資源である浜名湖が展望できます。対象道路は、手前の木々に遮られ視認できません。	<p>春季</p>  <p>撮影日：令和3年4月22日</p>		
主要な眺望点の位置	<p>夏季</p>  <p>撮影日：令和3年8月11日</p>		
			

表 11-13-7(12) 主要な眺望景観の状況 嵩山






調査地点名	嵩山		
主要な眺望点の概要	眺望景観の状況		
湖西連峰ハイキングコース上にある眺望点で、嵩山の頂上に位置します。山頂を示す看板とベンチが設置されており、浜名湖、三河、遠州灘の三方を見渡すことができます。			
主要な眺望景観の概要	<div style="display: flex; justify-content: space-between;"> <div style="width: 48%;"> <p data-bbox="1151 352 1216 388">秋季</p>  <p data-bbox="1596 955 1938 987">撮影日：令和2年11月26日</p> </div> <div style="width: 48%;"> <p data-bbox="1991 352 2056 388">冬季</p>  <p data-bbox="2457 955 2798 987">撮影日：令和3年2月5日</p> </div> </div>		
対象道路の方向に景観資源である浜名湖が展望できます。対象道路は、手前の木々に遮られ視認できません。			
主要な眺望点の位置			
 <p data-bbox="290 1108 557 1136">写真撮影地点及び撮影方向</p> <p data-bbox="854 1283 923 1310">浜名湖</p> <p data-bbox="290 1665 626 1724">0 0.5 1 2 km</p> <p data-bbox="685 1654 943 1724"> 凡例 都市計画対象道路事業実施区域 浜名湖 </p>	<div style="display: flex; justify-content: space-between;"> <div style="width: 48%;"> <p data-bbox="1151 1077 1216 1113">春季</p>  <p data-bbox="1611 1675 1952 1707">撮影日：令和3年4月22日</p> </div> <div style="width: 48%;"> <p data-bbox="1991 1077 2056 1113">夏季</p>  <p data-bbox="2457 1675 2798 1707">撮影日：令和3年8月11日</p> </div> </div>		

表 11-13-7(13) 主要な眺望景観の状況 神座古墳群




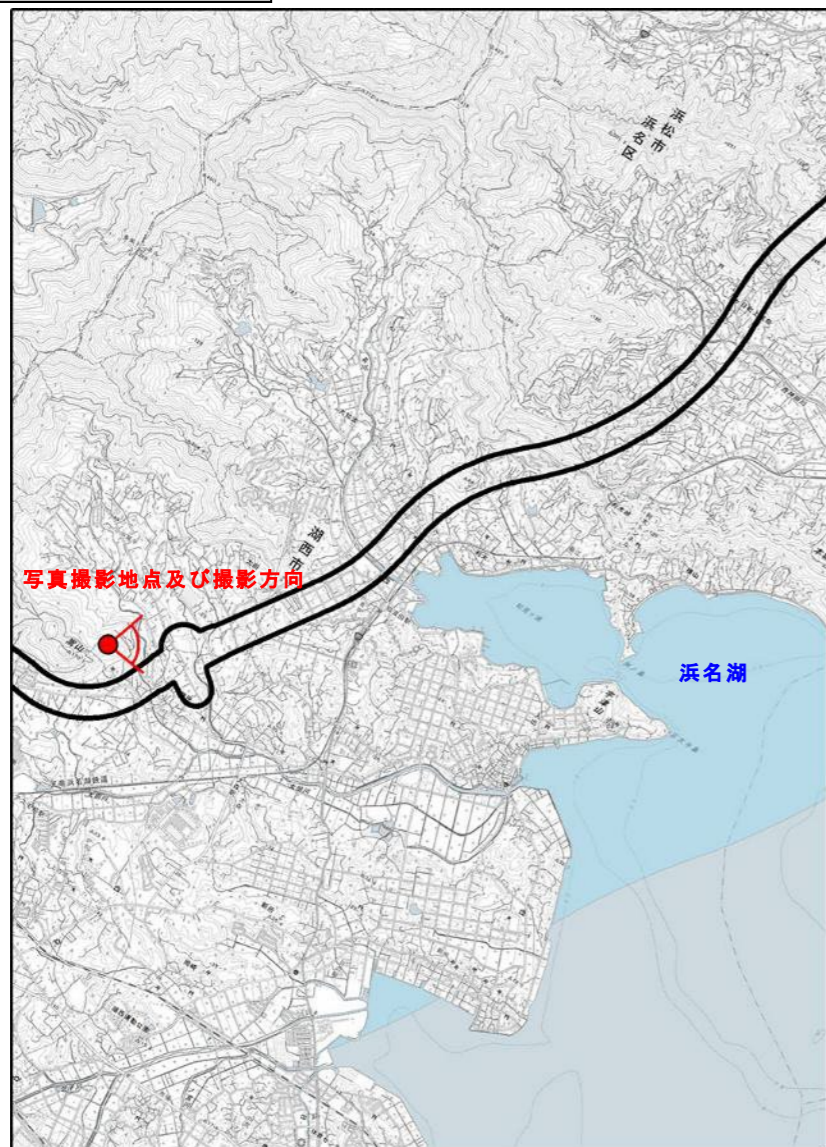

調査地点名	神座古墳群		
主要な眺望点の概要	眺望景観の状況		
<p>湖西連峰ハイキングコース上にある眺望点です。約 1400 年前に作られた古墳群で、登山道上に古墳が点在し、古墳がある箇所には看板が設置されています。西に嵩山を仰ぎ見ることができるほか、東に入出太田川の平野や浜名湖を望むことができます。</p>	<p>秋季</p>  <p>撮影日：令和 2 年 11 月 26 日</p>	<p>冬季</p>  <p>撮影日：令和 3 年 2 月 4 日</p>	
主要な眺望景観の概要	<p>対象道路の方向に景観資源である浜名湖が展望できます。浜名湖の手前に対象道路が位置し、手前の木々に一部が遮られますが、土工区間が視認されます。</p>		
主要な眺望点の位置	<p>春季</p>  <p>撮影日：令和 3 年 4 月 22 日</p>		
	<p>夏季</p>  <p>撮影日：令和 3 年 8 月 11 日</p>		

表 11-13-7(14) 主要な眺望景観の状況 雨生山ふしぎ発見コース眺望点

<p>調査地点名</p>	<p>雨生山ふしぎ発見コース眺望点</p>		
<p>主要な眺望点の概要</p>	<p>眺望景観の状況</p>		
<p>主要な眺望景観の概要</p>	<p>雨生山山頂への登山コース上にある眺望点です。浜名湖や三ヶ日町のみかん畑など広々とした眺望を望むことができます。</p>		
<p>主要な眺望景観の概要</p>	<p>対象道路の方向に景観資源である浜名湖が展望できます。浜名湖の眺望の手前の対象道路は、手前の尾根に遮られてほとんど視認できません。浜名湖の眺望方向ではありませんが、南方向に橋梁区間が一部視認されます。</p>		
<p>主要な眺望点の位置</p>	<p>眺望景観の状況</p>		
	<p>秋季</p>  <p>撮影日:令和2年11月26日</p>	<p>冬季</p>  <p>撮影日:令和3年2月10日</p>	
	<p>春季</p>  <p>撮影日:令和3年4月22日</p>	<p>夏季</p>  <p>撮影日:令和3年8月11日</p>	

表 11-13-7(15) 主要な眺望景観の状況 雨生山

調査地点名	雨生山		
主要な眺望点の概要	眺望景観の状況		
主要な眺望景観の概要	雨生山の山頂から浜名湖を望む眺望点です。浜名湖方面と豊橋方面の眺望が開けています。		
主要な眺望点の位置	対象道路の方向に景観資源である浜名湖が展望できます。浜名湖の眺望方向の対象道路は、手前の木々に遮られてほとんど視認できませんが、木々の間に橋梁区間が一部視認されます。		
	<p>秋季</p>  <p>撮影日：令和2年11月26日</p>	<p>冬季</p>  <p>撮影日：令和3年2月10日</p>	
	<p>春季</p>  <p>撮影日：令和3年4月22日</p>	<p>夏季</p>  <p>撮影日：令和3年8月11日</p>	

表 11-13-7(16) 主要な眺望景観の状況 大福寺

調査地点名	大福寺	
主要な眺望点の概要	眺望景観の状況	
静岡県指定の名勝である大福寺庭園を見渡せる眺望点です。池を周遊する遊歩道やベンチが整備されています。		
主要な眺望景観の概要	<p>秋季</p> 	
対象道路の方向に大福寺庭園が展望できます。庭園を望む眺望方向(三ヶ日町福長地区方向)に対象道路が位置しますが、庭園の木々に遮られ、対象道路は視認されません。		
主要な眺望点の位置	<p>撮影日：令和4年9月21日</p>	
		

表 11-13-7(17) 主要な眺望景観の状況 千頭峰城跡駐車場

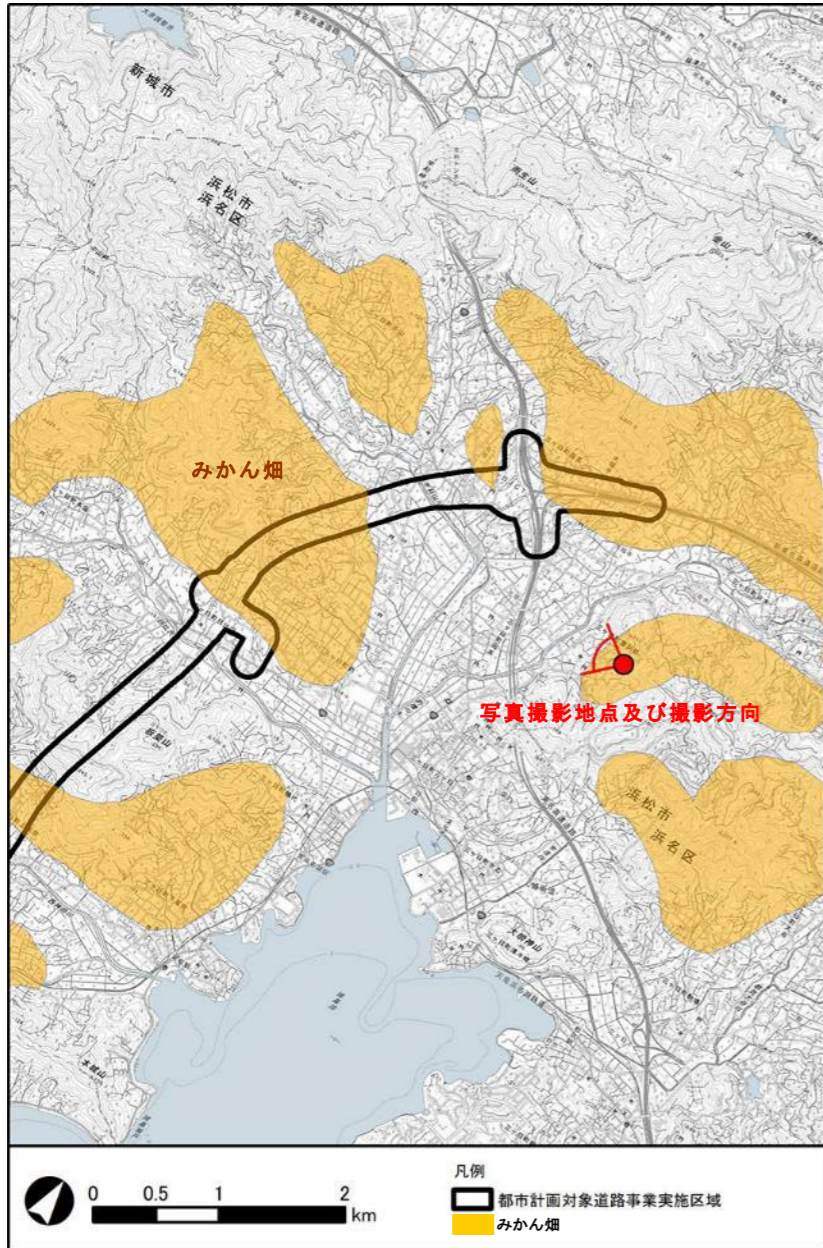


調査地点名	千頭峰城跡駐車場		
主要な眺望点の概要	眺望景観の状況		
主要な眺望景観の概要	<p>三ヶ日町釣地区のみかん畑を一望できる眺望点です。千頭峰城跡見学の駐車場となっています。</p>		
主要な眺望点の位置	<p>対象道路の方向に景観資源であるみかん畑が展望できます。対象道路は遠方の丘陵地斜面のみかん畑付近を通過し、一部が手前の丘陵で遮られるものの、橋梁区間が視認されます。</p>		
	<p>春季</p>  <p>撮影日:令和4年5月18日</p>	<p>秋季</p>  <p>撮影日:令和4年11月16日</p>	

表 11-13-7(18) 主要な眺望景観の状況 摩訶耶寺

調査地点名	摩訶耶寺	
主要な眺望点の概要	眺望景観の状況	
静岡県指定の名勝である摩訶耶寺庭園を見渡せる眺望点です。池を周遊する遊歩道やベンチが整備されています。		
主要な眺望景観の概要	秋季	
対象道路の方向に摩訶耶寺庭園が展望できます。対象道路は遠方の丘陵地斜面の付近を通過しますが、庭園の木々や手前の家に遮られ視認できません。		
主要な眺望点の位置		
撮影日：令和4年9月21日		
 <p>摩訶耶寺庭園</p> <p>写真撮影地点及び撮影方向</p> <p>凡例</p> <ul style="list-style-type: none"> 都市計画対象道路事業実施区域 摩訶耶寺庭園 <p>0 0.5 1 2 km</p>		

表 11-13-7(19) 主要な眺望景観の状況 津島神社

<p>調査地点名</p>	<p>津島神社</p>	
<p>主要な眺望点の概要</p>	<p>眺望景観の状況</p>	
<p>摩訶耶寺の裏手の高台にある神社で、参道から摩訶耶寺庭園及び三ヶ日町釣地区のみかん畑の景観を一望できます。</p>	<p>眺望景観の状況</p>	
<p>主要な眺望景観の概要</p>	<p>眺望景観の状況</p>	
<p>対象道路の方向に景観資源である摩訶耶寺庭園、みかん畑が展望できます。対象道路は遠方の丘陵地斜面の付近を通過しますが、庭園の木々や手前の家に遮られ視認できません。</p>	<p>眺望景観の状況</p>	<p>眺望景観の状況</p>
<p>主要な眺望点の位置</p>	<p>眺望景観の状況</p>	<p>眺望景観の状況</p>
	<p>春季</p> 	<p>秋季</p> 
	<p>撮影日：令和4年5月18日</p>	<p>撮影日：令和4年11月16日</p>

表 11-13-7(20) 主要な眺望景観の状況 乎那の峯

調査地点名	乎那の峯	
主要な眺望点の概要	眺望景観の状況	
主要な眺望景観の概要	<p>乎那の峯への登り口の階段から、三ヶ日町鶴代地区のみかん畑が一望できます。</p>	
主要な眺望点の位置	<p>対象道路の方向に景観資源であるみかん畑が展望できます。 対象道路はみかん畑分布する丘陵に遮られ、視認できません。</p>	
 <p>0 0.5 1 2 km</p> <p>凡例 都市計画対象道路事業実施区域 みかん畑</p>	<p>春季</p>  <p>撮影日: 令和4年5月18日</p>	<p>秋季</p>  <p>撮影日: 令和4年11月16日</p>

表 11-13-7(21) 主要な眺望景観の状況 JA 三ヶ日ふれあい広場

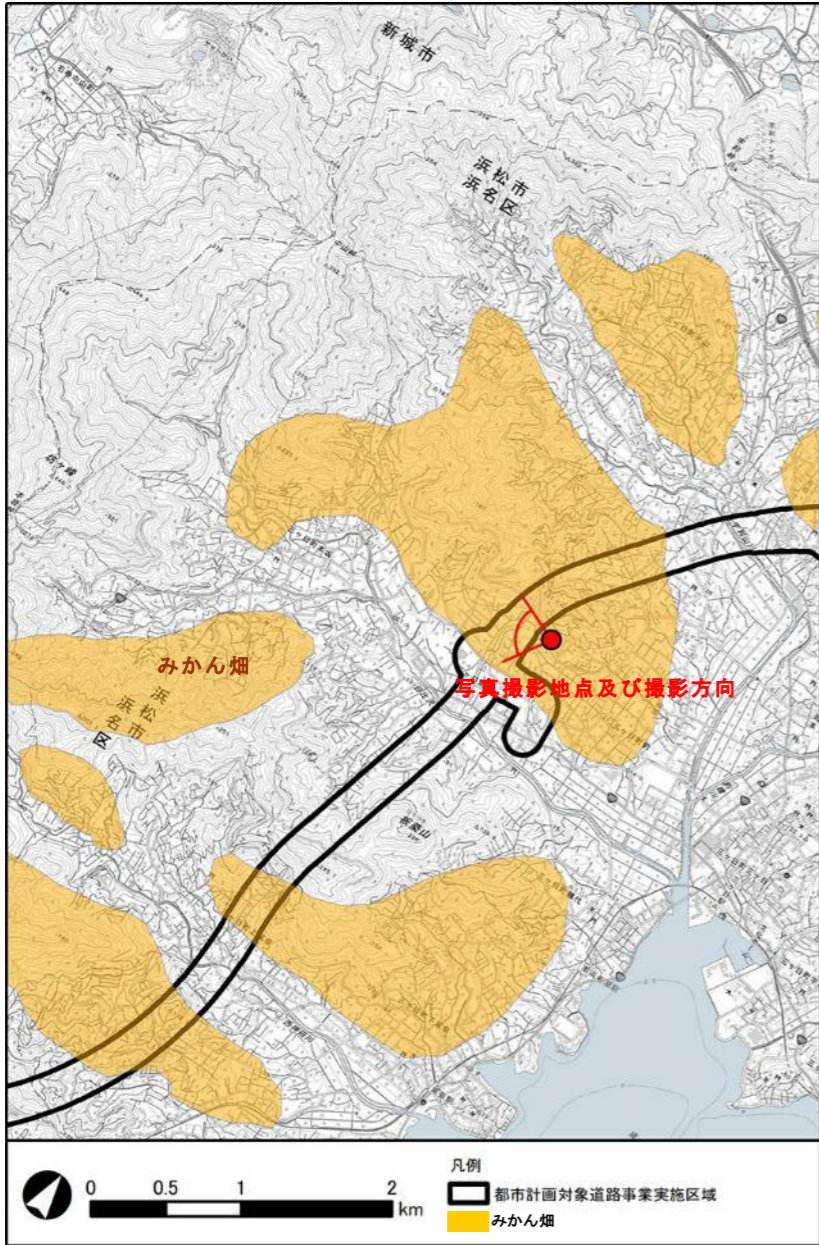


調査地点名	JA 三ヶ日ふれあい広場	
主要な眺望点の概要	眺望景観の状況	
主要な眺望景観の概要	<p>みかん畑の上部に位置する広場で、東屋やベンチが設置されています。三ヶ日町日比沢地区のみかん畑を一望できる眺望点です。</p>	
主要な眺望点の位置	<p>対象道路の方向に景観資源であるみかん畑が展望できます。三ヶ日町日比沢地区を一望でき、対象道路が視認されます。</p>	
	<p>春季</p>  <p>撮影日：令和4年5月18日</p>	<p>秋季</p>  <p>撮影日：令和4年11月16日</p>

表 11-13-7(22) 主要な眺望景観の状況 白山神社

調査地点名	白山神社	
主要な眺望点の概要	白山神社の駐車場から、三ヶ日町上尾奈地区のみかん畑が一望できます。	
主要な眺望景観の概要	対象道路の方向に景観資源であるみかん畑が展望できます。丘陵や樹木に遮られるため対象道路は視認できません。	
主要な眺望点の位置	<div data-bbox="270 569 1038 1738"> </div>	
眺望景観の状況	<div data-bbox="1151 352 1216 388">春季</div> <div data-bbox="1151 409 1958 945"> </div> <div data-bbox="1596 951 1938 987">撮影日:令和4年5月18日</div>	
眺望景観の状況	<div data-bbox="1973 352 2053 388">秋季</div> <div data-bbox="1973 409 2792 945"> </div> <div data-bbox="2412 951 2775 987">撮影日:令和4年11月16日</div>	

表 11-13-7(23) 主要な眺望景観の状況 才の神宿場の景観

調査地点名	才の神宿場の景観	
主要な眺望点の概要		眺望景観の状況
	集落の北東側の入口付近から、文化的景観である「才の神宿場の景観」を眺めることのできる眺望点です。	<p>秋季</p>  <p>撮影日: 令和4年11月17日</p>
主要な眺望景観の概要	対象道路の方向に景観資源である才の神宿場の景観が展望できます。対象道路は、住宅や樹木に遮られて視認できません。	
主要な眺望点の位置		