

災害復旧に伴う交通規制状況について

令和4年度以降の災害復旧に伴う交通規制状況を報告します。

—：前回から変更箇所

現場作業状況及び天候等により規制解除見込みは変更する場合があります。

規制解除日は改めてお知らせいたします。

令和4年度災害【交通規制実施中箇所】

No	路線名	地区	交通規制	規制解除見込
4-3	(市)天竜仲町山王線(嘯月橋)	二俣町二俣	全面通行止め	未定

令和5年度災害【交通規制実施中箇所】

No	路線名	地区	交通規制	規制解除見込
5-40	(市)天竜杉ノ窪線	長沢	全面通行止め	未定

令和6年度災害【交通規制実施中箇所】

No	路線名	地区	交通規制	規制解除見込
6-5	(市)天竜東嶺1号線	米沢	全面通行止め	未定

令和7年度災害【交通規制実施中箇所】

No	路線名	地区	交通規制	規制解除見込
7-3	(市)春野久保田豊岡線(郷島北)	春野町豊岡	—	R8年2月27日(金)15時 全面通行止め解除
7-6	(国)362号(瀬居)	春野町杉	片側交互通行 ※施工時通行止め(8:30~12:00 及び13:00~17:00)	R8年4月下旬予定 片側交互通行(大型車も通行可) (時間帯通行止なし) ※管理基準値超過時全面通行止は継続
7-11	(市)天竜両島高金線	上野	全面通行止め	R8年6月下旬予定
7-14	(市)佐久間相月線	佐久間町相月	条件付き(普通自動車以下) 片側交互通行 ※施工時通行止め(9:00~12:00 及び13:00~17:00)	R9年3月下旬
7-15	(市)水窪白倉川線	水窪町地頭方	全面通行止め	未定

令和4年度の災害復旧に伴う交通規制状況は、42箇所中41箇所の規制を解除し、1箇所規制実施中です。

令和5年度の災害復旧に伴う交通規制状況は、88箇所中87箇所の規制を解除し、1箇所規制実施中です。

令和6年度の災害復旧に伴う交通規制状況は、22箇所中21箇所の規制を解除し、1箇所規制実施中です。

令和7年度の災害復旧に伴う交通規制状況は、15箇所中11箇所の規制を解除し、4箇所規制実施中です。

こちらの情報については、浜松市HPでご確認頂けます。

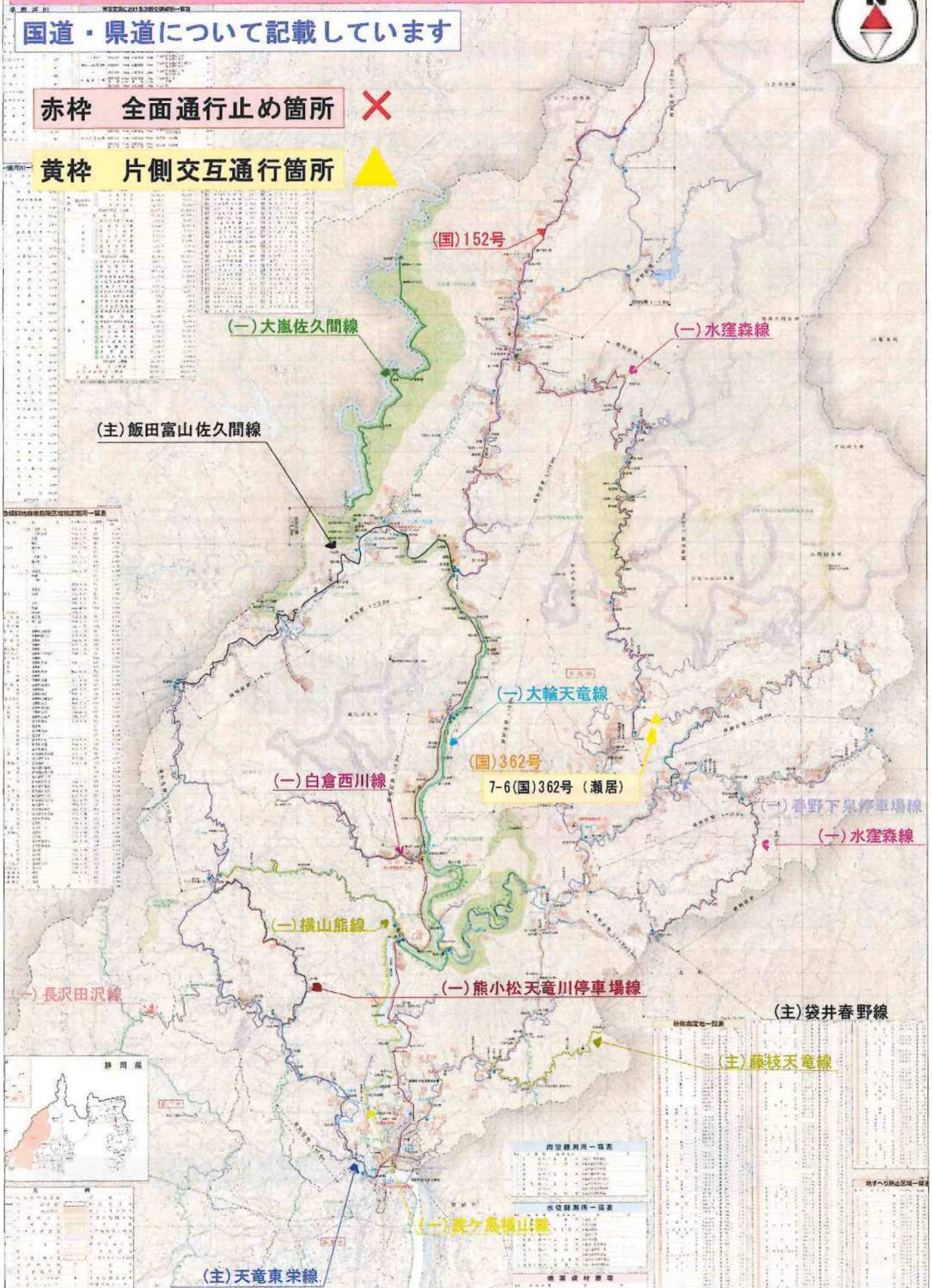
令和4年度以降の災害復旧に伴う交通規制状況 (位置図)



国道・県道について記載しています

赤枠 全面通行止め箇所 **×**

黄枠 片側交互通行箇所 **▲**



路線名	規制箇所	規制内容
(一) 大嵐佐久間線
(一) 水窪森線
(一) 大輪天竜線
(一) 白倉西川線
(一) 横山熊線
(一) 熊小松天竜川停車場線
(一) 渡ヶ島横山線

路線名	規制箇所	規制内容
(主) 飯田富山佐久間線
(主) 袋井春野線
(主) 藤枝天竜線
(主) 天竜東栄線



路線名	規制箇所	規制内容
(一) 渡ヶ島横山線

路線名	規制箇所	規制内容
(一) 渡ヶ島横山線

備考欄

令和8年
3月号

国道362号関連災害復旧だより

発行元：浜松市 土木部 天竜土木整備事務所

浜松市天竜区二俣町二俣481 電話：053-926-1561

メール：tn-doboku@city.hamamatsu.shizuoka.jp

●ご不明な点がある方は、発行元へお問い合わせください。

1 国道362号(瀬居)

鉄筋挿入工が3月末までに完了し、引き続き落石防護網を施工します。

令和8年4月下旬頃

片側交互通行(大型車も通行可能・時間帯通行止なし)へ変更予定

(※現場作業状況等により解除見込は変更となる場合があります)



令和7年11月12日15時からの通行条件(実施中)

通行条件

- 普通自動車以下の時間帯片側交互通行
- ※4tトラック等以上の中型・大型車以上は県道春野下泉停車場線及び国道362号等を迂回してください

通行できない時間帯

- 月曜日～金曜日の現場作業時間帯
- (8:30～12:00および13:00～17:00)

緊急時の全面通行止め

以下の管理基準値のいずれかを超過した場合は、**小石間トンネル入口～平城入口間**を**全面通行止め**とします(位置図参照)

- 連続雨量120mm (川竹雨量観測所)
- 震度4以上の地震 (天竜区内)
- その他、河川内水位の上昇、法面や路肩に異常を確認したとき


※道路パトロールを実施し安全確認後通行再開します

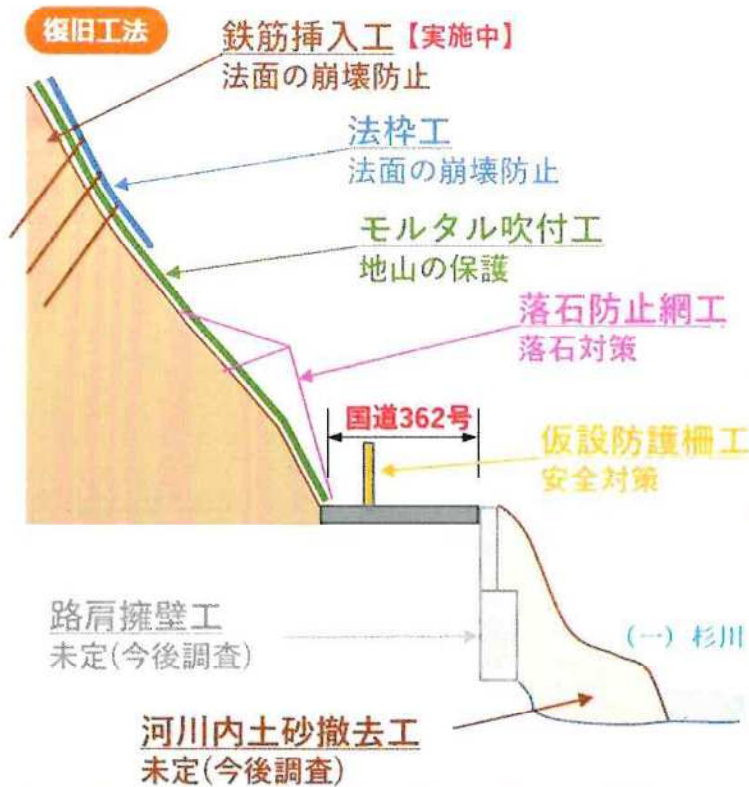
緊急通行止め時の迂回路

県道春野下泉停車場線及び水窪森線等の迂回路をご利用ください

※連続雨量超過の場合は迂回路も事前通行止めとなります

鉄筋挿入工実施中 (令和8年3月18日撮影)





2 市道春野久保田豊岡線(郷島北)

令和8年2月27日(金)15時に全面通行止め規制を解除しました。
ご協力ありがとうございました。



下記QRコードより通行規制の情報をご確認いただけます

