

災害復旧に伴う交通規制状況について

令和4年度以降の災害復旧に伴う交通規制状況を報告します。

—：前回から変更箇所

現場作業状況及び天候等により規制解除見込みは変更する場合があります。

規制解除日は改めてお知らせいたします。

令和4年度災害【交通規制実施中箇所】

No	路線名	地区	交通規制	規制解除見込
4-3	(市)天竜仲町山王線(嘘月橋)	二俣町二俣	全面通行止め	未定

令和5年度災害【交通規制実施中箇所】

No	路線名	地区	交通規制	規制解除見込
5-40	(市)天竜杉ノ窪線	長沢	全面通行止め	未定

令和6年度災害【交通規制実施中箇所】

No	路線名	地区	交通規制	規制解除見込
6-3	(市)春野田黒五和線	春野町茂戸大上	—	R7年12月26日(金)15時 全面通行止め解除
6-4	(主)袋井春野線	春野町堀之内	—	R8年2月下旬に元の車線へ戻します
6-5	(市)天竜東嶺1号線	米沢	全面通行止め	未定
6-15	(市)春野サルゴダ大時線	春野町和泉平	路肩規制	R8年2月2日(月)15時予定

令和7年度災害【交通規制実施中箇所】

No	路線名	地区	交通規制	規制解除見込
7-3	(市)春野久保田豊岡線(郷島北)	春野町豊岡	全面通行止め	R8年2月下旬予定
7-6	(国)362号(瀬居)	春野町杉	条件付き(普通自動車以下) 片側交互通行 ※施工時通行止め(8:30~12:00及 び13:00~17:00)	未定
7-11	(市)天竜両島高金線	上野	全面通行止め	R8年3月下旬予定
7-12	(主)飯田富山佐久間線	佐久間町川上	片側交互通行	R8年2月20日(金)15時予定
7-14	(市)佐久間相月線	佐久間町相月	大型車通行止め	未定
7-15	(市)水窪白倉川線	水窪町奥領家	全面通行止め	未定

令和4年度の災害復旧に伴う交通規制状況は、42箇所中41箇所の規制を解除し、1箇所規制実施中です。

令和5年度の災害復旧に伴う交通規制状況は、88箇所中87箇所の規制を解除し、1箇所規制実施中です。

令和6年度の災害復旧に伴う交通規制状況は、22箇所中20箇所の規制を解除し、2箇所規制実施中です。

令和7年度の災害復旧に伴う交通規制状況は、15箇所中9箇所の規制を解除し、6箇所規制実施中です。

こちらの情報については、浜松市HPでご確認頂けます。

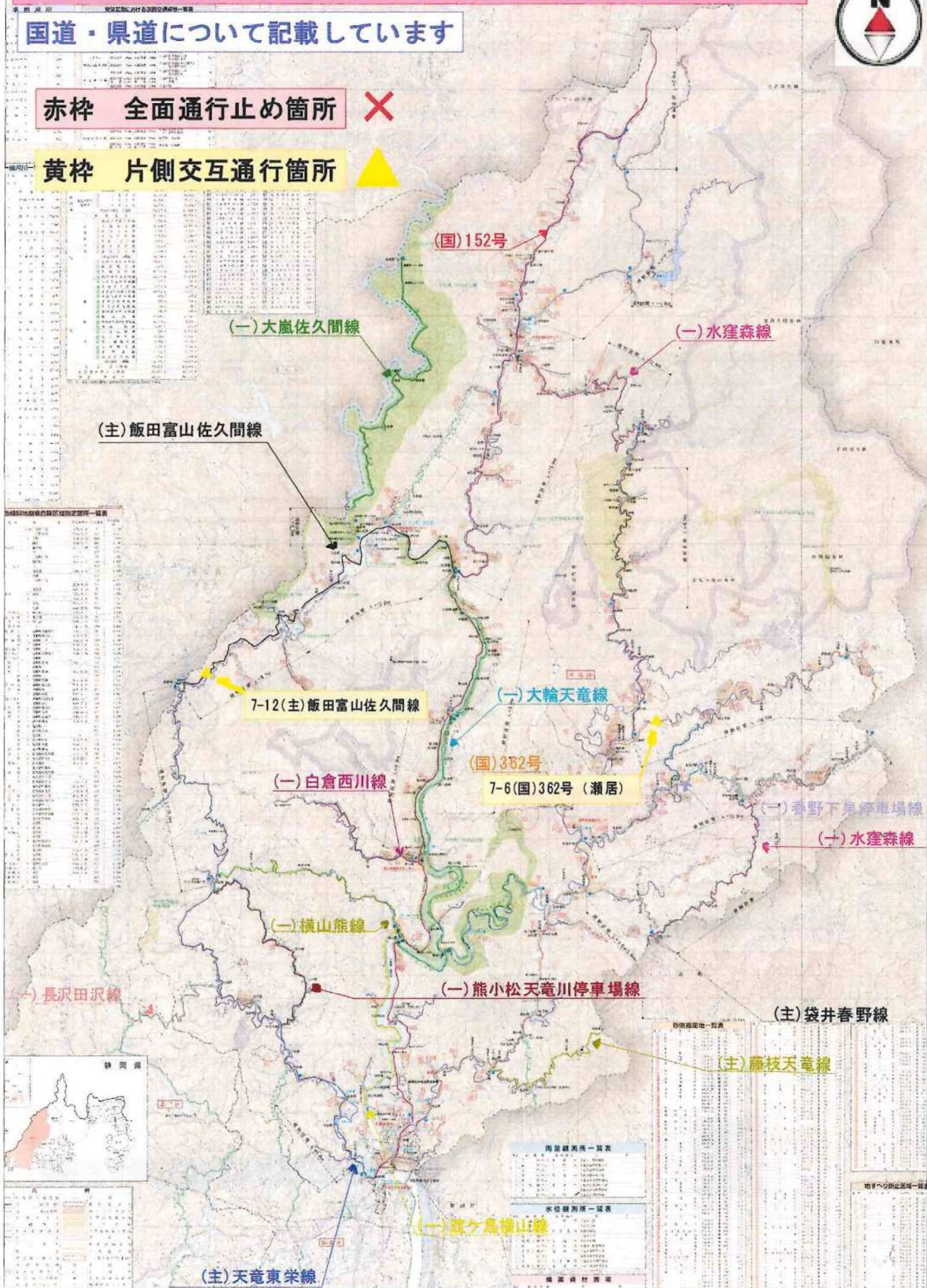
令和4年度以降の災害復旧に伴う交通規制状況 (位置図)



国道・県道について記載しています

赤枠 全面通行止め箇所 **×**

黄枠 片側交互通行箇所 **▲**



(一) 大嵐佐久間線

(一) 水窪森線

(主) 飯田富山佐久間線

7-12(主) 飯田富山佐久間線

(一) 大輪天竜線

(一) 白倉西川線

(国) 362号
7-6(国) 362号 (瀬居)

(一) 春野下見停車場線

(一) 水窪森線

(一) 横山熊線

(一) 熊小松天竜川停車場線

(主) 袋井春野線

(主) 簾枝天竜線

(一) 渡ヶ島横山線

(主) 天竜東栄線



雨量観測所一覧表

観測所名	観測期間	観測値
...

水位観測所一覧表

観測所名	観測期間	観測値
...


調査資料提供

～浜松市土木部天竜土木整備事務所よりお知らせ～


お問い合わせ先 天竜土木整備事務所 電話：053-926-1561
メール：tn-doboku@city.hamamatsu.shizuoka.jp

◇ 通行止め情報は X(旧 Twitter)、防災ホットメール等でお知らせします


- ※1 通信料は利用される方の負担となります。
- ※2 防災ホットメールは、必要な「地域情報」が配信されるよう設定してください。



X(旧 Twitter)




OX(旧 Twitter 表示)



○配信メール例



○浜松市防災ホットメール登録ページ



◇ 道路通行規制については、浜松市防災マップ内でもご確認頂けます

浜松市防災マップでご覧頂けます

この URL からアクセスできます

<https://hamabosai.maps>

検索



◇ 道路通行規制に伴う迂回路については、浜松市 HP でご確認頂けます

浜松市 HP でご覧頂けます





国道362号関連災害復旧だより

令和8年
1月号

発行元：浜松市 土木部 天竜土木整備事務所

浜松市天竜区二俣町二俣481 電話：053-926-1561
メール：tn-doboku@city.hamamatsu.shizuoka.jp

●ご不明な点がある方は、発行元へお問い合わせください。

1 国道362号(瀬居)

**現在、法面の鉄筋挿入工実施中です。
引き続き、条件付きの交通規制にご協力をお願いします。**

※規制内容に変更がありましたら別途お知らせします。



令和7年11月12日15時からの通行条件(実施中)

通行条件

- 普通自動車以下の時間帯片側交互通行
- ※4t以上等の中型・大型車以上は県道春野下泉停車場線及び国道362号等を迂回してください

通行できない時間帯

- 月曜日～土曜日の現場作業時間帯
(8:30～12:00および13:00～17:00)

緊急時の全面通行止め


以下の管理基準値のいずれかを超過した場合は、**小石間トンネル入口～平城入口間**を**全面通行止め**とします(右図参照)

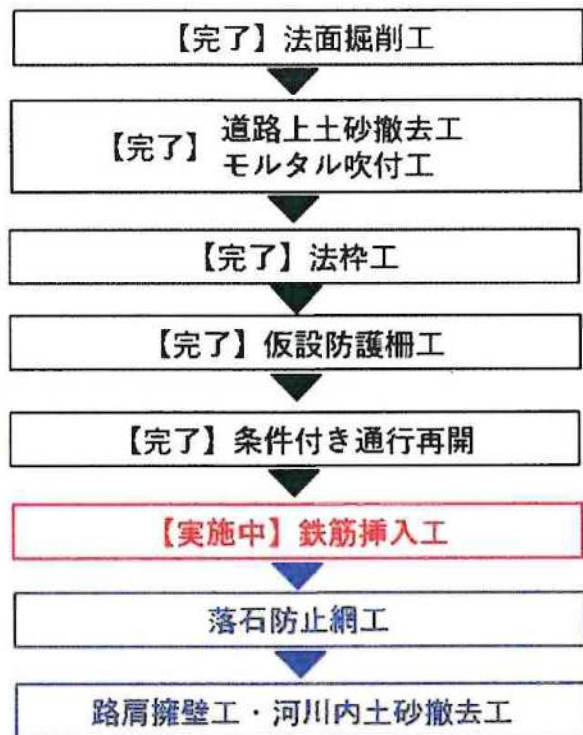
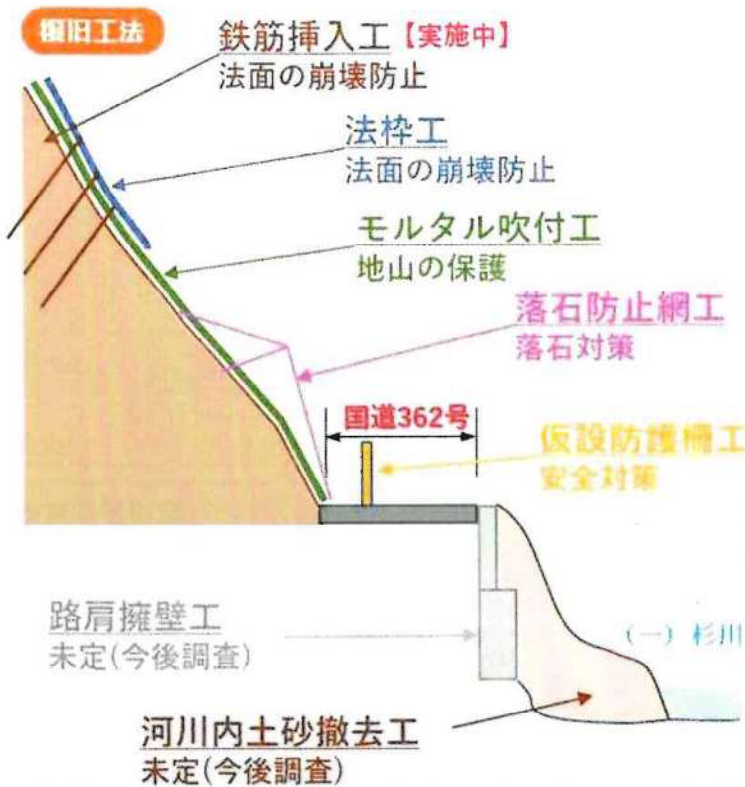
- 連続雨量120mm (川竹雨量観測所)
 - 震度4以上の地震 (天竜区内)
 - その他、河川内水位の上昇、法面や路肩に異常を確認したとき
- ※道路パトロールを実施し安全確認後通行再開します

緊急通行止め時の迂回路

県道春野下泉停車場線及び水窪森線等の迂回路をご利用ください
※連続雨量超過の場合は迂回路も事前通行止めとなります

鉄筋挿入工実施中 (令和8年1月19日撮影)





② 市道春野久保田豊岡線(郷島北)

通行再開見込: 令和8年2月下旬予定

通行再開に向けて工事を進めております。引き続き、交通規制にご協力をお願いします。

※現場作業の進捗等により通行再開見込を変更する場合があります。



下記QRコードより通行規制の情報をご確認いただけます

