

令和7年12月25日

天竜土木整備事務所

## 災害復旧に伴う交通規制状況について

令和4年度以降の災害復旧に伴う交通規制状況を報告します。

——：前回から変更箇所

現場作業状況及び天候等により規制解除見込みは変更する場合があります。

規制解除日は改めてお知らせいたします。

### 令和4年度災害【交通規制実施中箇所】

No	路線名	地区	交通規制	規制解除見込
4-3	(市)天竜仲町山王線(囃月橋)	二俣町二俣	全面通行止め	未定

### 令和5年度災害【交通規制実施中箇所】

No	路線名	地区	交通規制	規制解除見込
5-40	(市)天竜杉ノ窪線	長沢	全面通行止め	未定

### 令和6年度災害【交通規制実施中箇所】

No	路線名	地区	交通規制	規制解除見込
6-3	(市)春野田黒五和線	春野町筏戸大上	全面通行止め	R7年12月26日(金)15時予定
6-4	(主)袋井春野線	春野町堀之内	—	R5年6月5日車線変更 ※追加工事施工予定あり
6-5	(市)天竜東嶺1号線	米沢	全面通行止め	未定
6-15	(市)春野サルゴダ大時線	春野町和泉平	路肩規制	R8年2月下旬予定

令和7年度災害【交通規制実施中箇所】

No	路線名	地区	交通規制	規制解除見込
7-3	(市)春野久保田豊岡線(郷島北)	春野町豊岡	全面通行止め	R8年2月下旬予定
7-4	(一)水窪森線(平城)	春野町杉	二	R7年12月3日(水)15時 片側交互通行解除
7-6	(国)362号(瀬居)	春野町杉	条件付き(普通自動車以下) 片側交互通行 ※施工時通行止め(8:30~12:00及 び13:00~17:00)	未定
7-11	(市)天竜両島高金線	上野	全面通行止め	R8年3月下旬予定
7-12	(主)飯田富山佐久間線	佐久間町川上	片側交互通行	R8年2月下旬予定
7-14	(市)佐久間相月線	佐久間町相月	大型車通行止め	未定

令和4年度の災害復旧に伴う交通規制状況は、42箇所中41箇所の規制を解除し、1箇所規制実施中です。

令和5年度の災害復旧に伴う交通規制状況は、88箇所中87箇所の規制を解除し、1箇所規制実施中です。

令和6年度の災害復旧に伴う交通規制状況は、22箇所中19箇所の規制を解除し、3箇所規制実施中です。

令和7年度の災害復旧に伴う交通規制状況は、14箇所中9箇所の規制を解除し、5箇所規制実施中です。

こちらの情報については、浜松市HPでご確認頂けます。

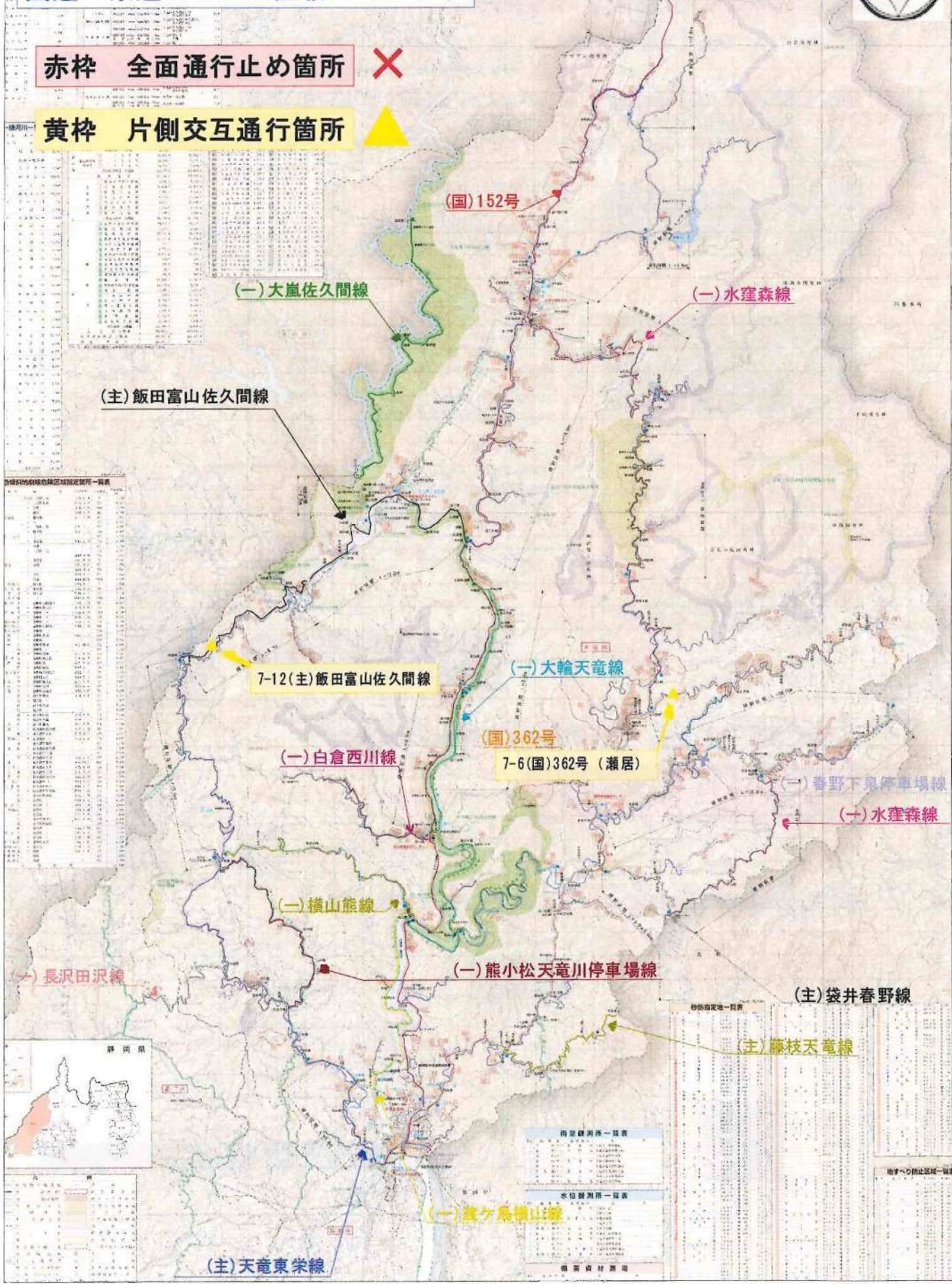
# 令和4年度以降の災害復旧に伴う交通規制状況(位置図)



国道・県道について記載しています

赤枠 全面通行止め箇所 **×**

黄枠 片側交互通行箇所 **▲**





# 国道362号関連災害復旧だより

令和7年  
12月号

発行元：浜松市 土木部 天竜土木整備事務所

浜松市天竜区二俣町二俣481 電話：053-926-1561  
メール：tn-doboku@city.hamamatsu.shizuoka.jp

●ご不明な点がある方は、発行元へお問い合わせください。

## 1 国道362号(瀬居)

現在、法面の鉄筋挿入工実施中です。  
引き続き、交通規制にご協力をお願いします。

## 令和7年11月12日(水)15時 条件付きで通行再開しました。

※規制内容に変更がありましたら別途お知らせします。

令和7年11月12日15時からの通行条件(実施中)

### 通行条件

●普通自動車以下の時間帯片側交互通行

※4トン等以上の中型・大型車以上は県道春野下泉  
停車場線及び国道362号等を迂回してください

### 通行できない時間帯

●月曜日～土曜日の現場作業時間帯

(8:30～12:00および13:00～17:00)

※年末年始期間(12/27～1/5)までは、  
現場作業は実施しないため、終日通行可能

### 緊急時の全面通行止め

以下の管理基準値のいずれかを超過した  
場合は、**小石間トンネル入口～平城入口間**  
を**全面通行止め**とします(右図参照)

●連続雨量120mm(川竹雨量観測所)

●震度4以上の地震(天竜区内)

●その他、河川内水位の上昇、法面や路肩に異常を  
確認したとき

※道路パトロールを実施し安全確認後通行再開します

### 緊急通行止め時の迂回路

県道春野下泉停車場線及び水窪森線等の迂回  
路をご利用ください

※連続雨量超過の場合は迂回路も事前通行止めとなります



### 復旧工法

鉄筋挿入工【実施中】

法面の崩壊防止

法枠工

法面の崩壊防止

モルタル吹付工

地山の保護

落石防止網工

落石対策

仮設防護柵工

安全対策



### 工事工程

【完了】法面掘削工

【完了】道路上土砂撤去工  
モルタル吹付工

【完了】法枠工

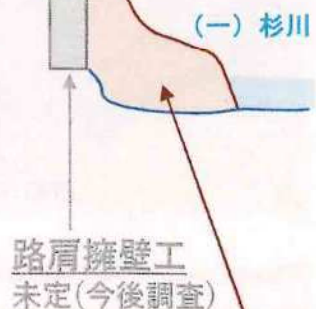
【完了】仮設防護柵工

【完了】条件付き通行再開

【実施中】鉄筋挿入工

落石防止網工


路肩擁壁工・河川内土砂撤去工



路肩擁壁工  
未定(今後調査)

河川内土砂撤去工  
未定(今後調査)

鉄筋挿入工実施中(令和7年12月17日撮影)



## 2 県道水窪森線(平城)

令和7年12月3日(金)15時に片側交互通行規制を解除しました。  
ご協力ありがとうございました。



## 3 市道春野久保田豊岡線(郷島北)

通行再開見込: 令和8年2月下旬予定

通行再開に向けて工事を進めております。引き続き、交通規制にご協力お願いします。

※現場作業の進捗等により通行再開見込を変更する場合があります。



下記QRコードより通行規制の情報をご確認いただけます

浜松市  
ホームページ



X (旧Twitter)



浜松市  
防災ホットメール

※登録ページに遷移します



国道362号

# 篠原橋通信

Vol. 3

2025.12

至川上

## TOPICS

- ・ 国道362号交通切り替え
- ・ 国道362号迂回路の交通規制

杉川

篠原橋

国道362号迂回路

至気田

2026

1/20火

午後3時～

**工事用信号機**に従い

**迂回路（仮橋）を片側交互通行**してください

[ 令和7年12月撮影 ]

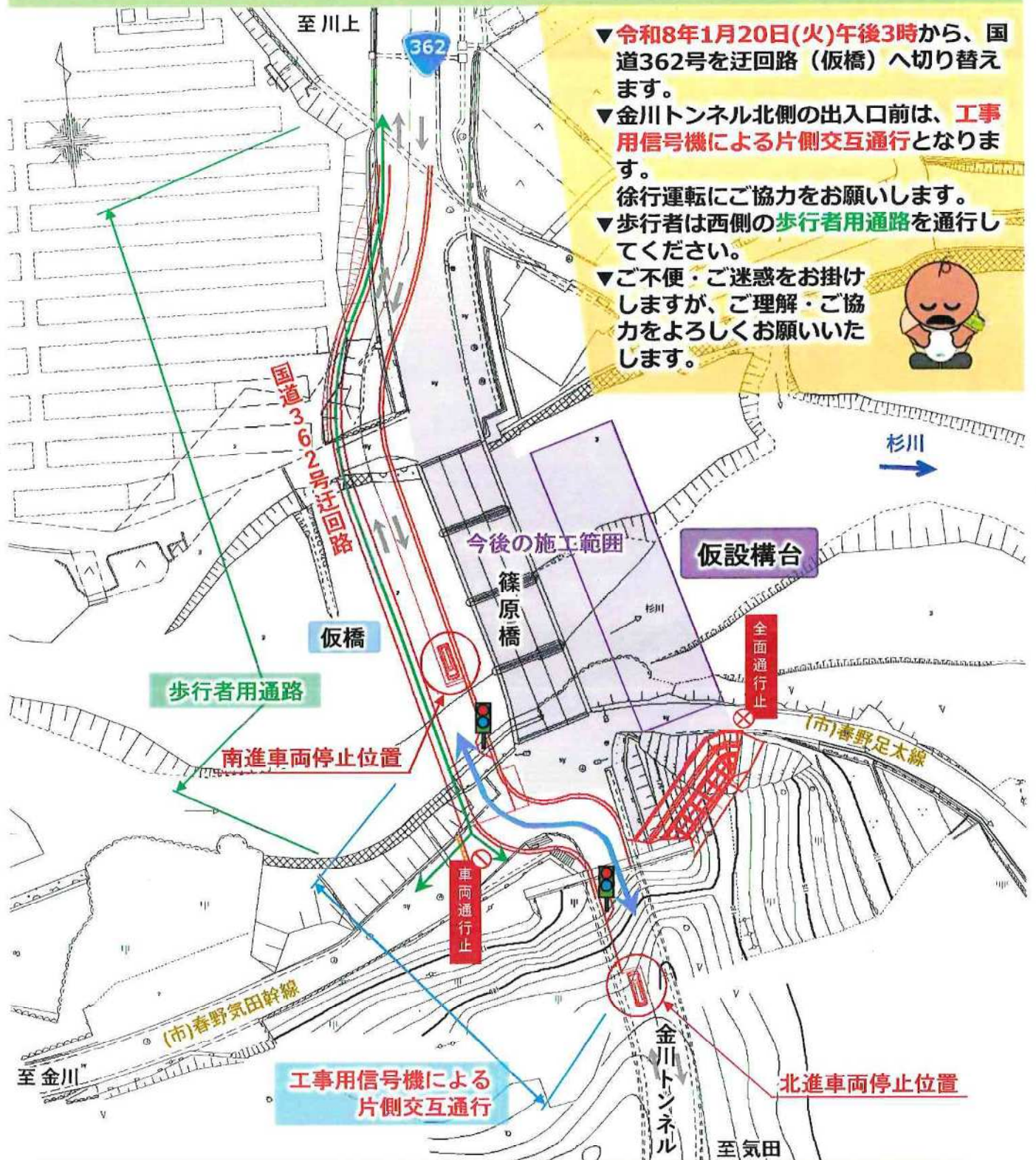
発行元：浜松市 土木部 天竜土木整備事務所

●ご不明な点がある方は、発行元へお問い合わせください。

浜松市天竜区二俣町二俣481 電話：053-926-2281

メール：tn-doboku@city.hamamatsu.shizuoka.jp

# 国道362号迂回路の交通規制について



- ▼令和8年1月20日(火)午後3時から、国道362号を迂回路(仮橋)へ切り替えます。
- ▼金川トンネル北側の出入口前は、**工事用信号機による片側交互通行**となります。徐行運転にご協力をお願いします。
- ▼歩行者は西側の**歩行者用通路**を通行してください。
- ▼ご不便・ご迷惑をお掛けしますが、ご理解・ご協力をよろしくお願いいたします。



今後は、仮設構台の設置を進め、既設橋の撤去に着手する予定です。引き続きご理解・ご協力をよろしくお願いいたします。

浜松市  
ホームページ

X (旧Twitter)

浜松市  
防災ホッとメール

※登録ページに遷移します

令和7年12月25日

浜松市 土木部天竜土木整備事務所  
(電話：053-926-1561)



## 橋名板の盗難被害について

道路パトロール等において、橋名板の盗難が判明しました。

- 1 被害状況 3橋、12枚（令和7年12月11日時点）  
新岩見橋（天竜区春野町地内、一般県道春野下泉停車場線）  
萩野城橋（天竜区春野町地内、一般県道春野下泉停車場線）  
上野橋（天竜区春野町地内、農道上野筏戸線（いかんどせん））  
（場所は別途位置図をご参照ください）
- 2 被害総額 約78万円相当（材料費のみで算出）
- 3 対応状況 緊急巡回点検を実施中
- 4 その他 同様な状況を見かけた場合は天竜土木整備事務所へご連絡ください。



令和5年9月点検時



令和7年12月11日

