

令和7年9月25日

天竜土木整備事務所

災害復旧に伴う交通規制状況について

令和4年度以降の災害復旧に伴う交通規制状況を報告します。

——：前回規制解除見込みが未定又は新規追加箇所、 ——：前回から規制解除見込変更箇所

現場作業状況及び天候等により規制解除見込みは変更する場合があります。

規制解除日は改めてお知らせいたします。

令和4年度災害【交通規制実施中箇所】

| No | 路線名 | 地区 | 交通規制 | 規制解除見込 |
|-----|-------------------|-------|--------|-----------|
| 4-3 | (市)天竜仲町山王線(囃月橋) | 二俣町二俣 | 全面通行止め | 未定 |
| | (国)152号(囃月橋迂回路整備) | 二俣町二俣 | 片側交互通行 | R7年10月末予定 |

令和5年度災害【交通規制実施中箇所】

| No | 路線名 | 地区 | 交通規制 | 規制解除見込 |
|------|-------------|-----|--------|------------|
| 5-40 | (市)天竜杉ノ窪線 | 長沢 | 全面通行止め | 未定 |
| 5-41 | (法外)西藤平37号線 | 西藤平 | 全面通行止め | R7年9月30日予定 |

令和6年度災害【交通規制実施中箇所】

| No | 路線名 | 地区 | 交通規制 | 規制解除見込 |
|------|--------------|---------|--------|----------------------------|
| 6-3 | (市)春野田黒五和線 | 春野町筏戸大上 | 全面通行止め | R7年12月末予定 |
| 6-4 | (主)袋井春野線 | 春野町堀之内 | — | R5年6月5日車線変更 ※追加工事施工予定あり |
| 6-5 | (市)天竜東嶺1号線 | 米沢 | 全面通行止め | 未定 |
| 6-15 | (市)春野サルゴダ大時線 | 春野町和泉平 | 路肩規制 | R7年12月中旬予定 |

令和7年度災害【交通規制実施中箇所】

| No | 路線名 | 地区 | 交通規制 | 規制解除見込 |
|------|------------------|--------|---------|------------|
| 7-2 | (国)152号(旧竜川中東) | 横山町 | 二 | R7年8月29日解除 |
| 7-3 | (市)春野久保田豊岡線(郷島北) | 春野町豊岡 | 全面通行止め | R8年2月下旬予定 |
| 7-4 | (一)水窪森線(平城) | 春野町杉 | 片側交互通行 | R7年11月上旬予定 |
| 7-6 | (国)362号(瀬居) | 春野町杉 | 全面通行止め | 未定 |
| 7-7 | (一)大輪天竜線(上平山) | 佐久間上平山 | 全面通行止め | R7年10月中旬予定 |
| 7-8 | (市)春野久保田豊岡線(郷島南) | 春野町気田 | 全面通行止め | R7年9月30日予定 |
| 7-11 | (市)天竜両島高金線 | 上野 | 全面通行止め | 未定 |
| 7-12 | (主)飯田富山佐久間線 | 佐久間町川上 | 片側交互通行 | 未定 |
| 7-13 | (市)天竜山手東線 | 懐山 | 片側交互通行 | 未定 |
| 7-14 | (市)佐久間相月線 | 佐久間町相月 | 大型車通行止め | 未定 |

令和4年度の災害復旧に伴う交通規制状況は、42箇所中41箇所の規制を解除し、1箇所規制実施中です。

令和5年度の災害復旧に伴う交通規制状況は、88箇所中86箇所の規制を解除し、2箇所規制実施中です。

令和6年度の災害復旧に伴う交通規制状況は、22箇所中19箇所の規制を解除し、3箇所規制実施中です。

令和7年度の災害復旧に伴う交通規制状況は、14箇所中5箇所の規制を解除し、9箇所規制実施中です。

こちらの情報については、浜松市HPでご確認頂けます。

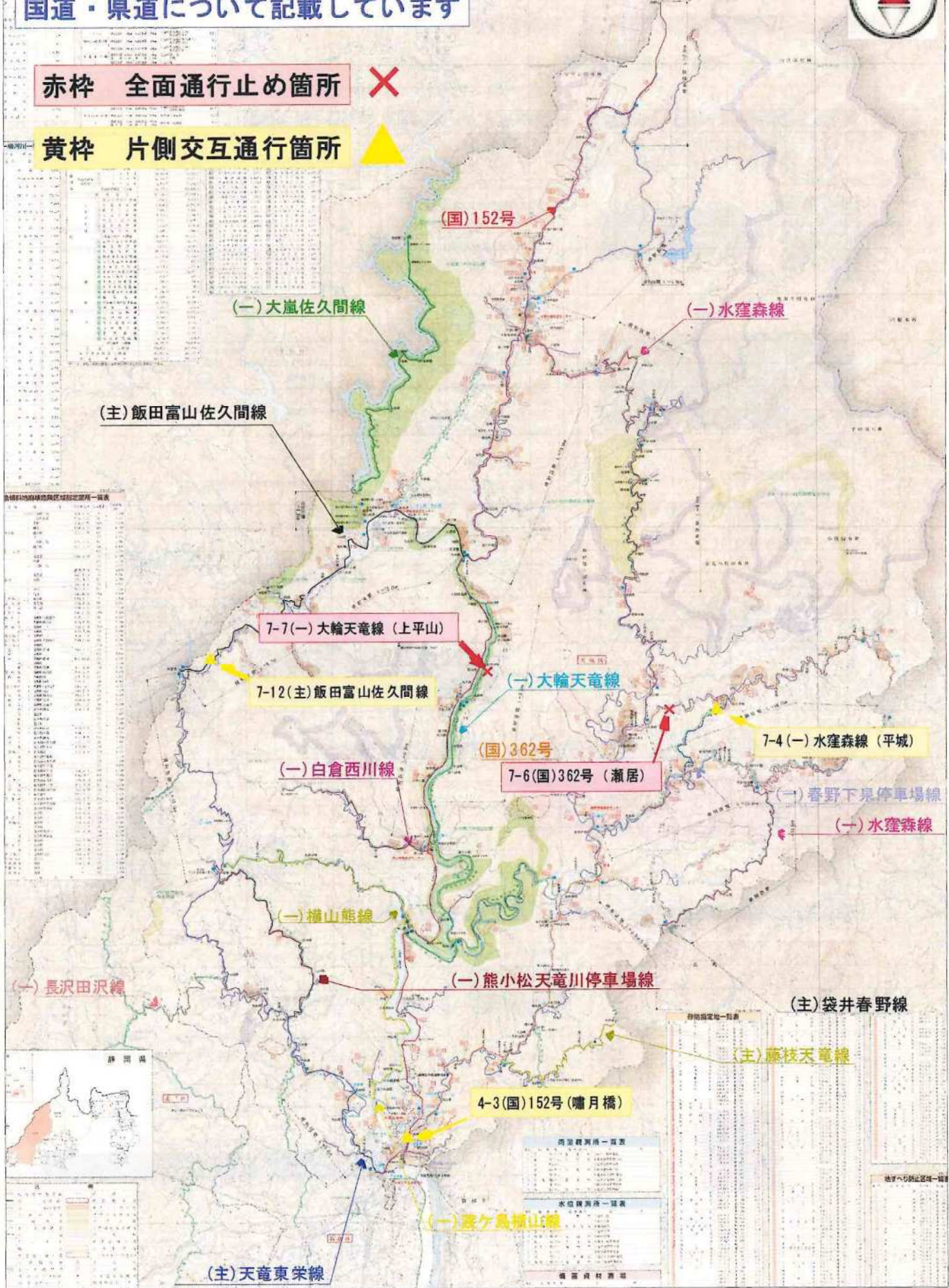
令和4年度以降の災害復旧に伴う交通規制状況(位置図)



国道・県道について記載しています

赤枠 全面通行止め箇所 **X**

黄枠 片側交互通行箇所 **▲**



～浜松市土木部天竜土木整備事務所よりお知らせ～


お問い合わせ先 天竜土木整備事務所 電話：053-926-1561
 メール：tn-doboku@city.hamamatsu.shizuoka.jp

◇ 通行止め情報はX(旧 Twitter)、防災ホットメール等でお知らせします


- ※1 通信料は利用される方の負担となります。
- ※2 防災ホットメールは、必要な「地域情報」が配信されるよう設定してください。



○X(旧 Twitter 表示)



○配信メール例



○浜松市防災ホットメール登録ページ



◇ 道路通行規制については、浜松市防災マップ内でもご確認頂けます




この URL からアクセスできます

<https://hamabosai.maps>

検索



◇ 道路通行規制に伴う迂回路については、浜松市 HP でご確認頂けます



国道152号関連災害復旧だより

発行元：浜松市 土木部 天竜土木整備事務所

浜松市天竜区二俣町二俣481 電話：053-926-1561
メール：tn-doboku@city.hamamatsu.shizuoka.jp



1 雨量等による事前通行規制

以下の管理基準値のいずれかを超過した場合は
龍山支所入口～県道大輪天竜線（鮎釣）及び
秋葉トンネルを**全面通行止め**とします

- 連続雨量180mm（龍山雨量観測所）
- 震度4以上の地震（天竜区内）
- 孔内傾斜計等の観測機器による管理基準値（10mm/日を観測した場合）

雨量等による通行止め時の迂回路について

普通自動車以下は市道天竜鮎釣南線等の迂回路をご利用ください。
※4トントラック等以上の**中型・大型車以上は三遠南信自動車道等**を迂回してください

2 県道大輪天竜線（上平山）

規制解除見込：令和7年10月中旬予定
（※現場作業状況等により解除見込は変更となる場合有り）

●復旧工法が決定し、本復旧工事に着手しました。



全面通行止めにて作業中です。
（国）152号への迂回にご協力お願いします。

- 立木伐採工 【完了】
- 崩土除去工 【完了】
- 法面整形工 【完了】
- 吹付法砕工 【実施中】
- 復旧完了・規制解除
（令和7年10月中旬予定）

下記QRコードより通行規制の情報をご確認いただけます

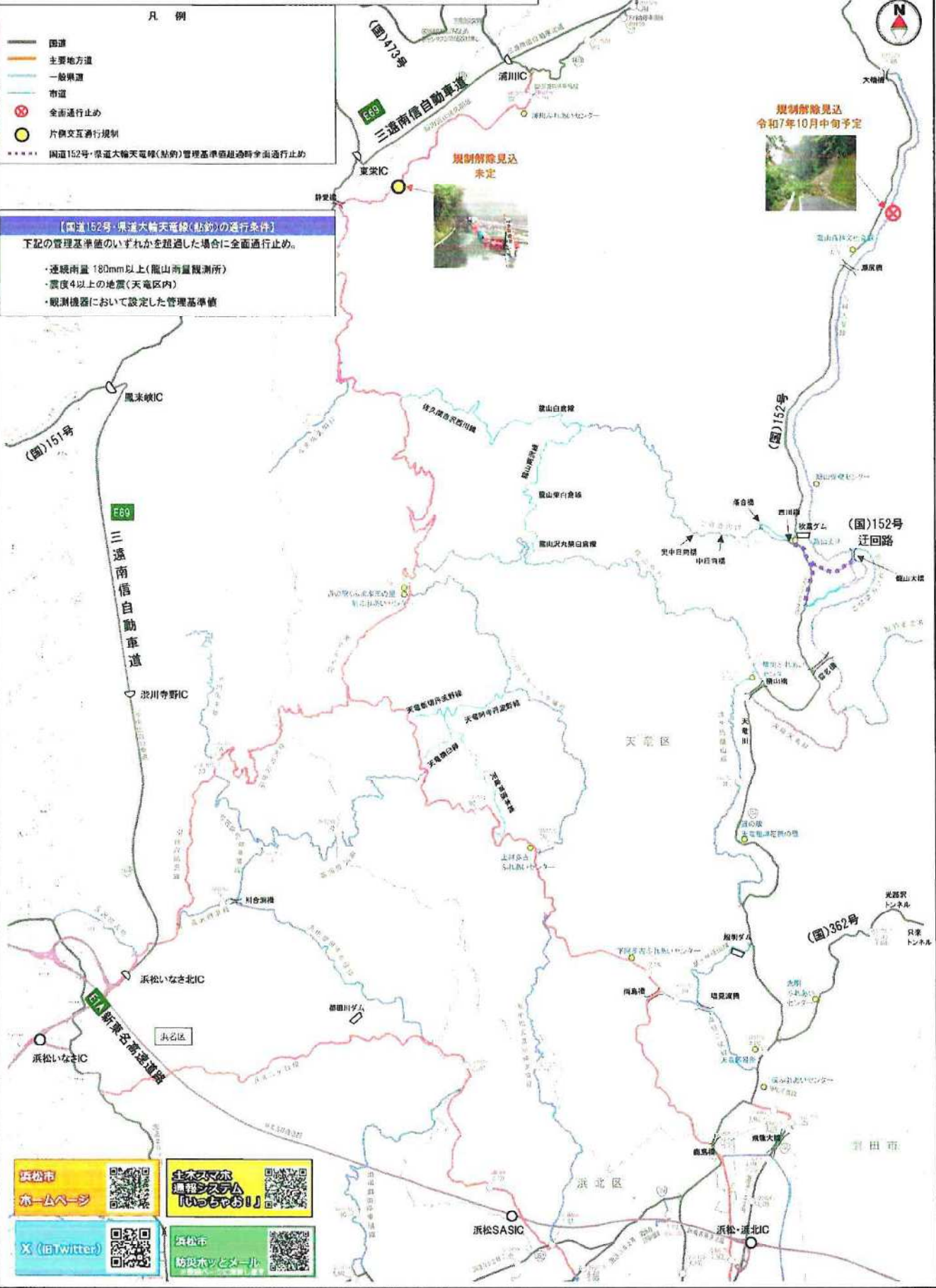


天竜区(南部)・浜名区(北部)通れるマップ

- 凡例
- 国道
 - 主要地方道
 - 一般県道
 - 市道
 - 全面通行止め
 - 片側交互通行規制
 - **** 国道152号・県道大輪天竜線(貼釘)管理基準値超過時全面通行止め

【国道152号・県道大輪天竜線(貼釘)の通行条件】
 下記の管理基準値のいずれかを超過した場合に全面通行止め。

- ・連続雨量180mm以上(龍山雨量観測所)
- ・震度4以上の地震(天竜区内)
- ・観測機器において設定した管理基準値



浜松市 ホームページ

浜松市 防災ホットメール

浜松市 防災システム「いっしょに」

X (旧Twitter)

※写真は被災直後の状況、通行再開箇所については通行再開時の状況


2 県道水窪森線(平城)



3 市道春野久保田豊岡線(郷島南)



4 市道春野久保田豊岡線(郷島北)



下記QRコードより通行規制の情報をご確認いただけます

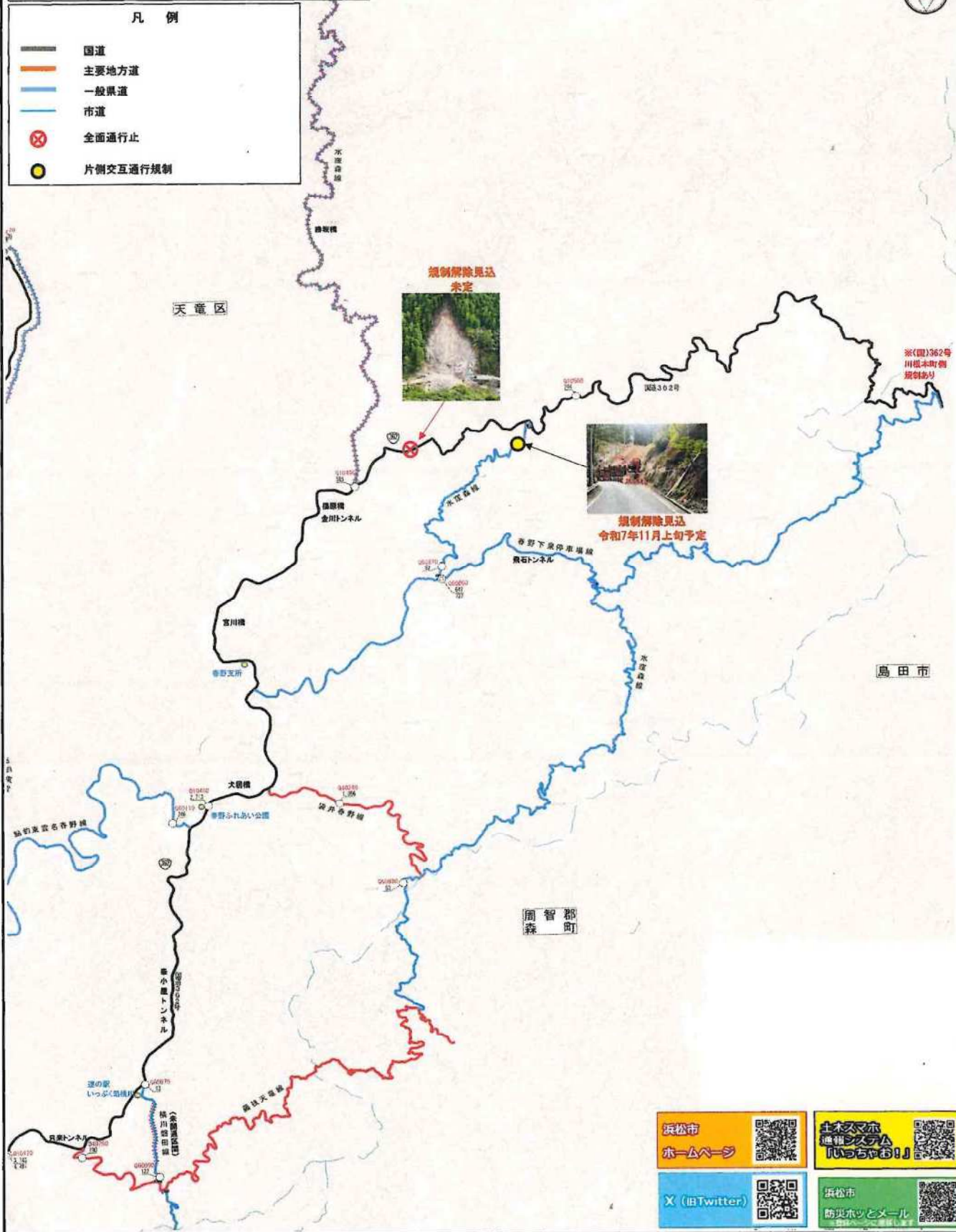


天竜区(東部)通れるマップ



凡 例

| | |
|--|----------|
| | 国道 |
| | 主要地方道 |
| | 一般県道 |
| | 市道 |
| | 全面通行止 |
| | 片側交互通行規制 |



| | |
|------------------------------|--------------------------------------|
| 浜松市 ホームページ | 土ホメホ 情報システム いっしょにおい! |
| X (旧Twitter) | 浜松市 防災ホットメール |

※写真は被災直後の状況、通行再開箇所については通行再開時の状況

