

令和8年2月19日

市道路線認定・廃止・変更調書

浜 松 市

目 次

1	市道路線認定について	3
2	市道路線廃止について	1 7
3	市道路線変更について	2 0
4	集計表	2 4

第 39 号 議 案

令和 8年 2月19日提 出

市道路線認定について

道路法（昭和 2 7 年法律第 1 8 0 号）第 8 条の規定に基づき、次の路線を市道路線に認定する。

浜松市長 中 野 祐 介

市道路線認定調書

29路線 3201.87m

1 公共事業に伴う道路の認定

20路線 2772.72m

番号	路線名	起 点	総延長(m)			施行者	図面 ページ
		終 点	道路実延長	重用延長	未供用延長		
1	浜北道本10号線	浜松市浜名区貴布祢543番4地内	30.10			浜松市浜北中央北土地区画整理組合	6
		浜松市浜名区貴布祢543番12地内	30.10	0.00	0.00		
2	浜北道本11号線	浜松市浜名区道本160番地内	275.17			浜松市浜北中央北土地区画整理組合	6
		浜松市浜名区道本231番1地内	275.17	0.00	0.00		
3	浜北道本12号線	浜松市浜名区道本122番5地内	212.99			浜松市浜北中央北土地区画整理組合	6
		浜松市浜名区道本104番3地内	212.99	0.00	0.00		
4	浜北道本13号線	浜松市浜名区道本124番1地内	31.31			浜松市浜北中央北土地区画整理組合	6
		浜松市浜名区道本126番1地内	31.31	0.00	0.00		
5	浜北道本14号線	浜松市浜名区道本111番1地内	38.73			浜松市浜北中央北土地区画整理組合	6
		浜松市浜名区道本110番2地内	38.73	0.00	0.00		
6	浜北道本15号線	浜松市浜名区道本130番2地内	95.91			浜松市浜北中央北土地区画整理組合	6
		浜松市浜名区道本258番3地内	95.91	0.00	0.00		
7	浜北道本16号線	浜松市浜名区道本208番地内	112.53			浜松市浜北中央北土地区画整理組合	6
		浜松市浜名区道本263番3地内	112.53	0.00	0.00		
8	浜北道本17号線	浜松市浜名区道本206番6地内	118.84			浜松市浜北中央北土地区画整理組合	6
		浜松市浜名区道本267番1地内	118.84	0.00	0.00		
9	浜北道本18号線	浜松市浜名区貴布祢542番2の3地内	345.11			浜松市浜北中央北土地区画整理組合	6
		浜松市浜名区道本321番地内	345.11	0.00	0.00		
10	浜北小林90号線	浜松市浜名区小林1262番2地内	182.33			浜松市浜北中央北土地区画整理組合	6
		浜松市浜名区小林1246番1地内	182.33	0.00	0.00		
11	浜北小林91号線	浜松市浜名区小林1286番1地内	290.12			浜松市浜北中央北土地区画整理組合	6
		浜松市浜名区小林1201番3地内	290.12	0.00	0.00		
12	浜北小林92号線	浜松市浜名区小林1328番4地内	154.40			浜松市浜北中央北土地区画整理組合	6
		浜松市浜名区小林1230番地内	154.40	0.00	0.00		
13	浜北小林93号線	浜松市浜名区小林1235番地内	62.30			浜松市浜北中央北土地区画整理組合	6
		浜松市浜名区小林1284番2地内	62.30	0.00	0.00		
14	浜北小林94号線	浜松市浜名区小林1313番2地内	172.89			浜松市浜北中央北土地区画整理組合	6
		浜松市浜名区小林1297番2地内	172.89	0.00	0.00		
15	浜北小林95号線	浜松市浜名区小林1346番1地内	76.65			浜松市浜北中央北土地区画整理組合	6
		浜松市浜名区小林1345番1地内	76.65	0.00	0.00		
16	浜北小林96号線	浜松市浜名区小林1287番地内	144.01			浜松市浜北中央北土地区画整理組合	6
		浜松市浜名区小林1221番5地内	144.01	0.00	0.00		
17	浜北小林97号線	浜松市浜名区小林1290番1地内	148.86			浜松市浜北中央北土地区画整理組合	6
		浜松市浜名区小林1221番2地内	148.86	0.00	0.00		
18	浜北道本601号線	浜松市浜名区道本202番1地内	51.79			浜松市浜北中央北土地区画整理組合	6
		浜松市浜名区道本204番1地内	51.79	0.00	0.00		

19	細江広岡5-29号線	浜松市浜名区細江町広岡279番地先	169.20			天竜浜名湖鉄道株式会社	7
		浜松市浜名区細江町広岡440番1地先	166.80	2.40	0.00		
20	細江7区5-54号線	浜松市浜名区細江町三和1936番1地先	61.88			天竜浜名湖鉄道株式会社	8
		浜松市浜名区細江町三和1887番5地先	61.88	0.00	0.00		

2 認定基準を満たした生活道路の認定

2路線 64.68m

番号	路線名	起 点	総延長(m)			新設道路寄附者	図面 ページ
		終 点	道路実延長	重用延長	未供用延長		
21	三組16号線	浜松市中央区三組町175番7地先	32.04			(同)AGILE MIND	9
		浜松市中央区三組町175番3地先	32.04	0.00	0.00		
22	渡瀬36号線	浜松市中央区渡瀬町25番2地先	32.64			(株)共和不動産	10
		浜松市中央区渡瀬町25番5地先	32.64	0.00	0.00		

3 開発行為に伴う道路の認定

7路線 364.47m

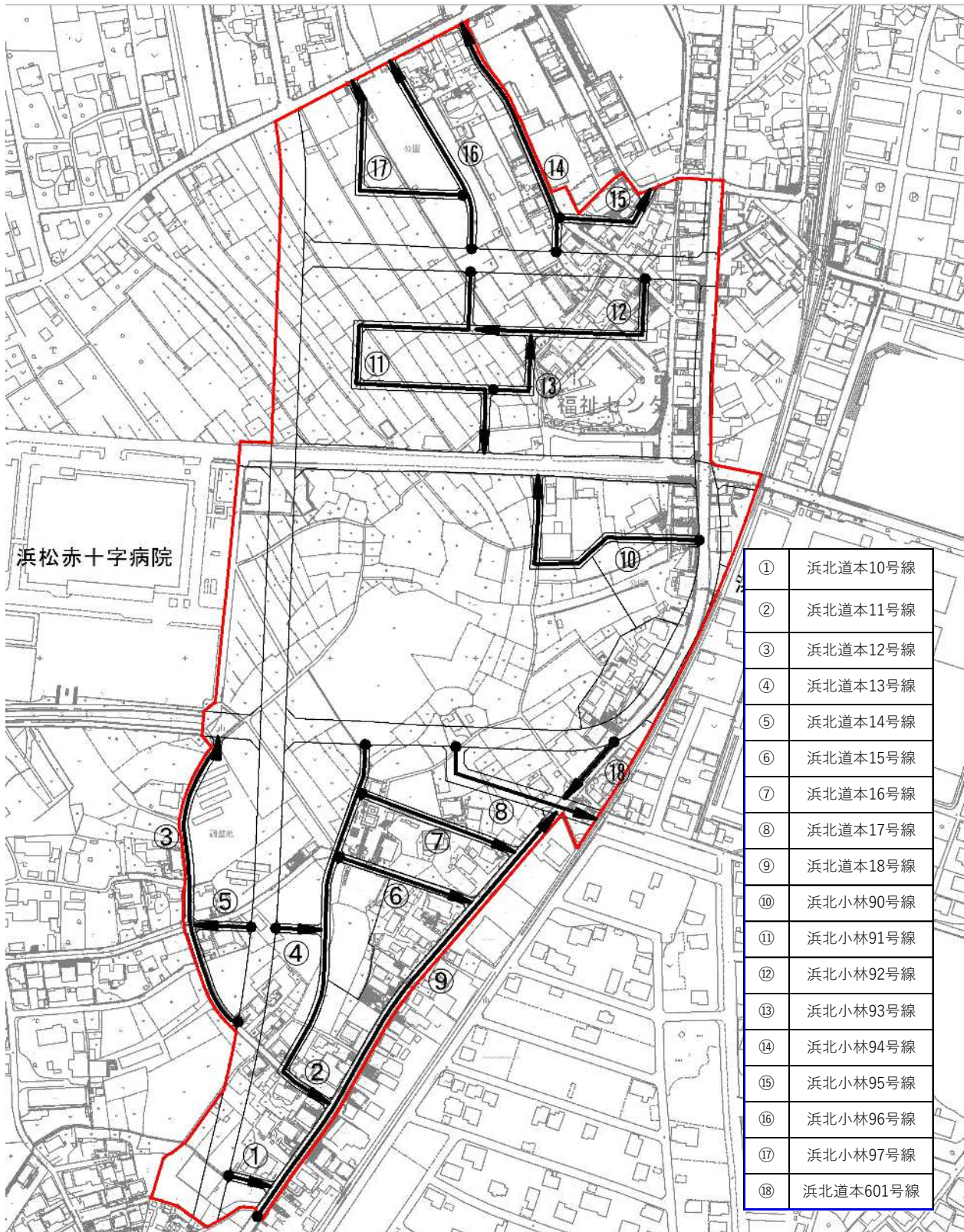
番号	路線名	起 点	総延長(m)			開発者	図面 ページ
		終 点	道路実延長	重用延長	未供用延長		
23	宮竹23号線	浜松市中央区宮竹町769番3地先	63.38			株式会社ハウジング松本	11
		浜松市中央区子安町1497番4地先	63.38	0.00	0.00		
24	子安30号線	浜松市中央区子安町1485番5地先	44.68			株式会社ハウジング松本	11
		浜松市中央区子安町1485番6地先	44.68	0.00	0.00		
25	入野292号線	浜松市中央区入野町10017番4地先	84.83			ナイス株式会社	12
		浜松市中央区入野町10017番15地先	84.83	0.00	0.00		
26	飯田84号線	浜松市中央区飯田町1023番1地先	28.01			株式会社スズイチ	13
		浜松市中央区飯田町1023番5地先	28.01	0.00	0.00		
27	浜北貴布祢120号線	浜松市浜名区貴布祢1500番26地先	57.52			日清紡ホールディングス株式会社	14
		浜松市浜名区小林407番3地先	57.52	0.00	0.00		
28	浜北西美蘭140号線	浜松市浜名区西美蘭849番10地先	31.84			遠州鉄道株式会社	15
		浜松市浜名区西美蘭849番8地先	31.84	0.00	0.00		
29	浜北中瀬南143号線	浜松市浜名区西中瀬一丁目1007番12地先	54.21			遠州鉄道株式会社	16
		浜松市浜名区西中瀬一丁目1007番36地先	54.21	0.00	0.00		

1 公共事業に伴う道路の認定

浜北中央北土地区画整理事業

1
4000

に係る路線の認定

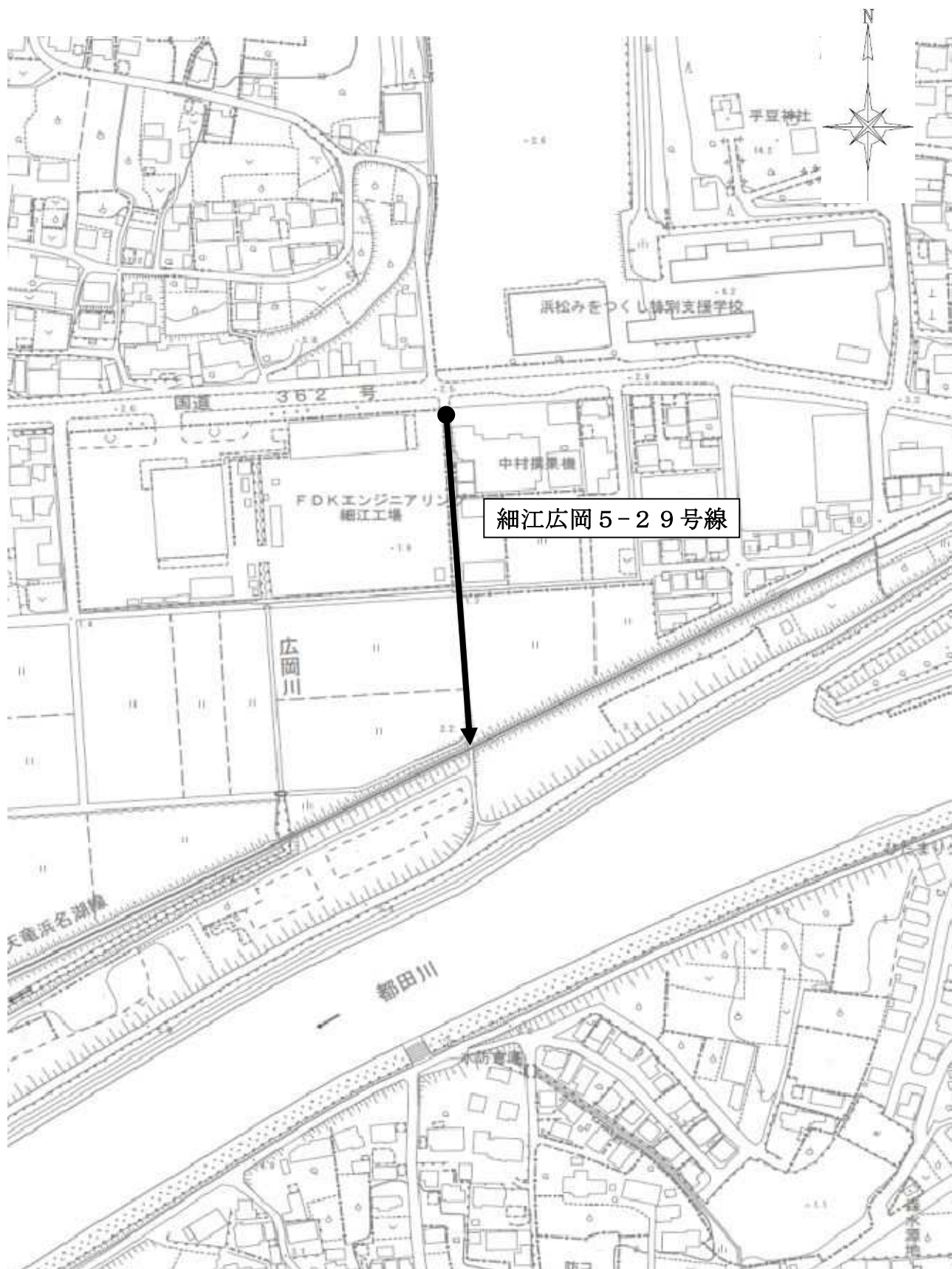


1 公共事業に伴う道路の認定

1

2500

19 細江広岡5-29号線



1 公共事業に伴う道路の認定

1

20 細江7区5-54号線

2500

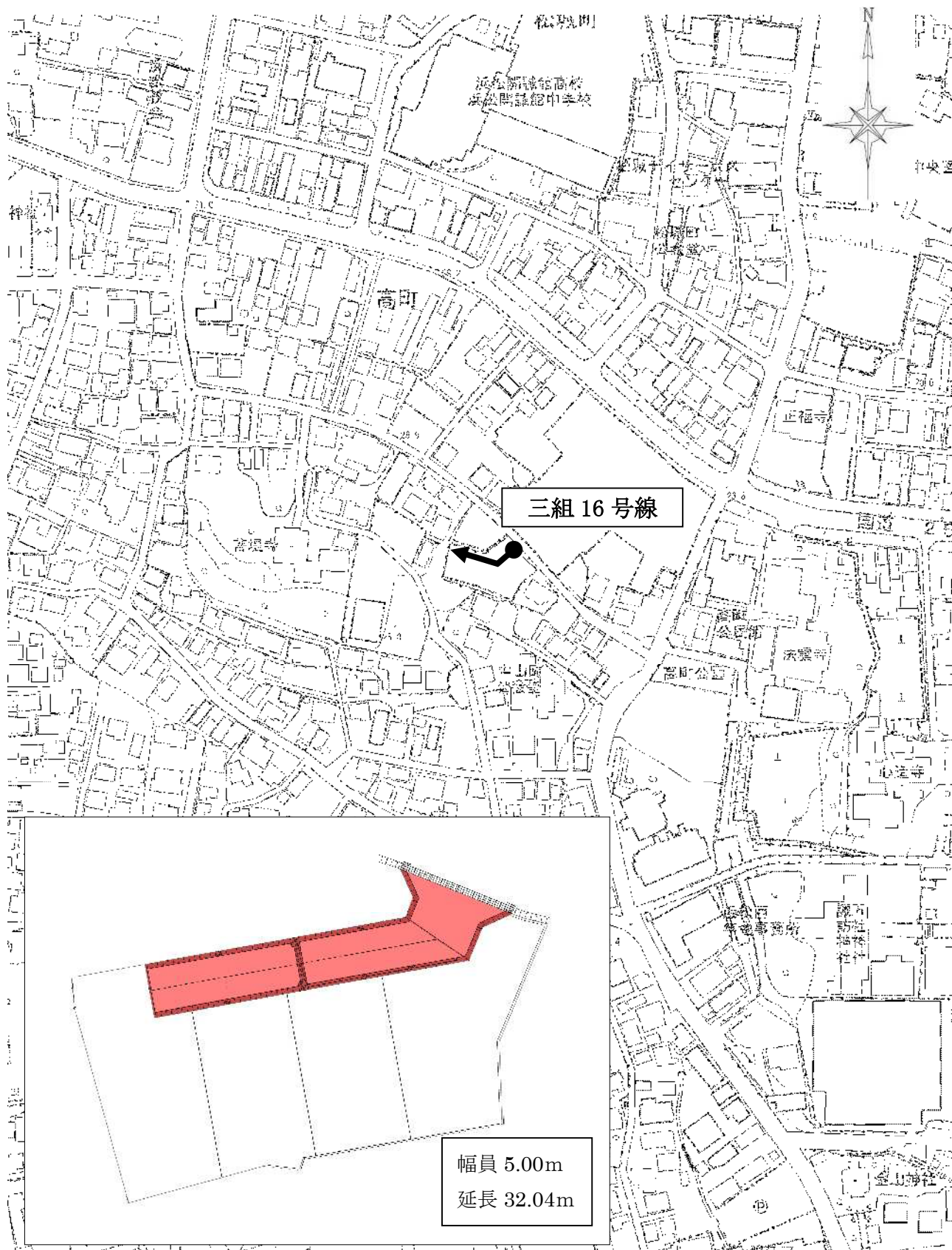


2 認定基準を満たした生活道路の認定

1

2500

2 1 三組16号線

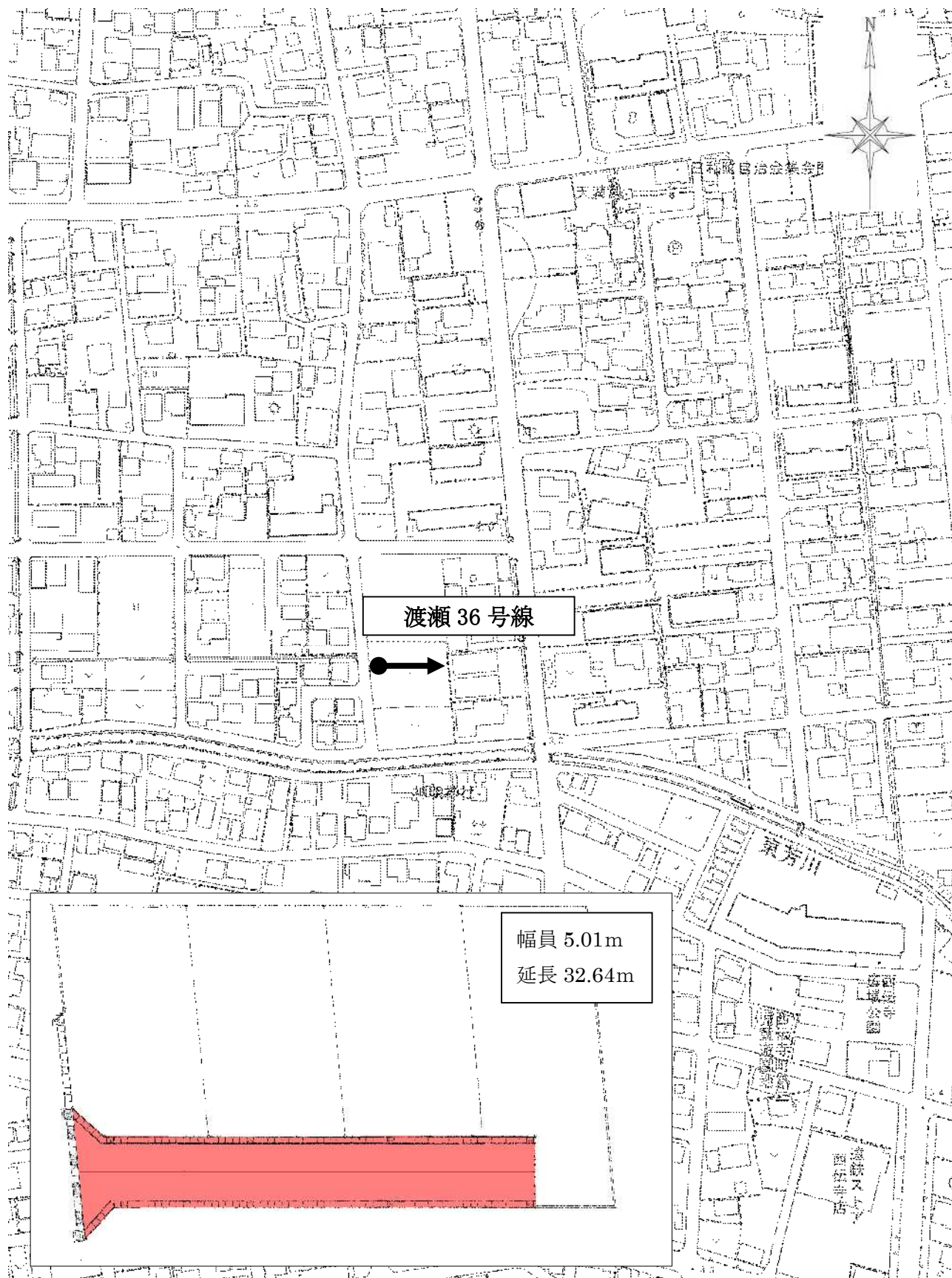


2 認定基準を満たした生活道路の認定

1

2 2 渡瀬 3 6 号線

2 5 0 0



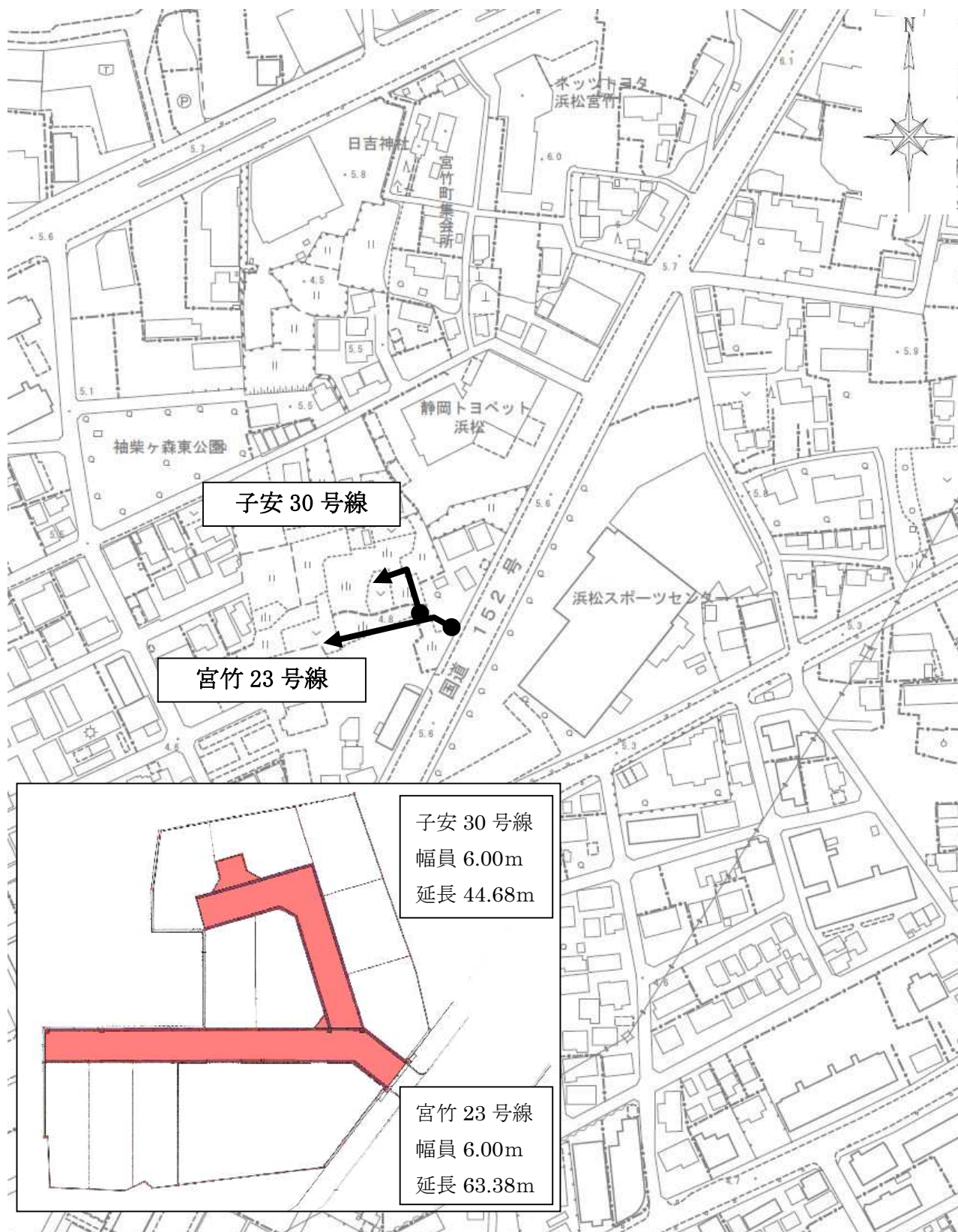
3 開発行為に伴う道路の認定

1

2500

23 宮竹23号線

24 子安30号線

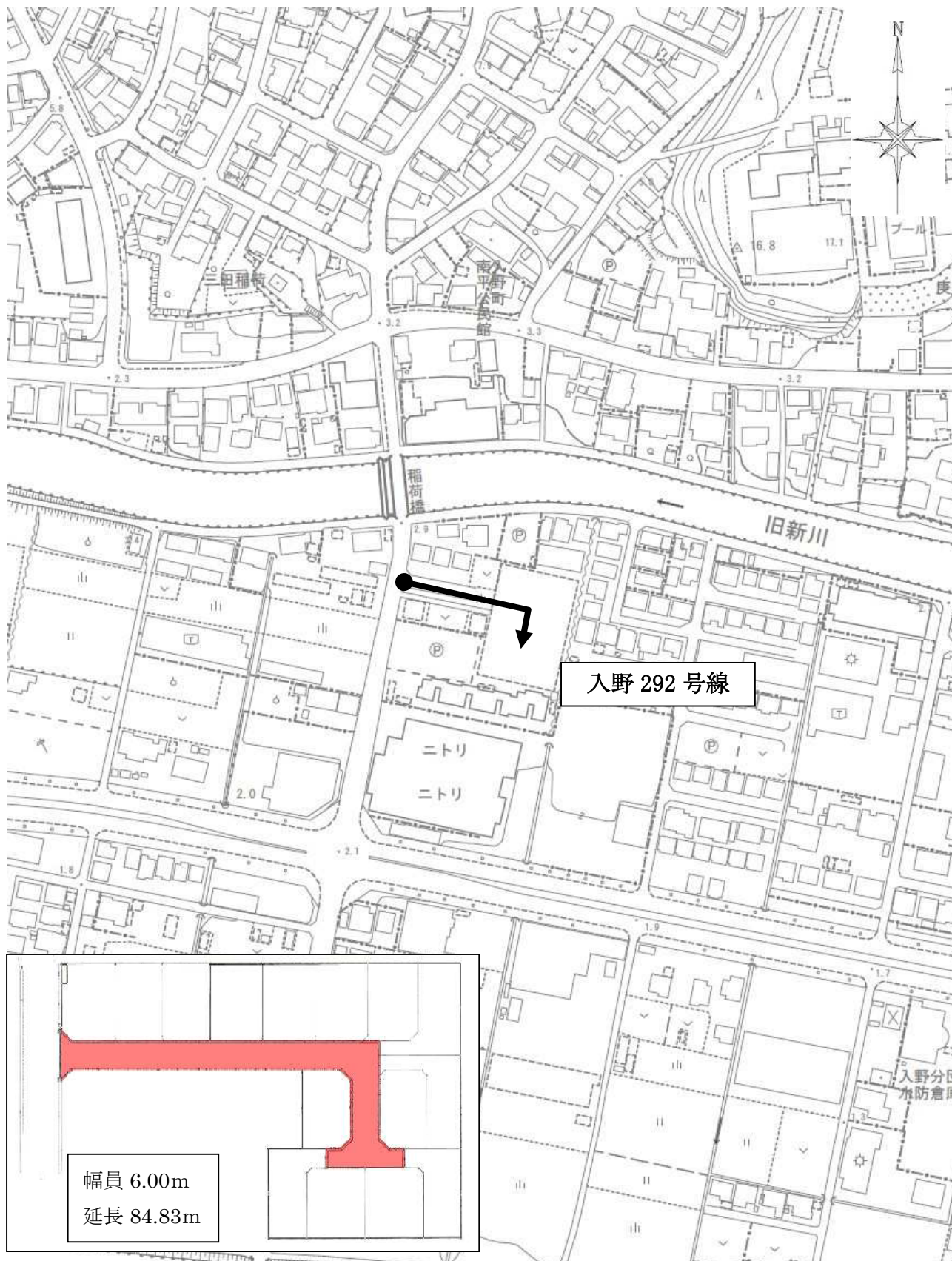


3 開発行為に伴う道路の認定

1

2500

25 入野292号線



1

幅員 5.00m
延長 28.08m

3 開発行為に伴う道路の認定

1

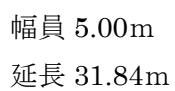
2500

27 浜北貴布祢120号線



1

28 浜北西美菌140号線

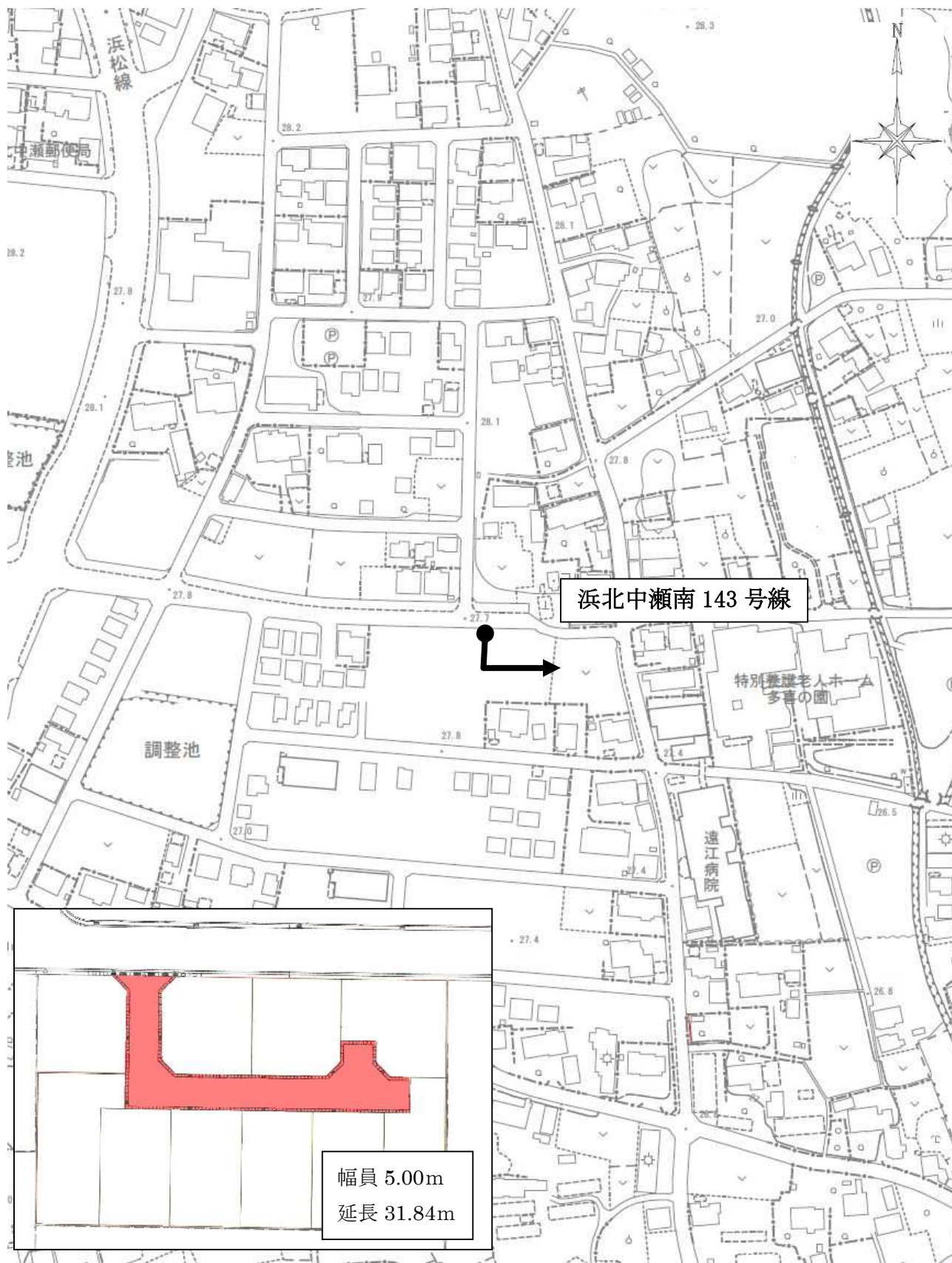


3 開発行為に伴う道路の認定

1

2500

29 浜北中瀬南143号線



第 40 号 議 案

令和 8年 2月19日提 出

市道路線廃止について

道路法（昭和 2 7 年法律第 1 8 0 号）第 1 0 条第 1 項の規定に基づき、市道路線を次のとおり廃止する。

浜松市長 中 野 祐 介

市 道 路 線 廃 止 調 書

1路線 △100.99m

1 用途廃止に伴う道路の廃止

1路線 △100.99m

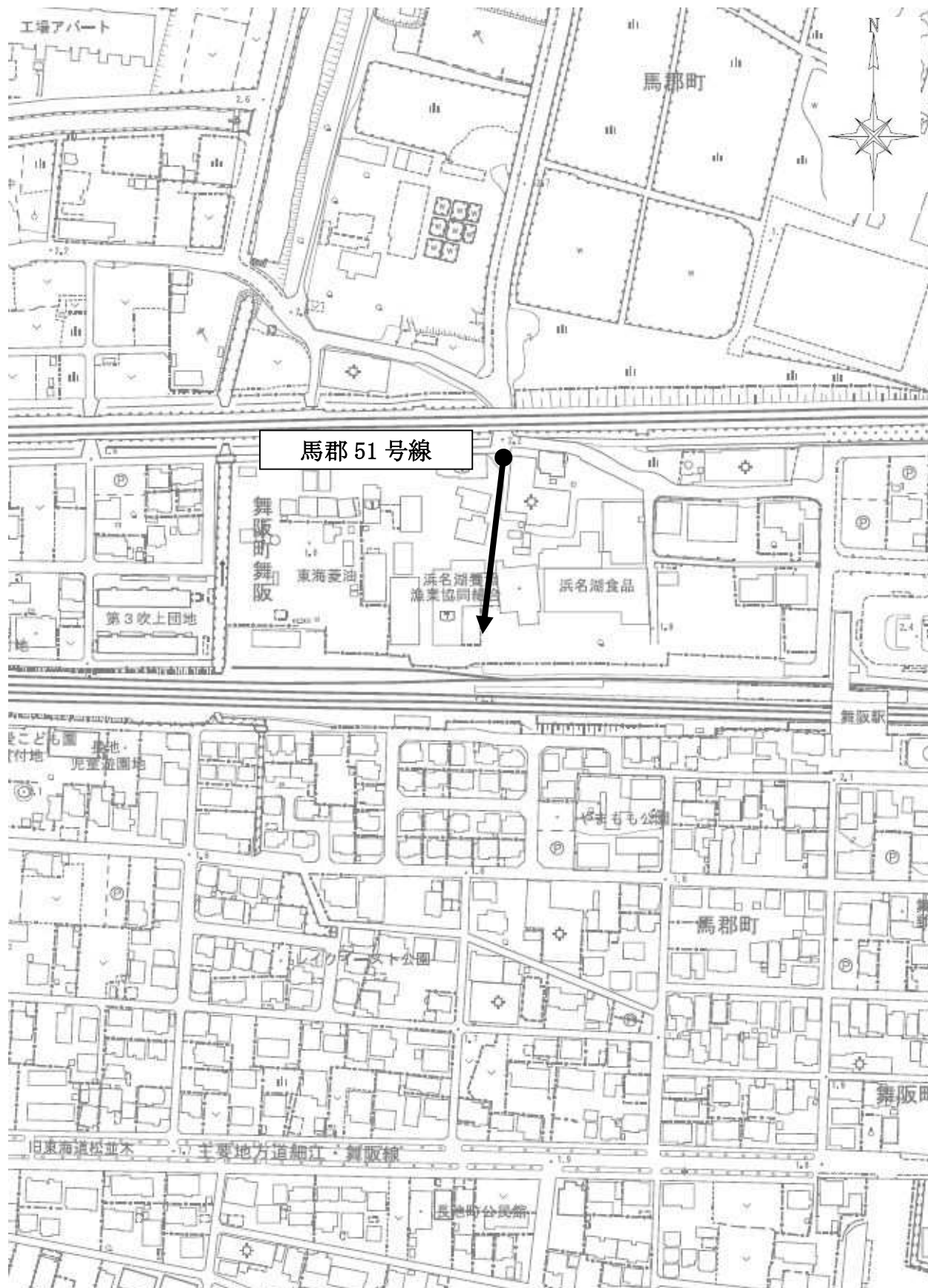
番号	路線名	起 点	総延長(m)			図面 ページ
		終 点	道路実延長	重用延長	未供用延長	
1	馬郡51号線	浜松市中央区馬郡町2416番4地先	100.99			19
		浜松市中央区馬郡町2460番地先	100.99	0.00	0.00	

1 用途廃止に伴う道路の廃止

1

2500

1 馬郡51号線



第 41 号 議 案
令和 8 年 2 月 19 日 提 出

市道路線変更について

道路法（昭和 2 7 年法律第 1 8 0 号）第 1 0 条第 2 項の規定に基づき、市道路線を次のとおり変更する。

浜松市長 中 野 祐 介

市 道 路 線 変 更 調 書

2路線 (旧) △ 4,815.20 m

(新) 4,576.73 m

△ 238.47 m

1 公共事業に伴う道路の変更

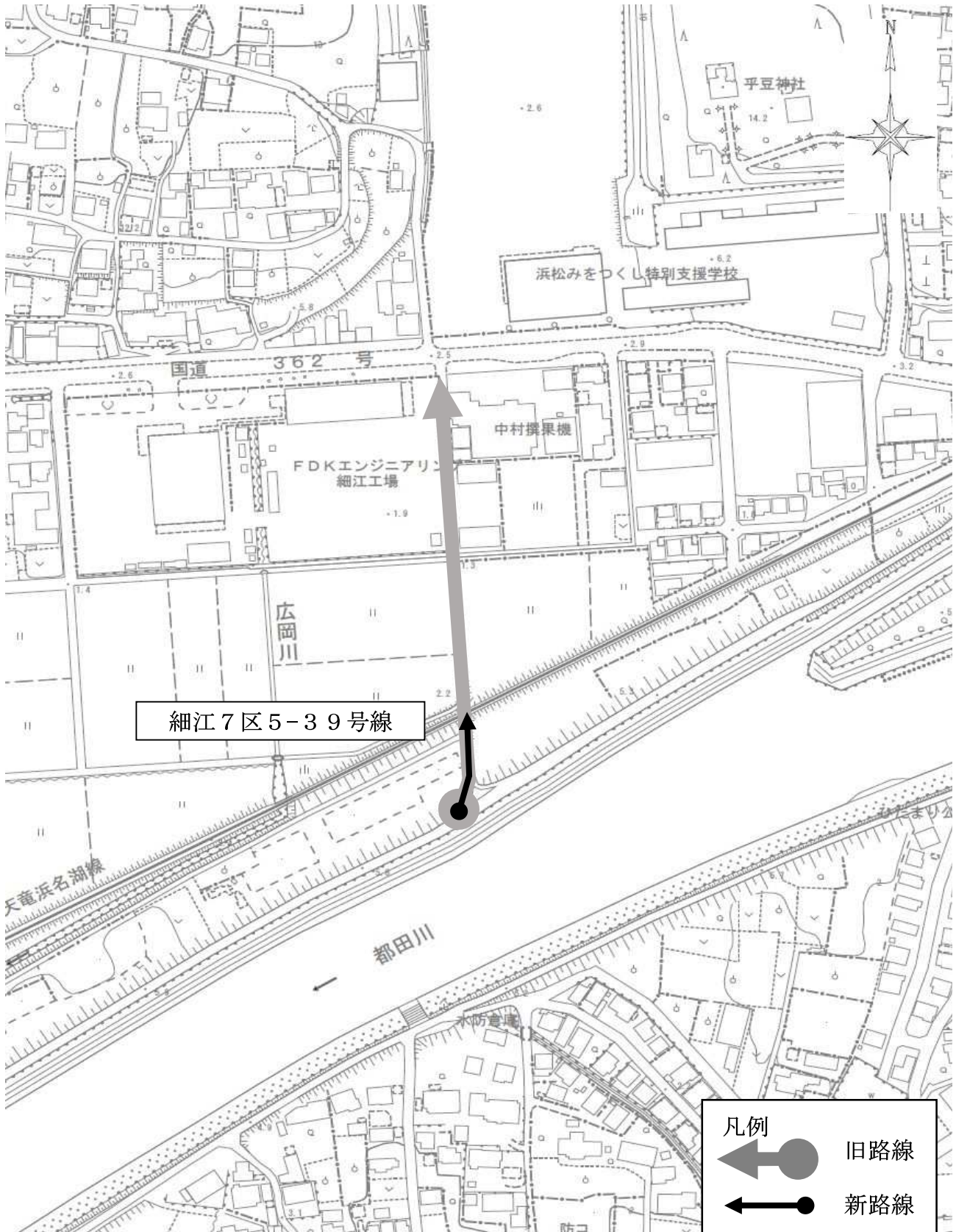
2路線 △238.47m

番号	旧新	路線名	起 点	総延長(m)			図面 ページ
			終 点	道路実延長	重用延長	未供用延長	
1	旧	細江7区5-39号線	浜松市浜名区細江町中川4705番地先	234.00			22
			浜松市浜名区細江町広岡281番地先	231.60	2.40	0.00	
	新	細江7区5-39号線	浜松市浜名区細江町中川4705番2地内	58.80			
			浜松市浜名区細江町広岡436番1地先	58.80	0.00	0.00	
2	旧	細江6号線	浜松市浜名区細江町三和1936番地先	4,722.70			23
			浜松市浜名区細江町気賀2551番286地先	4583.60	139.10	0.00	
	新	細江6号線	浜松市浜名区細江町気賀2551番286地先	4,657.03			
			浜松市浜名区細江町三和795番地先	4517.93	139.10	0.00	

1 用途廃止に伴う道路の変更

1 細江7区5-39号線

1
2500



1 用途廃止に伴う道路の変更

2 細江 6 号線

1
2500



集計表

(提案内容)

市道路線の認定・廃止・変更 (延長単位：m)

	路線数	実延長
認 定	29	3,201.87
廃 止	△1	△100.99
変 更	(2)	△238.47
計	28	2,862.41

△印はマイナス分、()内は路線数の増減に反映しない路線

令和7年度全市域市道道路状況 (延長単位：m)

	路線数	実延長
令和7年9月30日	23,768	7,579,934.31
認定・変更後	23,796	7,582,796.72

区別路線数及び実延長

(延長単位：m)

	令和7年9月30日		認定・変更後	
	路線数	実延長	路線数	実延長
中 央 区	14,029	3,929,209.91	14,034	3,929,394.50
浜 名 区	7,277	2,401,632.61	7,300	2,404,310.43
天 竜 区	2,478	1,249,091.79	2,478	1,249,091.79