

浜松市上下水道部告示第35号

浜松市公共下水道の供用及び処理を開始するので、下水道法(昭和33年法律第79号)第9条の規定により告示し、当該関係図面を一般の縦覧に供する。

令和8年6月22日

浜松市水道事業及び下水道事業管理者 奥 家 章 夫

1 供用及び処理を開始する年月日

令和8年7月1日

2 供用及び処理を開始する区域

別紙図面による

3 供用を開始する排水施設の位置

別紙のとおり

4 下水を処理する施設の位置及び名称

浜松市中央区松島町2552番地の1

浜松市西遠浄化センター

5 供用を開始する排水施設の合流又は分流の別

分流式

6 関係図面の縦覧場所

浜松市上下水道部下水道工事課

7 関係図面の縦覧開始の日

令和8年6月22日

公共下水道供用及び処理開始区域図

令和8年7月1日

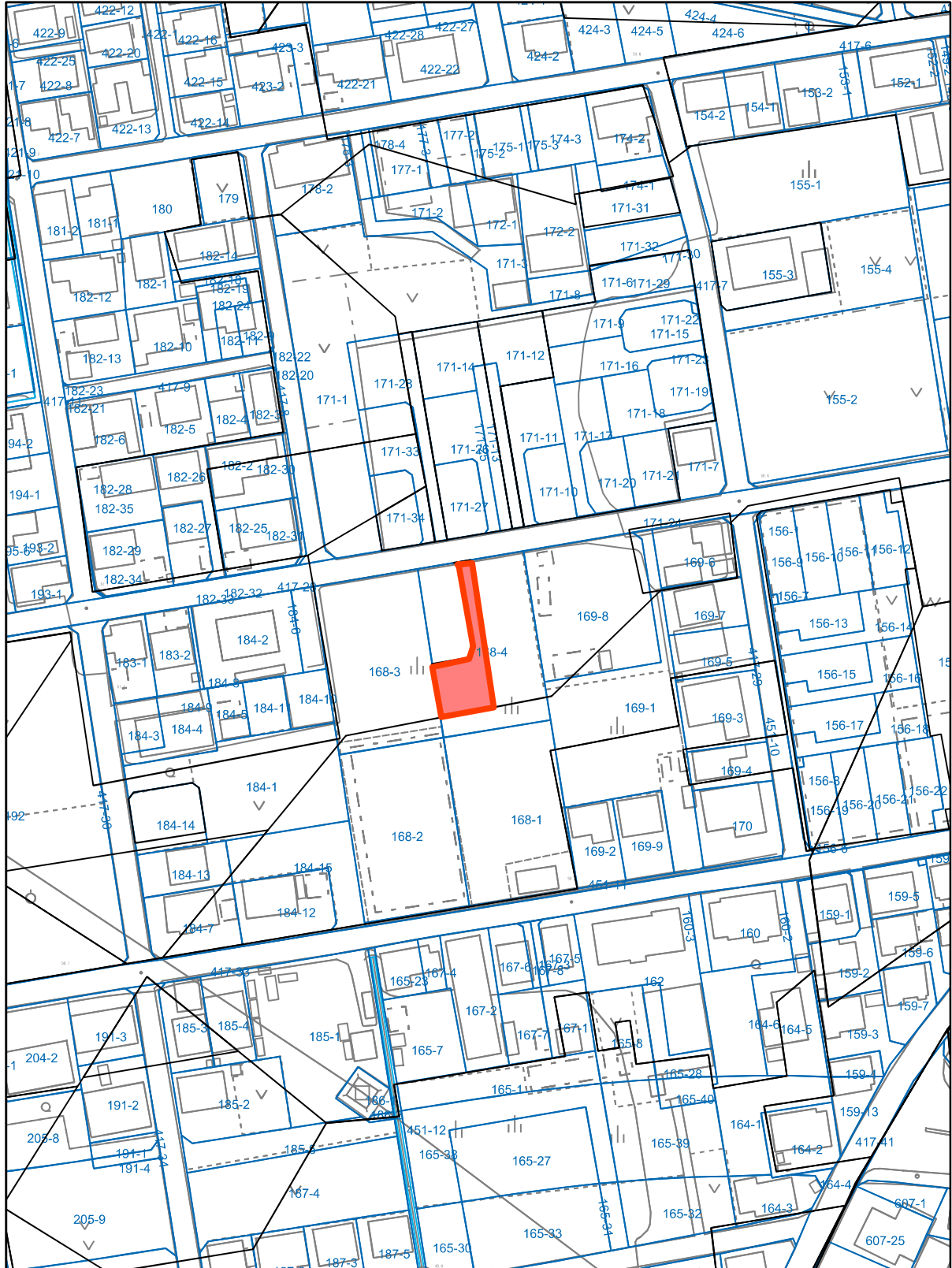
浜松市上下水道部

处理区	处理分区	区域区分	町名	地番	面積	図面番号	分合流区域
西遠	馬込第14	特環	中央区初生町	168-6	0.026	1	分流
西遠	浜名第5-1	公共	中央区新橋町	295-3外	0.054	2	分流
西遠	馬込第13	公共	中央区市野町	577-1外	0.001	3	分流
西遠	馬込第6	公共	浜名区東美園	281-2外	0.910	4	分流

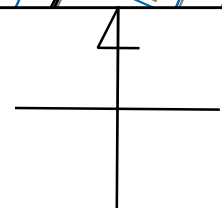
東経137度44分13.8秒, 北緯34度45分35.8秒

2026年06月02日

16時49分



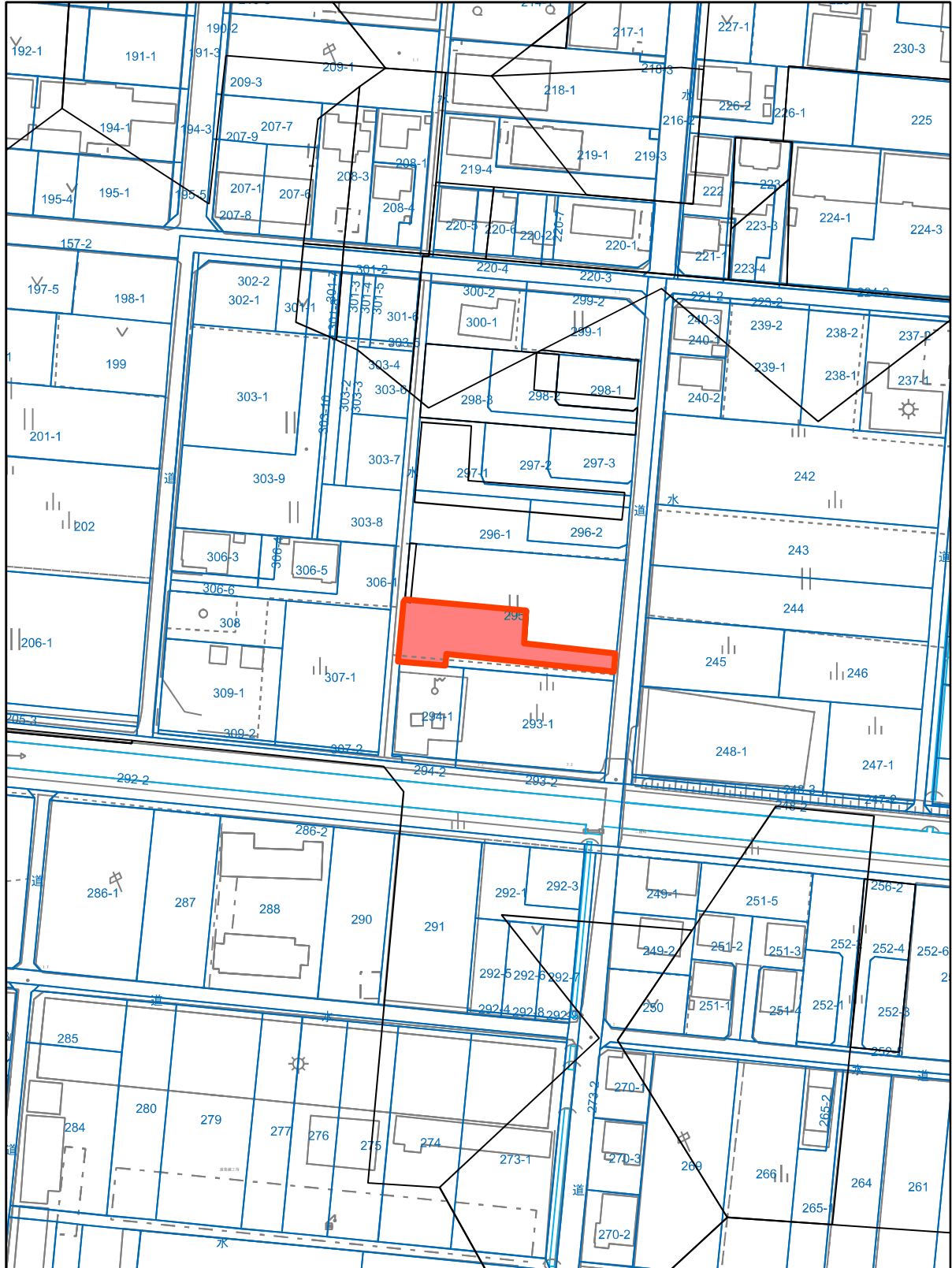
1,500分の1



東経137度42分36.9秒, 北緯34度40分56.0秒

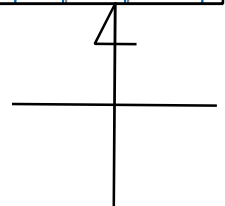
2026年06月02日

16時53分



1,500分の1

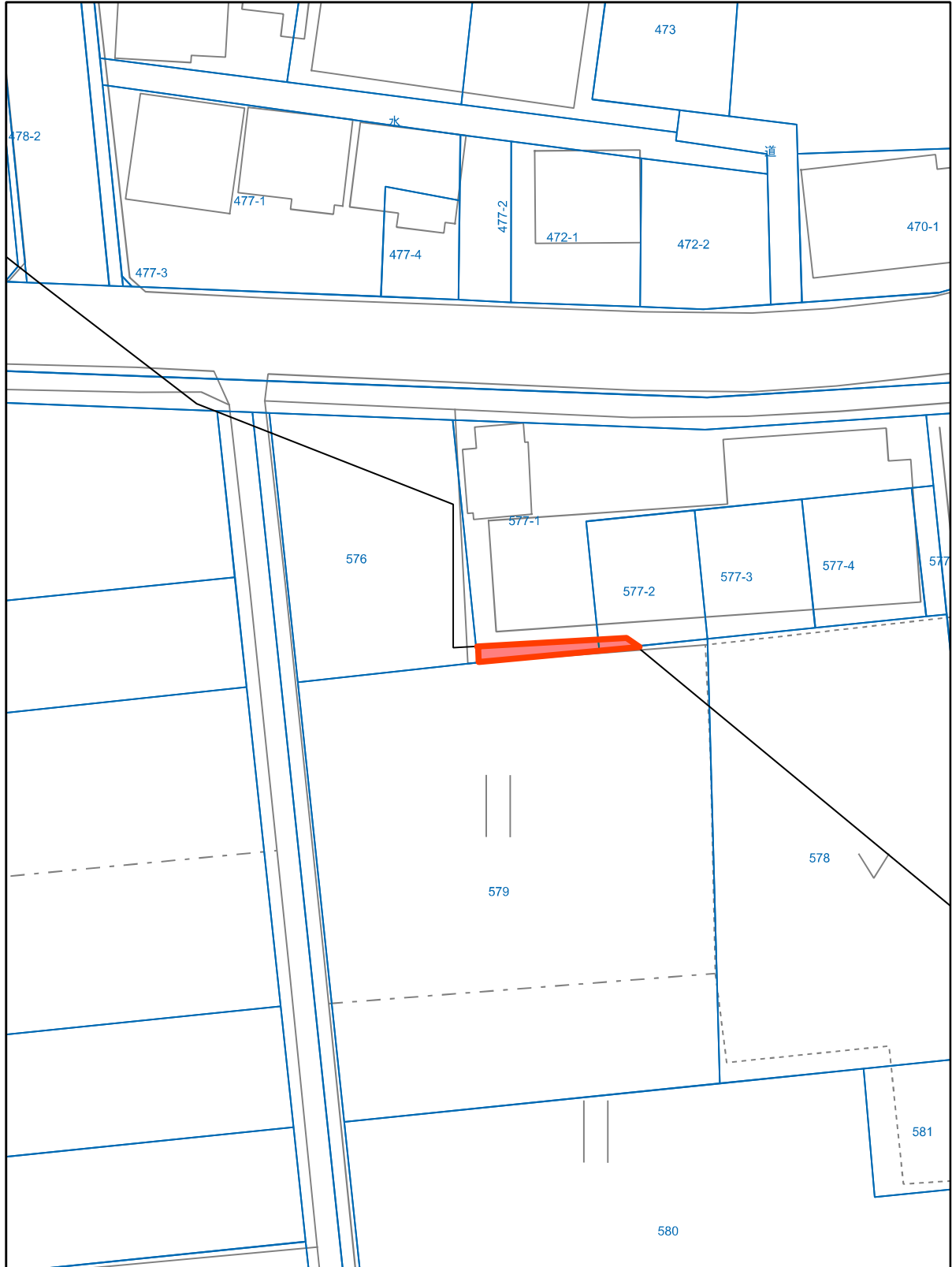
100m



東経137度46分11.3秒, 北緯34度44分47.3秒

2026年06月02日

17時11分



500分の1

