

浜松市上下水道部告示第28号

浜松市公共下水道の供用及び処理を開始するので、下水道法(昭和33年法律第79号)第9条の規定により告示し、当該関係図面を一般の縦覧に供する。

令和8年5月21日

浜松市水道事業及び下水道事業管理者 奥 家 章 夫

1 供用及び処理を開始する年月日

令和8年6月1日

2 供用及び処理を開始する区域

別紙図面による

3 供用を開始する排水施設の位置

別紙のとおり

4 下水を処理する施設の位置及び名称

浜松市中央区松島町2552番地の1

浜松市西遠浄化センター

浜松市中央区庄内町14番地の7

浜松市舘山寺浄化センター

5 供用を開始する排水施設の合流又は分流の別

分流式

6 関係図面の縦覧場所

浜松市上下水道部下水道工事課

7 関係図面の縦覧開始の日

令和8年5月21日

公共下水道供用及び処理開始区域図

令和8年6月1日

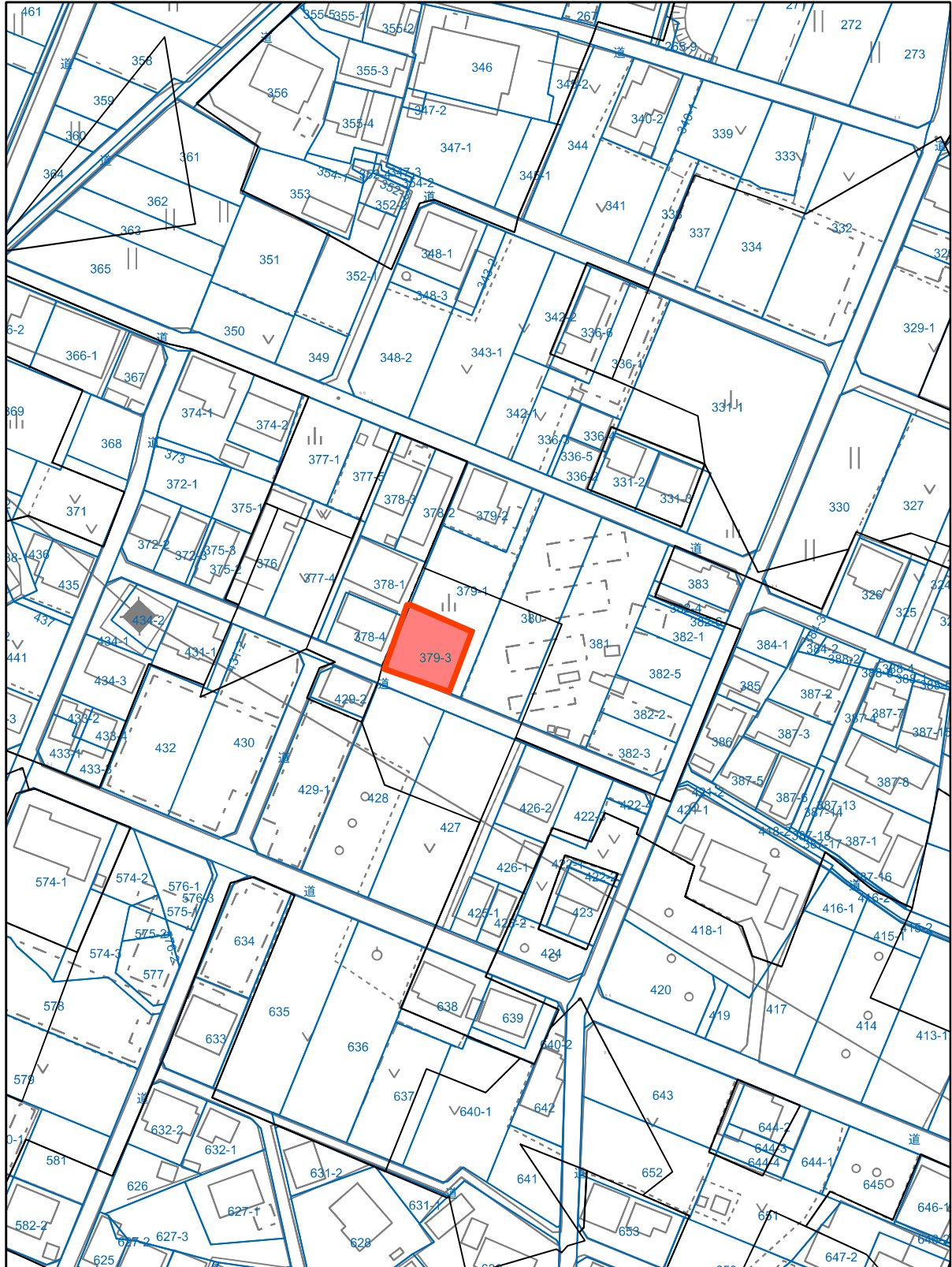
浜松市上下水道部

处理区	处理分区	区域区分	町名	地番	面積	図面番号	分合流区域
西遠	馬込第14	特環	中央区小池町	379-3	0.029	1	分流
西遠	佐鳴第4	公共	中央区増楽町	1603-1	0.0001	2	分流
西遠	馬込第10	公共	中央区中郡町	1962-2外	0.008	3	分流
西遠	馬込第14	公共	中央区西丘町	166-1	0.024	4	分流
西遠	馬込第11	特環	中央区笠井新田町	908	0.009	5	分流
館山寺	館山寺	公共	中央区館山寺町	1616-2外	0.001	6	分流
西遠	馬込第14	特環	中央区初生町	121-2外	0.055	7	分流
西遠	馬込第19	公共	中央区中田島町	769外	0.028	8	分流
西遠	馬込第14	公共	中央区西丘町	982-1外	0.365	9	分流
西遠	浜名第5-1	公共	中央区若林町	103-1	0.050	10	分流
西遠	馬込第20-1	公共	中央区恩地町	297-1外	0.099	11	分流

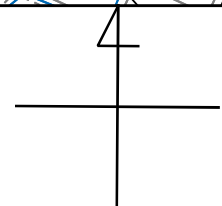
東経137度45分44.8秒, 北緯34度45分0.8秒

2026年05月01日

13時50分



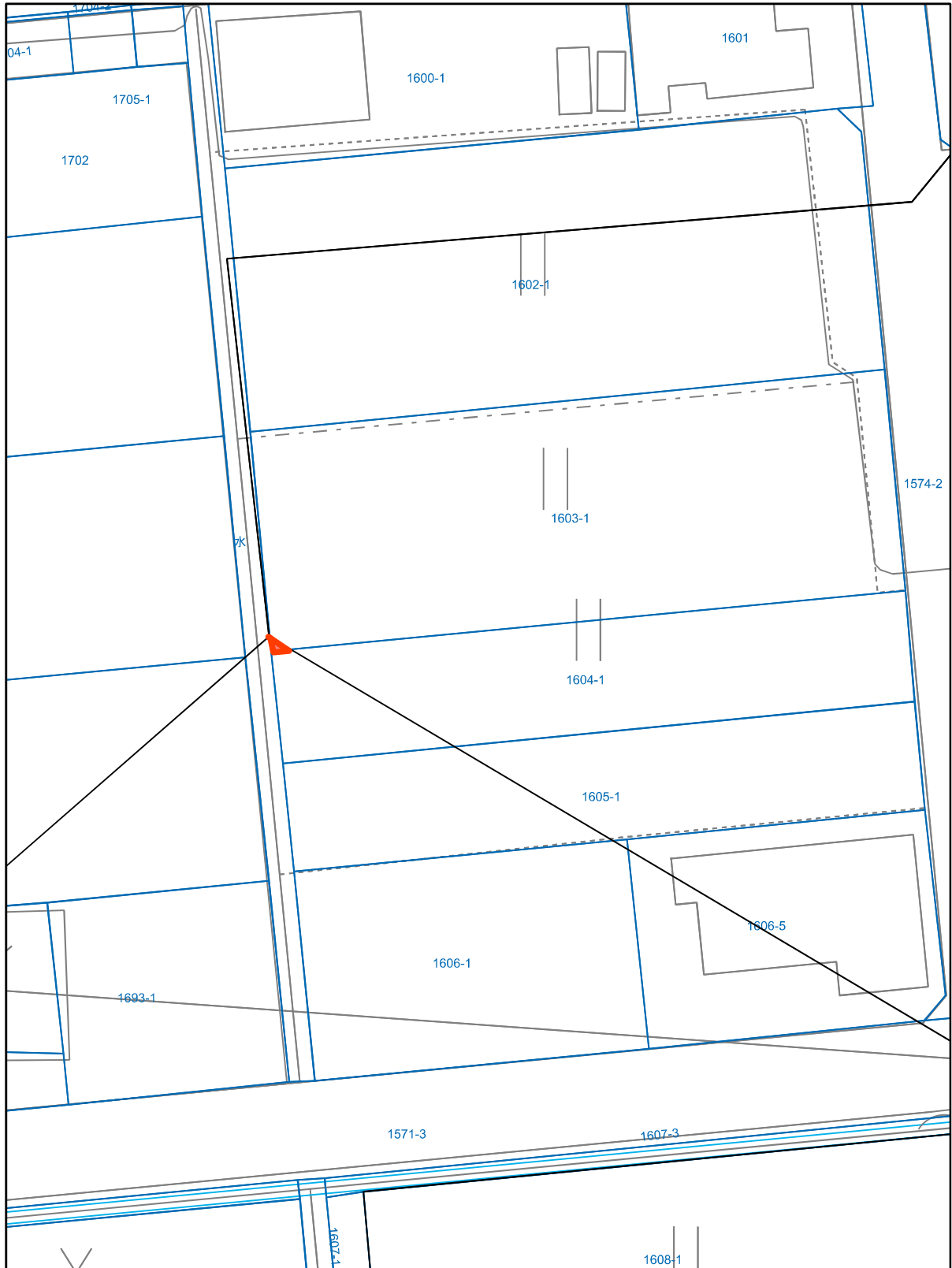
1,500分の1



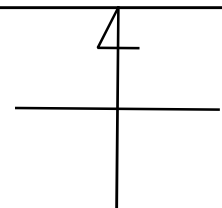
東経137度41分47.1秒, 北緯34度41分28.6秒

2026年05月01日

16時22分



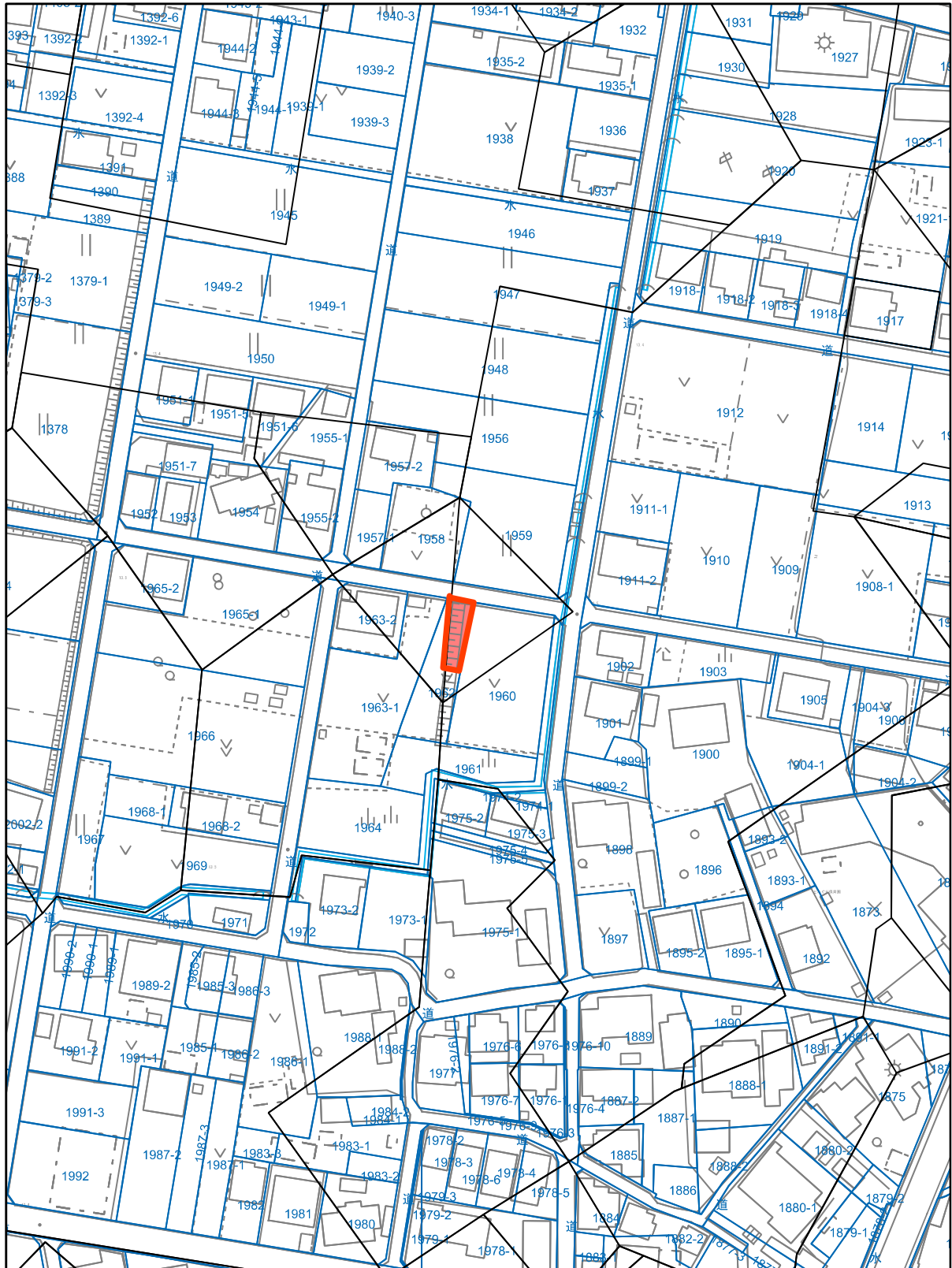
500分の1



東経137度47分1.7秒, 北緯34度46分0.6秒

2026年05月01日

13時46分



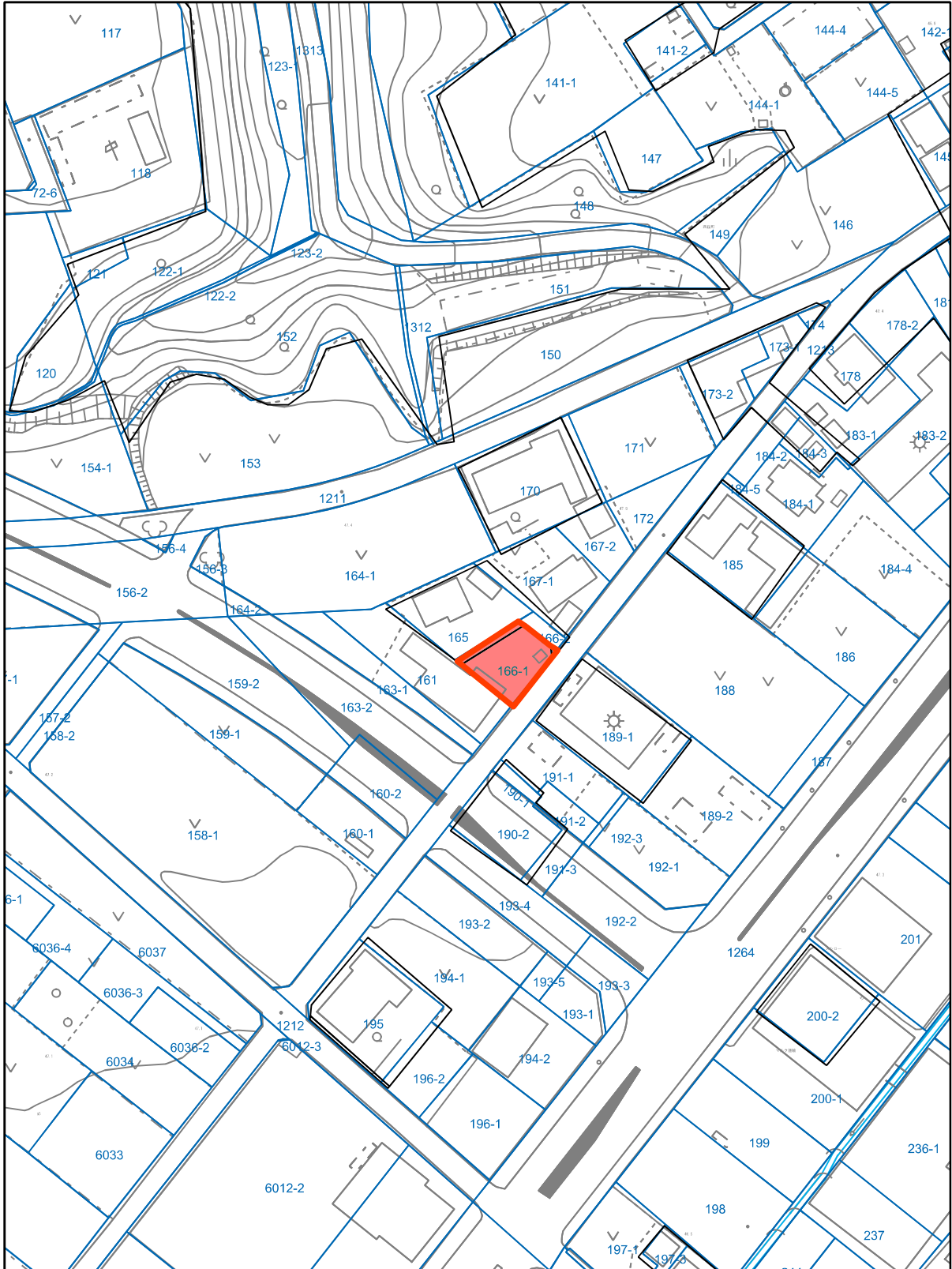
1,500分の1

100m

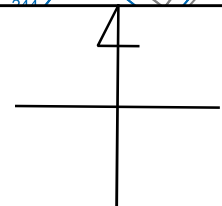
東経137度41分28.9秒, 北緯34度45分58.3秒

2026年05月01日

13時45分



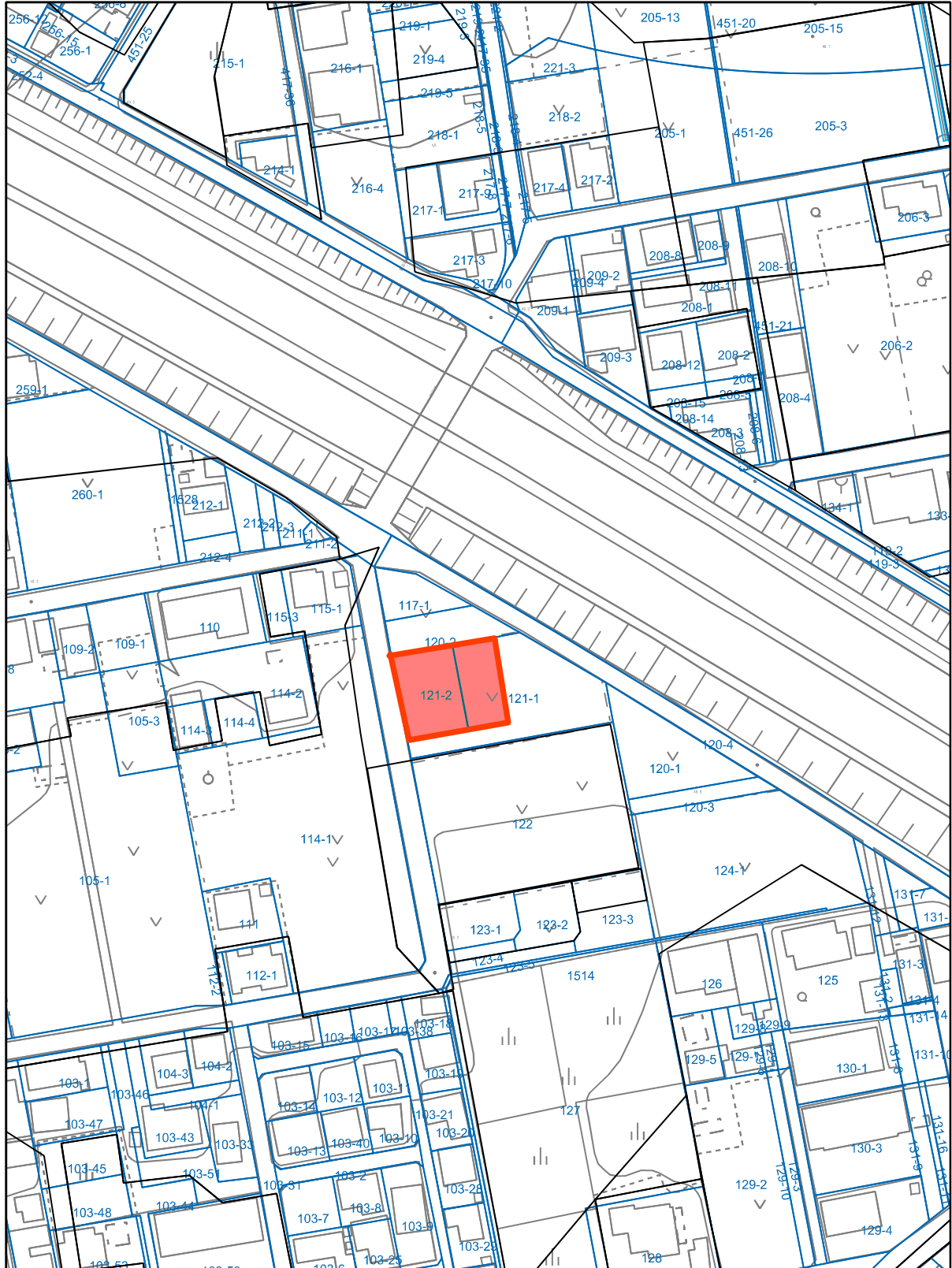
1,500分の1



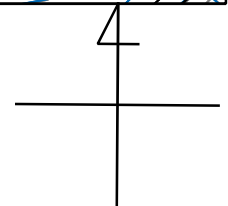
東経137度44分4.8秒, 北緯34度45分25.9秒

2026年05月01日

13時40分



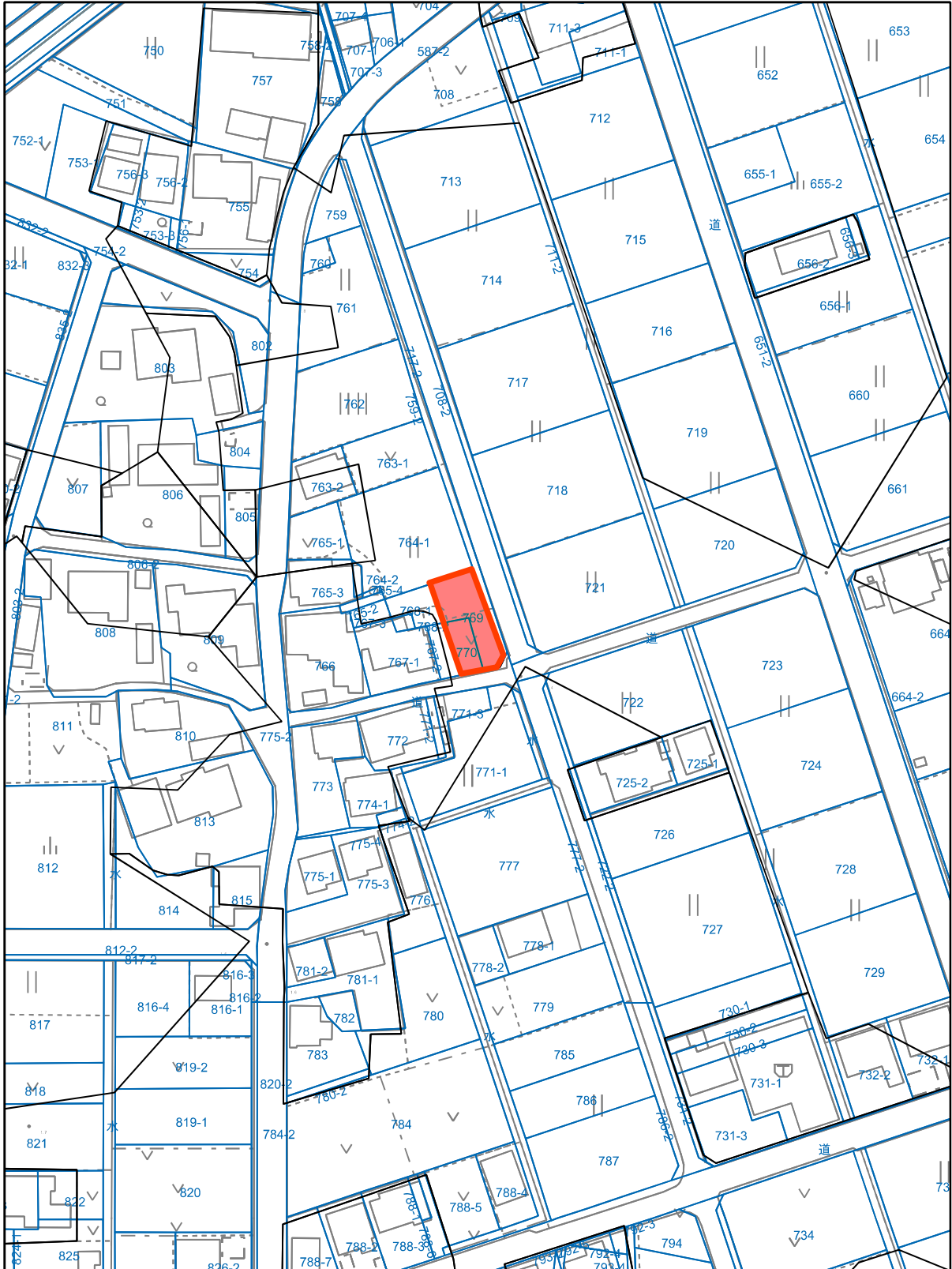
1,500分の1



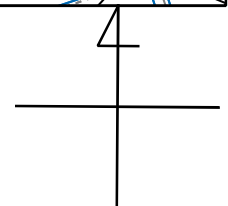
東経137度44分31.1秒, 北緯34度40分13.9秒

2026年05月01日

13時39分



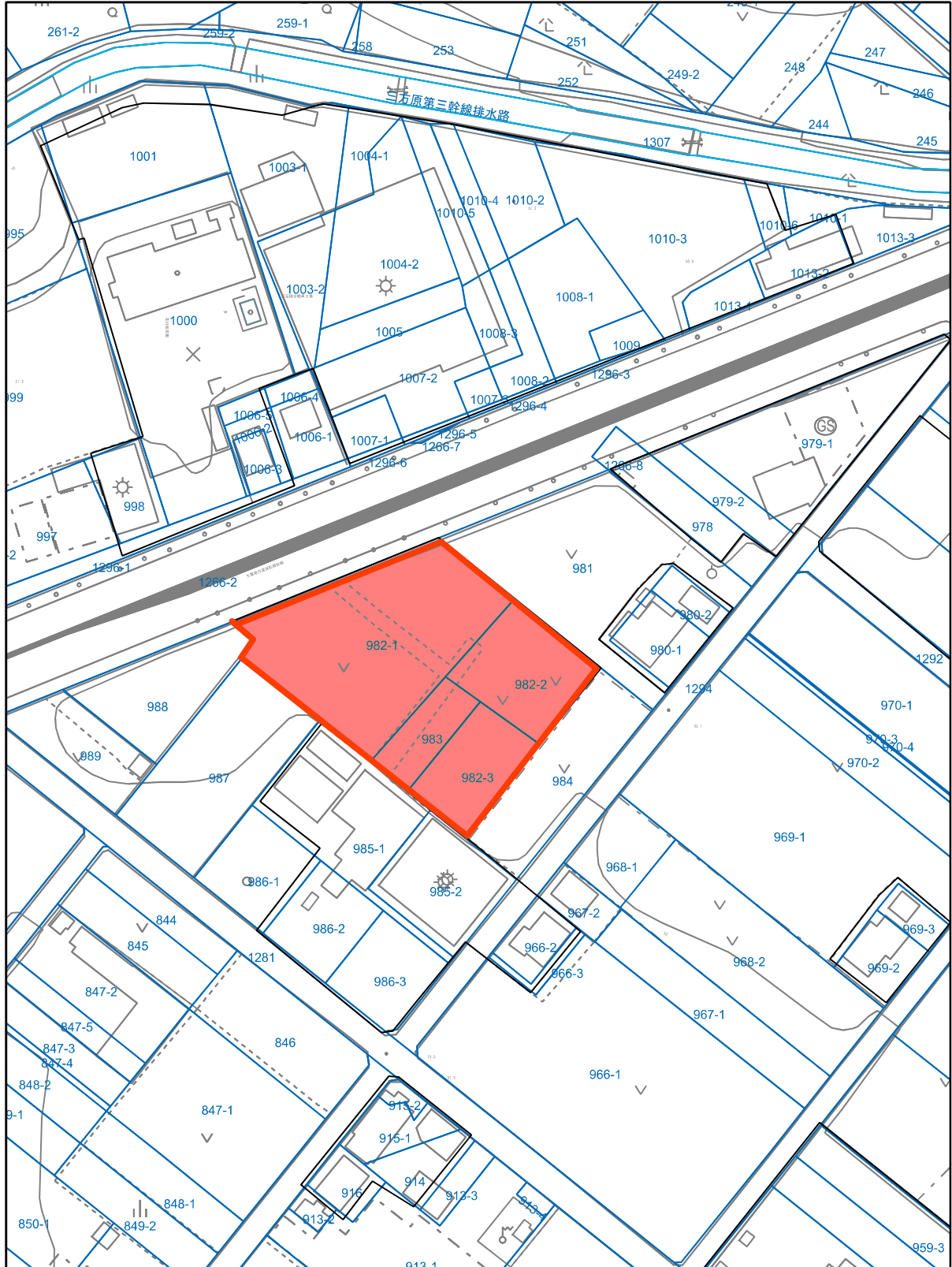
1,500分の1



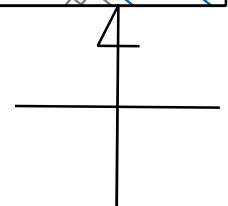
東経137度42分10.7秒, 北緯34度46分22.5秒

2026年05月01日

13時37分



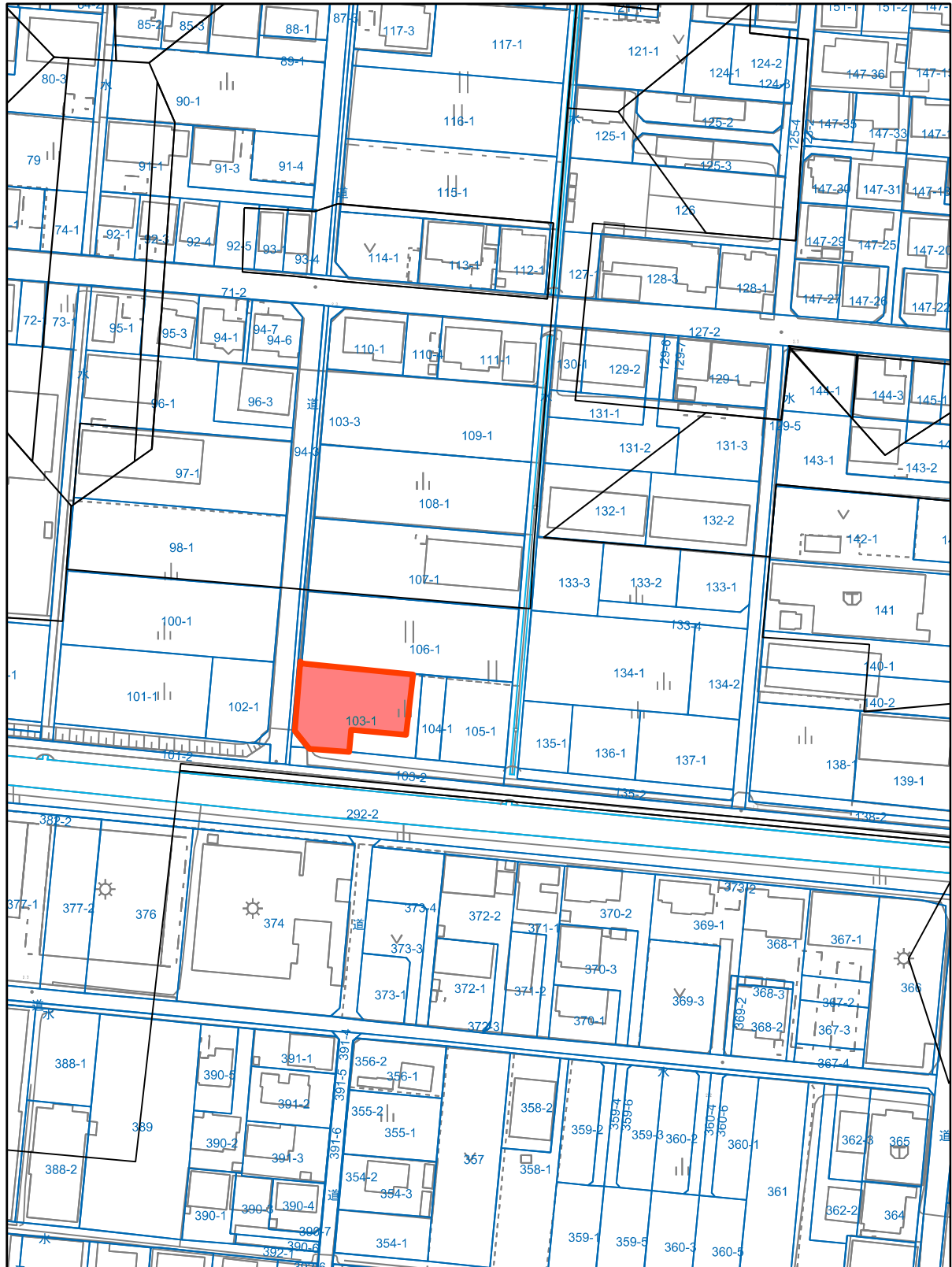
1,500分の1



東経137度42分21.3秒, 北緯34度40分57.2秒

2026年05月01日

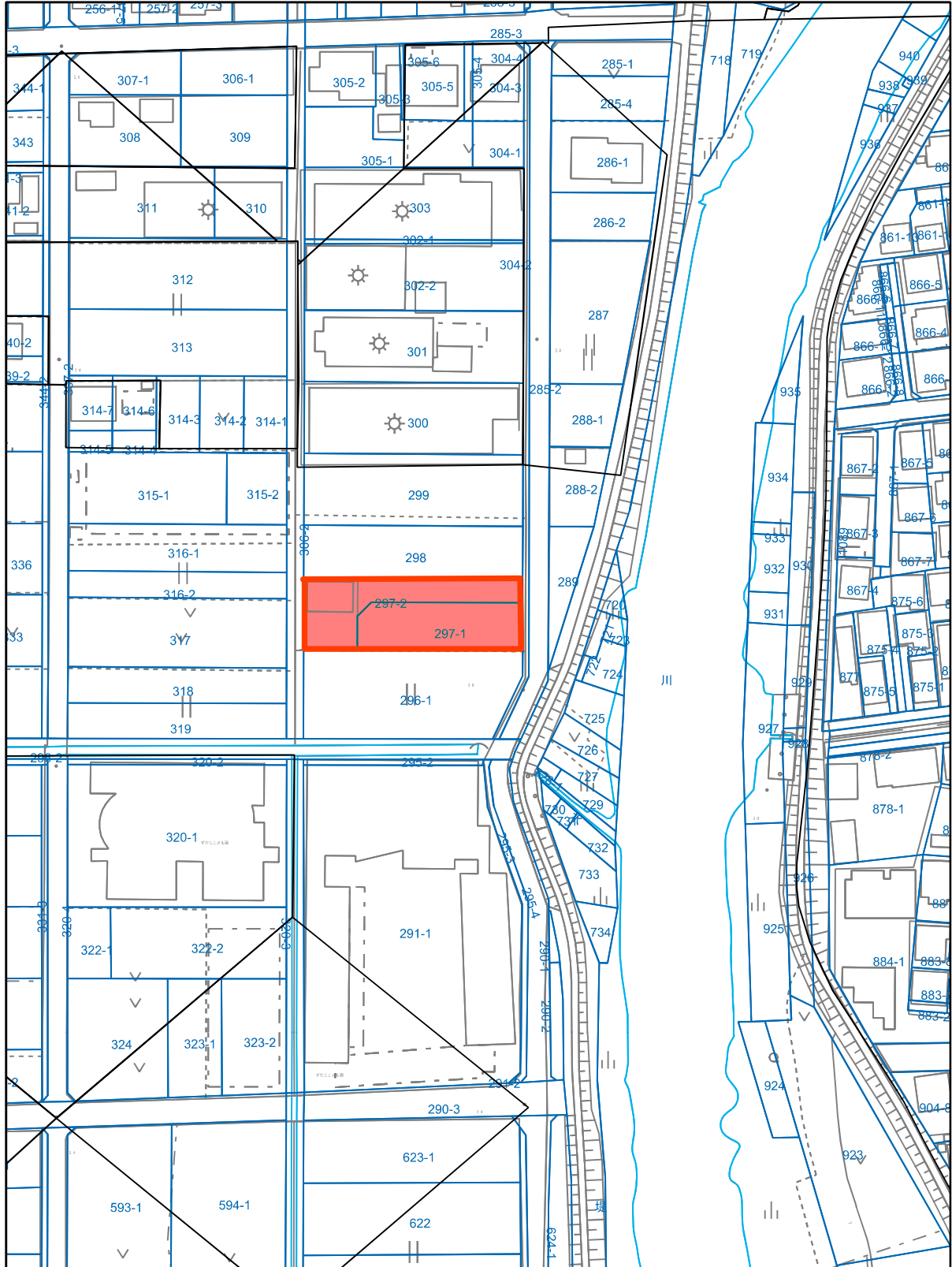
13時35分



東経137度45分56.7秒, 北緯34度41分1.6秒

2026年05月01日

13時33分



1,500分の1

