

浜松市上下水道部告示第24号

浜松市公共下水道の供用及び処理を開始するので、下水道法(昭和33年法律第79号)第9条の規定により告示し、当該関係図面を一般の縦覧に供する。

令和8年4月21日

浜松市水道事業及び下水道事業管理者 奥 家 章 夫

1 供用及び処理を開始する年月日

令和8年5月1日

2 供用及び処理を開始する区域

別紙図面による

3 供用を開始する排水施設の位置

別紙のとおり

4 下水を処理する施設の位置及び名称

浜松市中央区松島町2552番地の1

浜松市西遠浄化センター

浜松市中央区瓜内町1825番地

浜松市中部浄化センター

5 供用を開始する排水施設の合流又は分流の別

分流式

6 関係図面の縦覧場所

浜松市上下水道部下水道工事課

7 関係図面の縦覧開始の日

令和8年4月21日

# 公共下水道供用及び処理開始区域図

令和8年5月1日

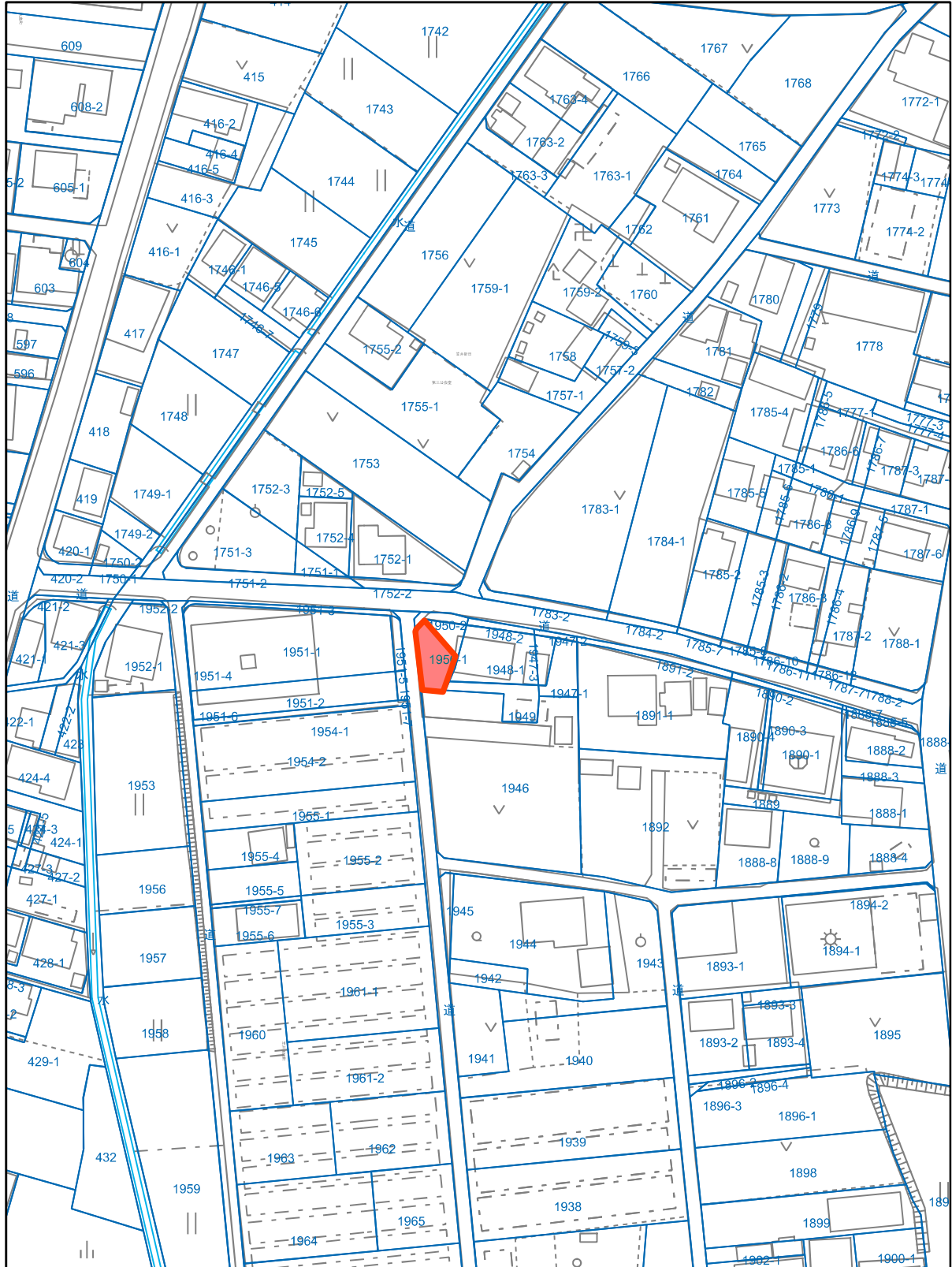
浜松市上下水道部

处理区	处理分区	区域区分	町名	地番	面積	図面番号	分合流区域
西遠	馬込第12	特環	中央区笠井新田町	1950-3	0.011	1	分流
西遠	佐鳴第4	公共	中央区入野町	360-1	0.018	2	分流
西遠	浜名第8	特環	中央区新橋町	198	0.029	3	分流
西遠	馬込第13	公共	中央区大瀬町	1170-2	0.013	4	分流
西遠	馬込第8	公共	浜名区小松	195-4外	0.051	5	分流
西遠	馬込第17	公共	中央区松小池町	457	0.032	6	分流
西遠	馬込第4-2	特環	浜名区中瀬	124	0.029	7	分流
西遠	浜名第7	特環	中央区新橋町	417-2外	0.024	8	分流
西遠	馬込第11	特環	中央区笠井新田町	978-6	0.023	9	分流
中部	南部	公共	中央区神田町	982	0.024	10	分流
西遠	浜名第5-1	公共	中央区若林町	92-1	0.016	11	分流

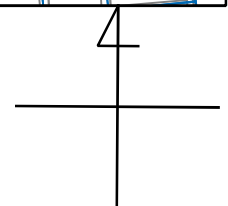
東経137度46分56.7秒, 北緯34度45分12.0秒

2026年04月02日

15時36分



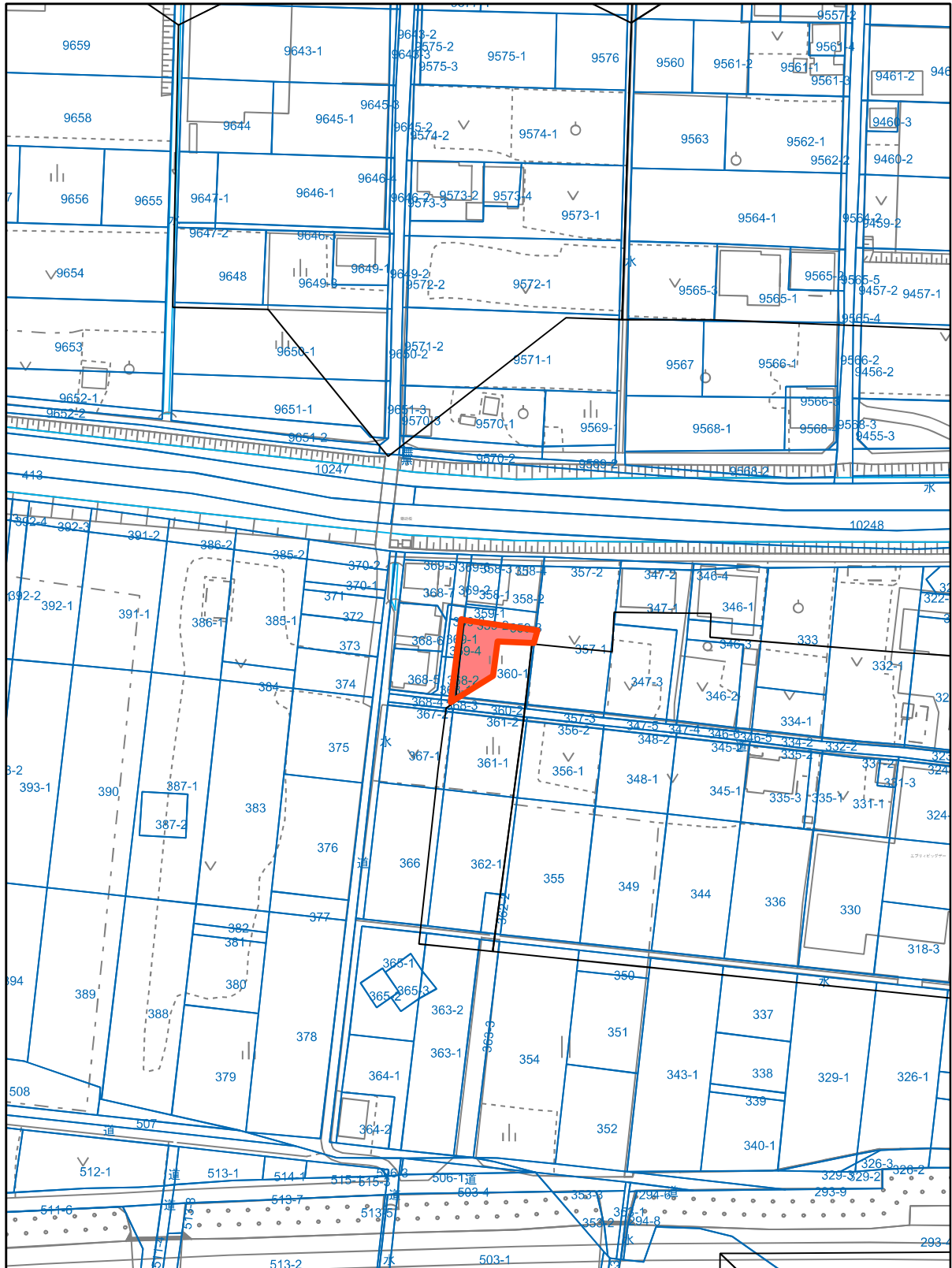
1,500分の1



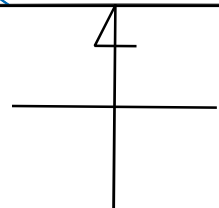
東経137度41分10.7秒, 北緯34度41分32.9秒

2026年04月02日

16時29分



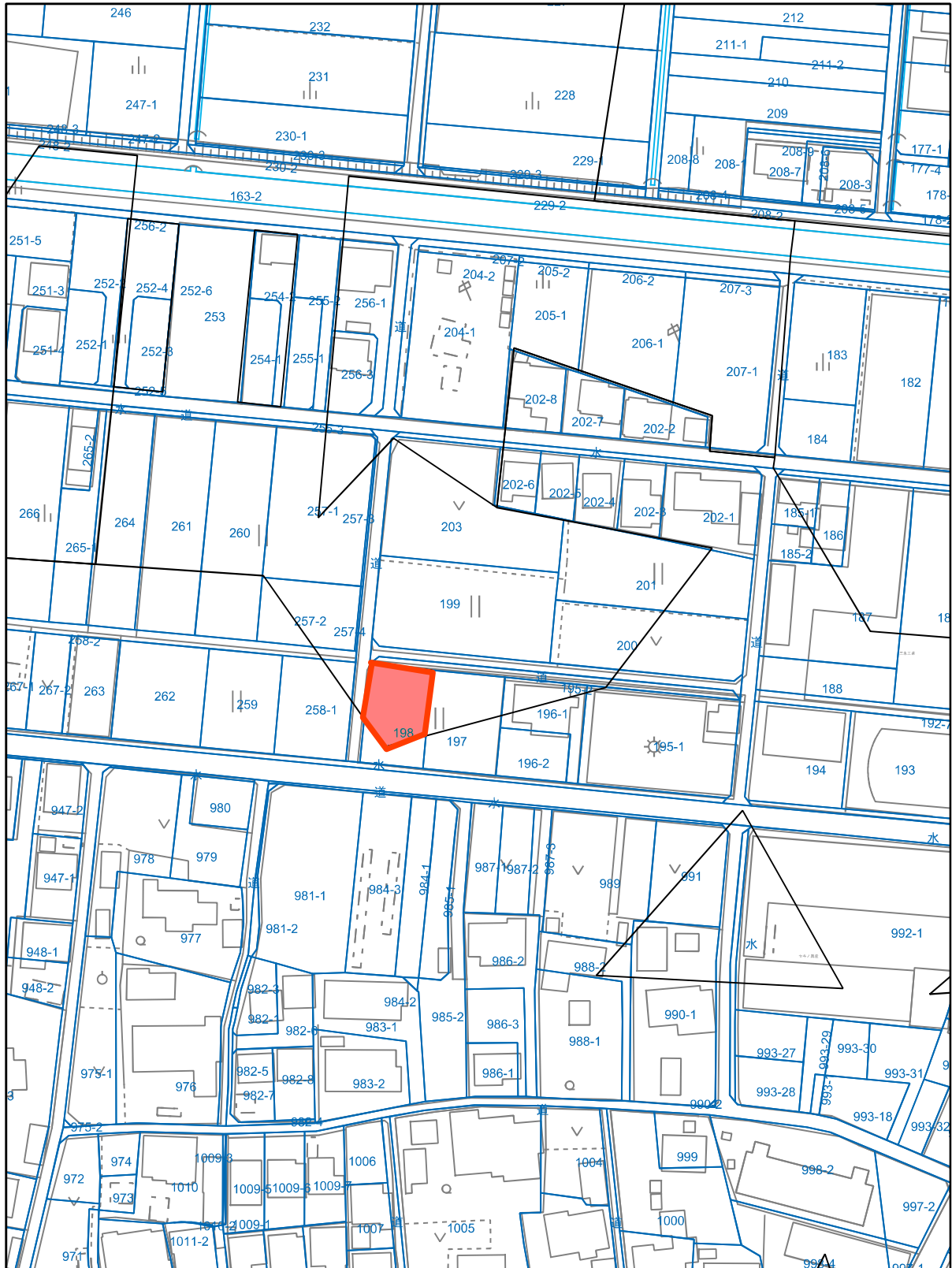
1,500分の1



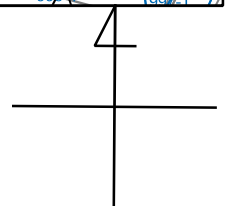
東経137度42分44.2秒, 北緯34度40分50.6秒

2026年04月02日

16時35分



1,500分の1



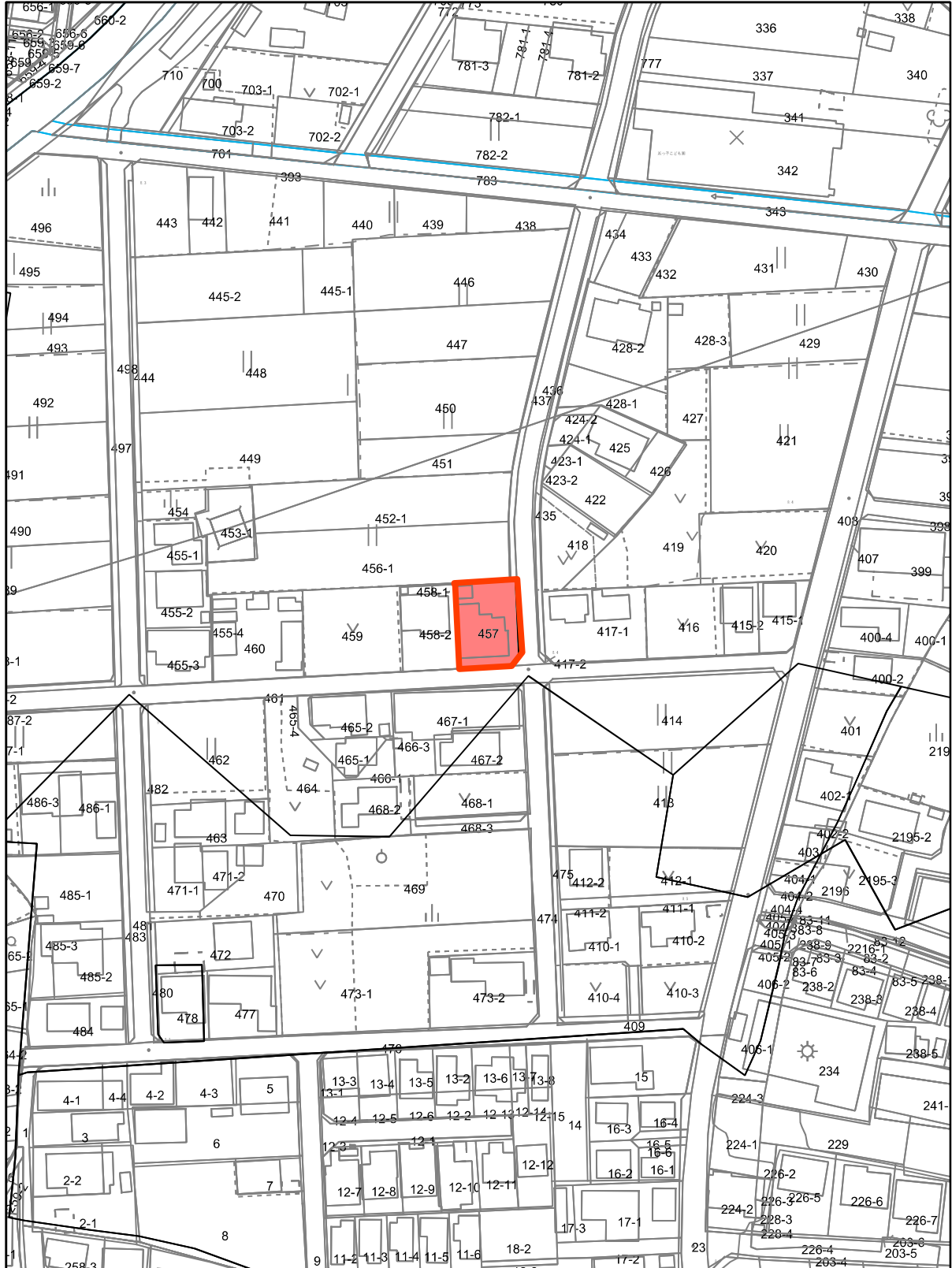




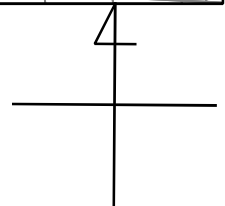
東経137度47分38.3秒, 北緯34度43分46.0秒

2026年04月06日

14時41分



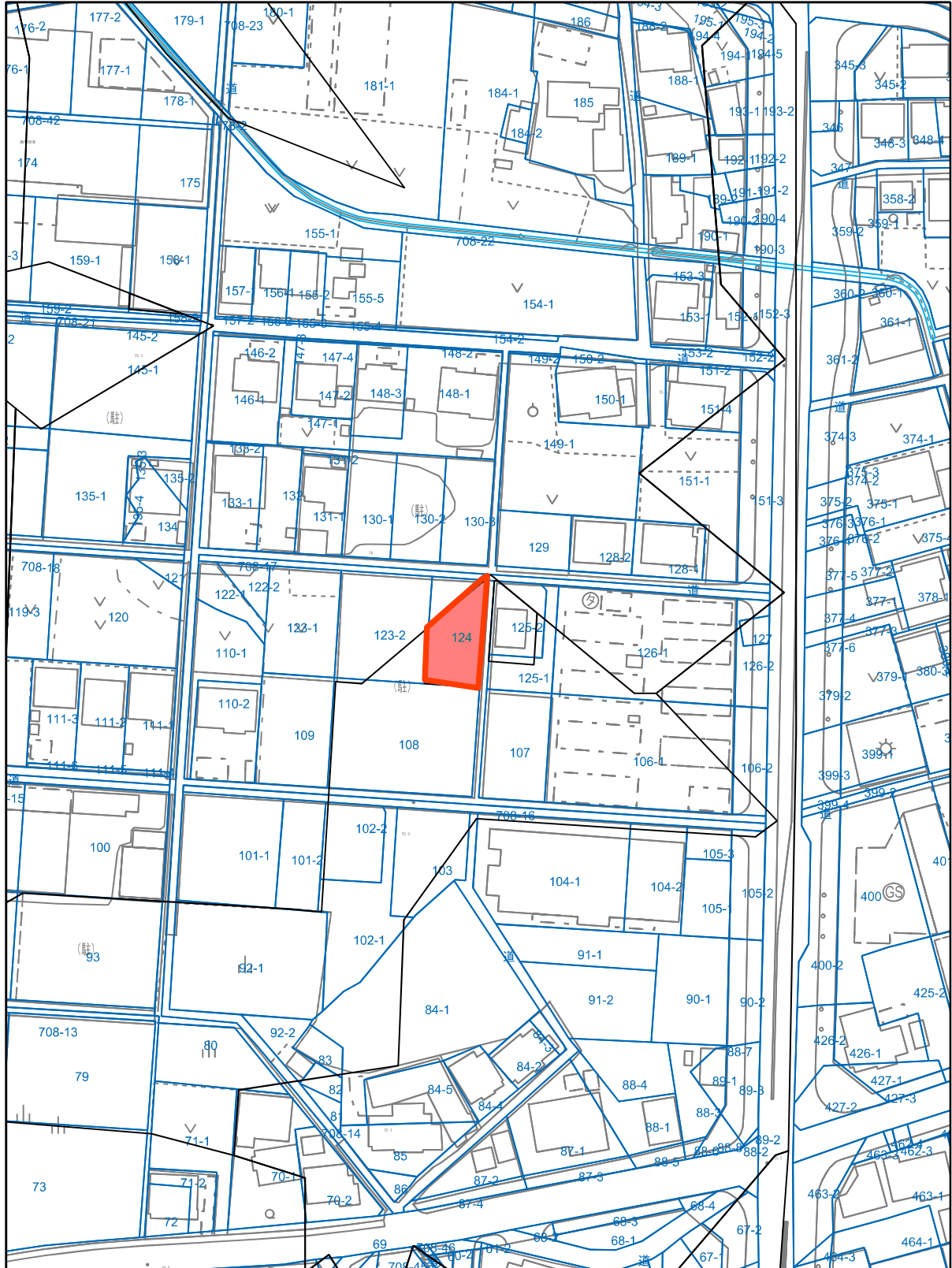
1,500分の1



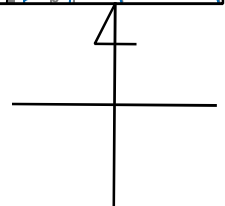
東経137度48分28.8秒, 北緯34度48分37.2秒

2026年04月02日

17時03分



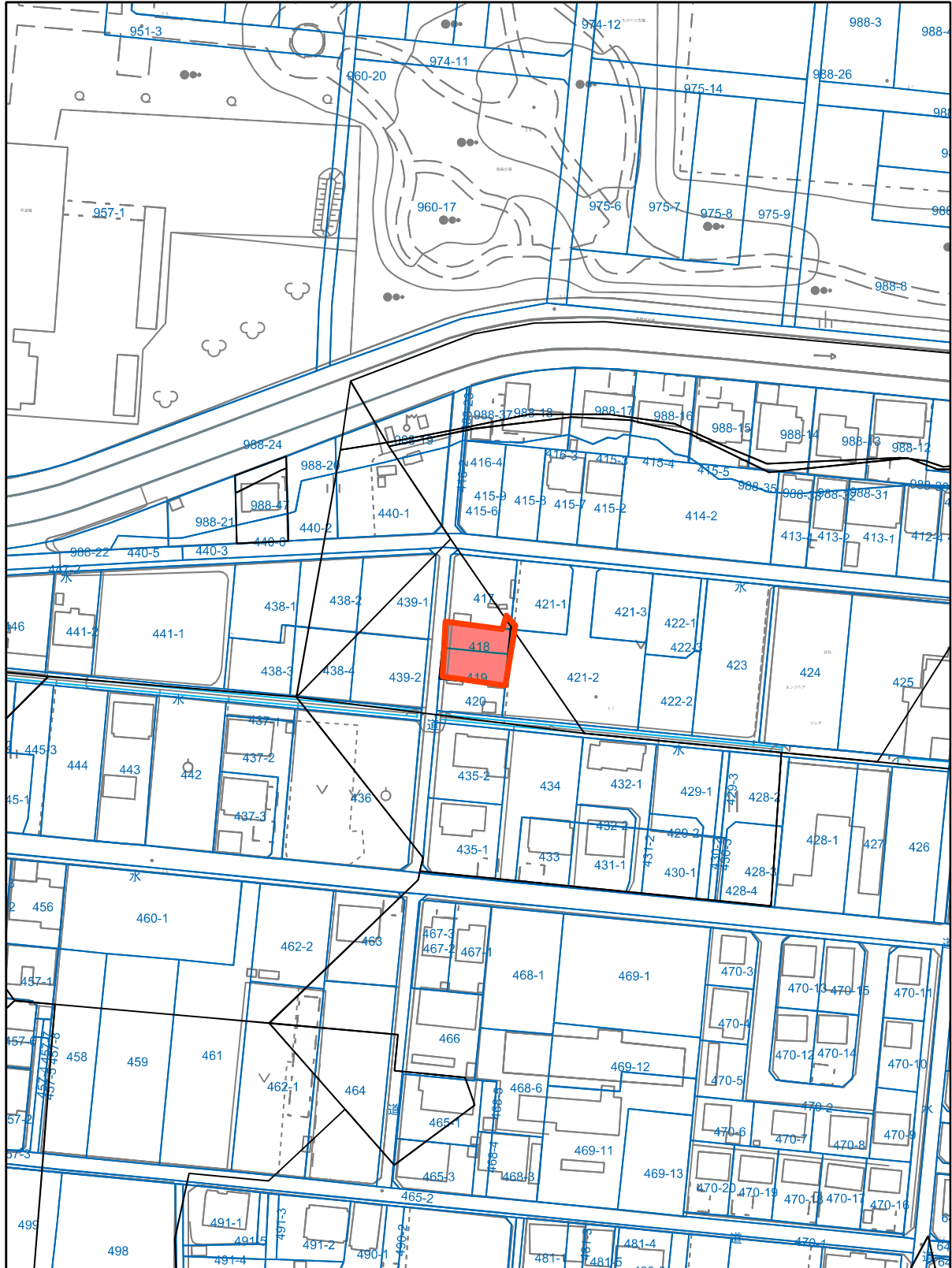
1,500分の1



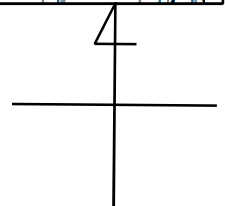
東経137度41分59.0秒, 北緯34度40分54.9秒

2026年04月02日

17時08分



1,500分の1

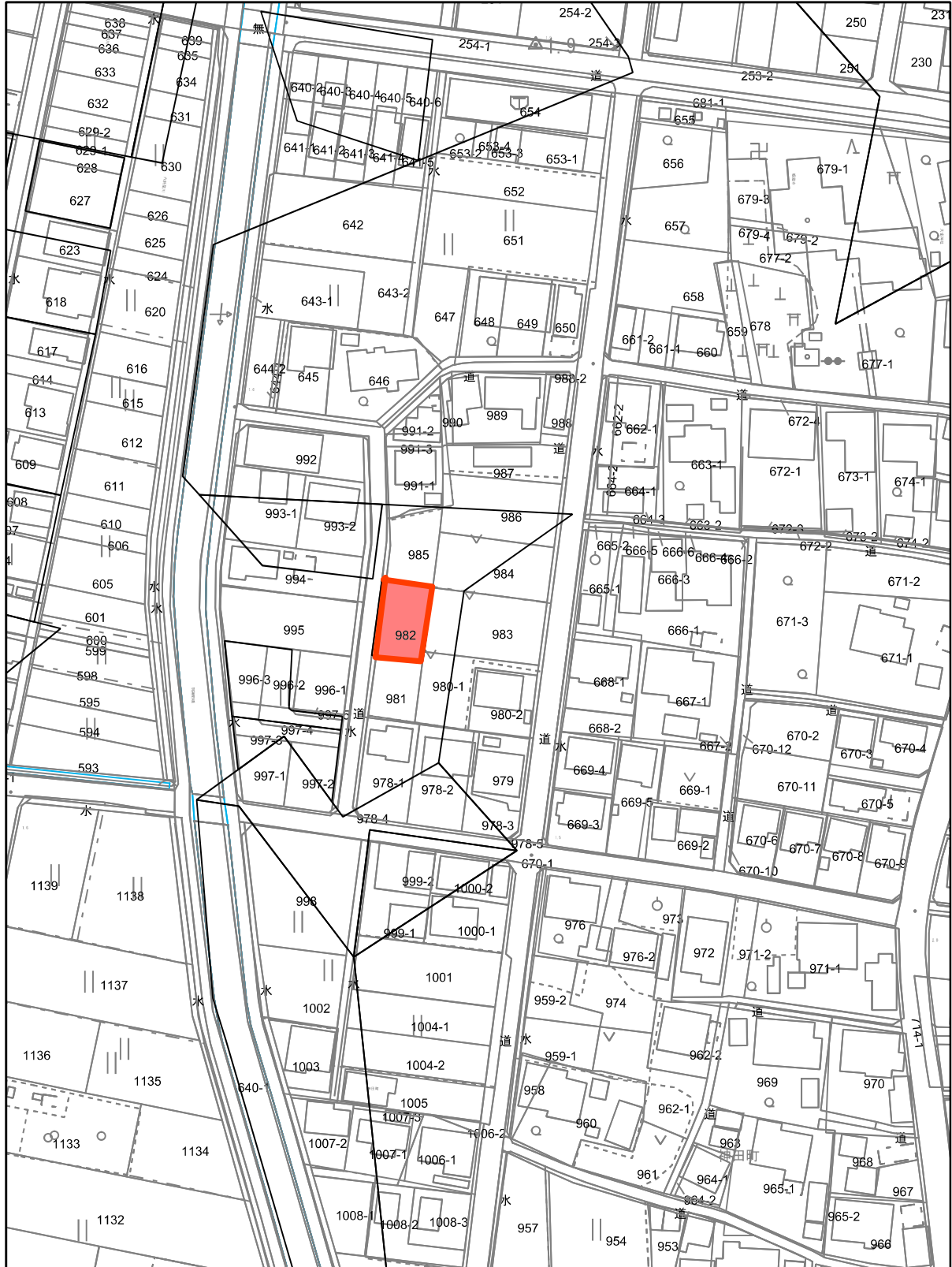




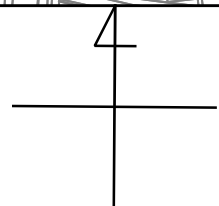
東経137度43分29.0秒, 北緯34度41分4.3秒

2026年04月06日

14時47分



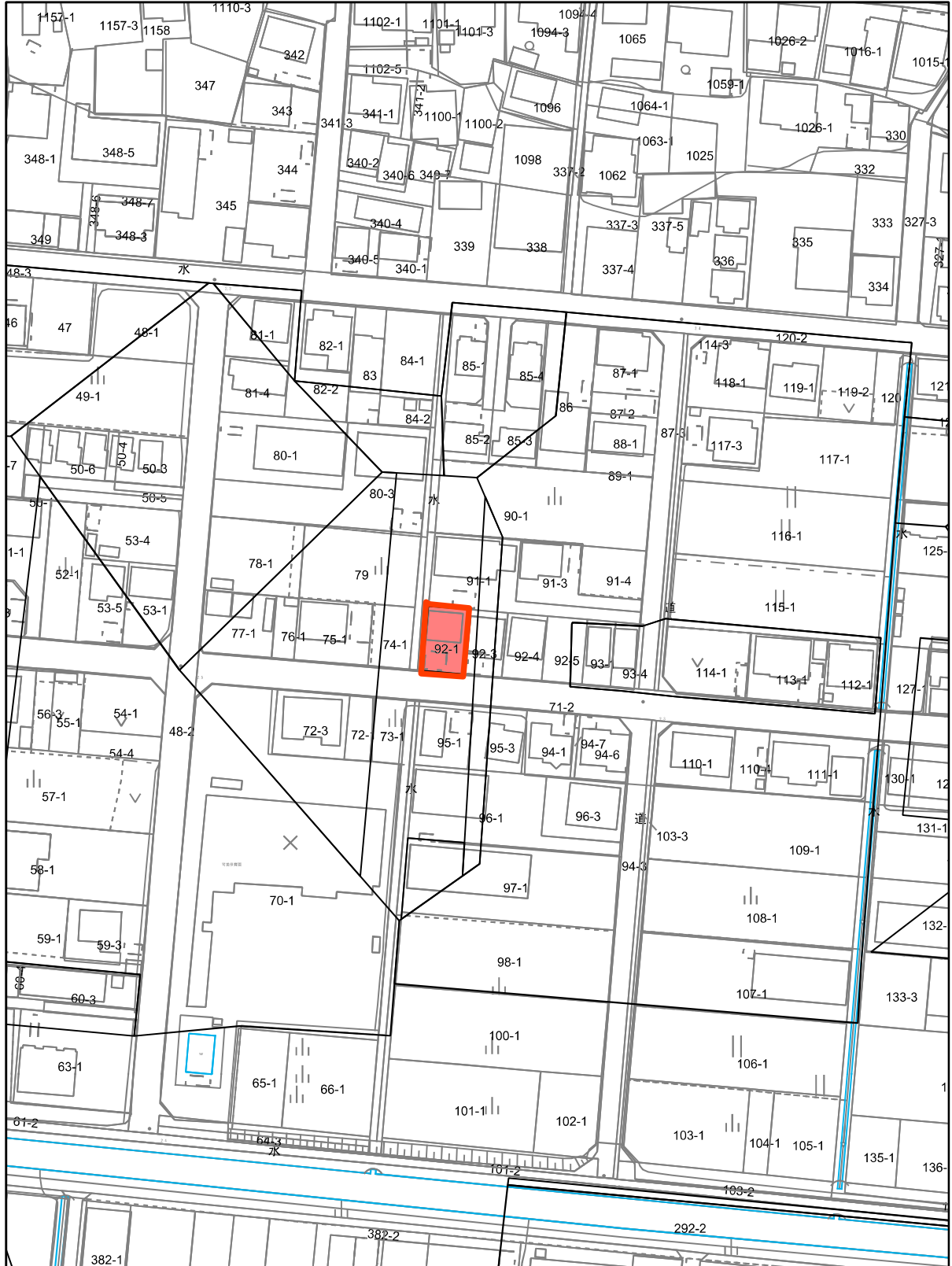
1,500分の1



東経137度42分18.1秒, 北緯34度41分0.6秒

2026年04月06日

14時52分



1,500分の1

