

災害復旧に伴う交通規制状況について

令和4年度以降の災害復旧に伴う交通規制状況を報告します。

——：前回規制解除見込みが未定又は新規追加箇所、 ——：前回から規制解除見込変更箇所

現場作業状況及び天候等により規制解除見込みは変更する場合があります。

規制解除日は改めてお知らせいたします。

令和4年度災害【交通規制実施中箇所】

No	路線名	地区	交通規制	規制解除見込
4-3	(市)天竜仲町山王線(嘘月橋)	二俣町二俣	全面通行止め	未定
	(国)152号(嘘月橋迂回路整備)	二俣町二俣	片側交互通行	令和7年10月末予定

令和5年度災害【交通規制実施中箇所】

No	路線名	地区	交通規制	規制解除見込
5-40	(市)天竜杉ノ窪線	長沢	全面通行止め	未定
5-41	(法外)西藤平37号線	西藤平	全面通行止め	R7年9月末予定

令和6年度災害【交通規制実施中箇所】

No	路線名	地区	交通規制	規制解除見込
6-3	(市)春野田黒五和線	春野町茂戸	全面通行止め	R7年12月末予定
6-4	(主)袋井春野線	春野町堀之内	—	R5年6月5日車線変更 ※追加工事施工予定あり
6-5	(市)天竜東嶺1号線	米沢	全面通行止め	R7年12月末予定
6-6	(市)春野中村外山線	春野町川上	＝	R7年7月30日
6-13	(市)天竜東嶺1号線	米沢	＝	R7年6月30日解除
6-14	(国)362号(川上)	春野町川上	片側交互通行	R7年8月29日予定
6-15	(市)春野サルゴダ大時線	春野町和泉平	路肩規制	R7年10月末予定
6-16	(一)渡ヶ島横山線	日明	＝	R7年7月9日解除
6-18	(市)佐久間町10号線	佐久間町蒲川	＝	R7年6月30日解除
6-22	(一)水窪森線(猿飛橋南)	水窪町山住	中型車以上通行止め	令和7年11月末予定

令和7年度災害【交通規制実施中箇所】

No	路線名	地区	交通規制	規制解除見込
7-1	(国)473号(久根)	佐久間町大井	片側交互通行	R7年8月25日予定
7-2	(国)152号(旧竜川中東)	横山町	片側交互通行	R7年8月29日予定
7-3	(市)春野久保田豊岡線(郷島北)	春野町豊岡	全面通行止め	未定
7-4	(一)水窪森線(平城)	春野町杉	片側交互通行	未定
7-6	(国)362号(瀬居)	春野町杉	全面通行止め	未定
7-7	(一)大輪天竜線(上平山)	佐久間上平山	全面通行止め	未定
7-8	(市)春野久保田豊岡線(郷島南)	春野町気田	全面通行止め	R7年9月末予定
7-9	(一)水窪森線(大島第1トンネル南)	水窪町山住	二	R7年7月18日解除

令和4年度の災害復旧に伴う交通規制状況は、42箇所中41箇所の規制を解除し、1箇所規制実施中です。

令和5年度の災害復旧に伴う交通規制状況は、88箇所中86箇所の規制を解除し、2箇所規制実施中です。

令和6年度の災害復旧に伴う交通規制状況は、22箇所中17箇所の規制を解除し、5箇所規制実施中です。

令和7年度の災害復旧に伴う交通規制状況は、9箇所中2箇所の規制を解除し、7箇所規制実施中です。

これらの情報については、浜松市HPでご確認頂けます。

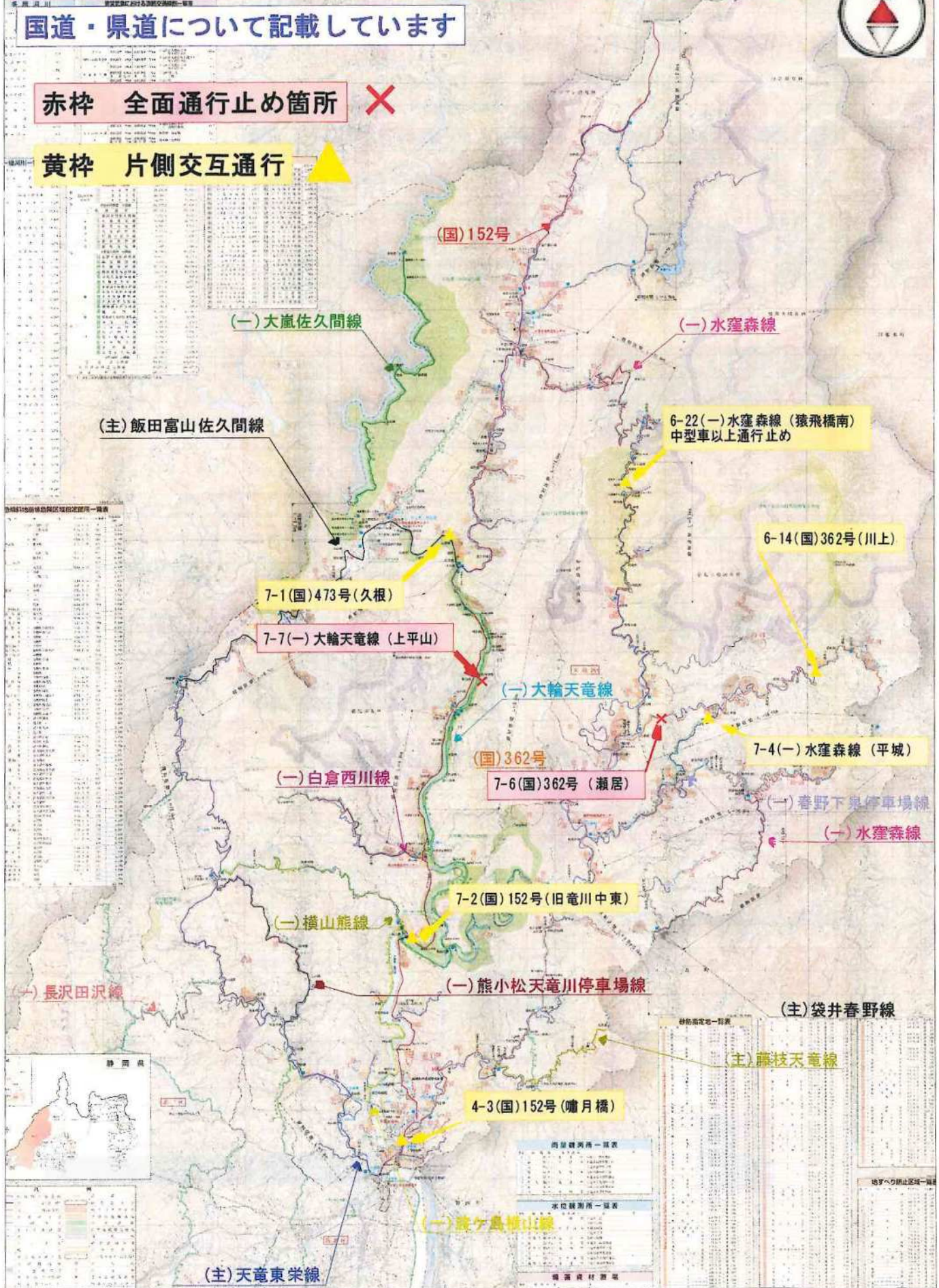
令和4年度以降の災害復旧に伴う交通規制状況 (位置図)



国道・県道について記載しています

赤枠 全面通行止め箇所 ❌

黄枠 片側交互通行 ▲




～浜松市土木部天竜土木整備事務所よりお知らせ～

お問い合わせ先 天竜土木整備事務所 電話：053-926-1561
 メール：tn-doboku@city.hamamatsu.shizuoka.jp

◇ 通行止め情報は X(旧 Twitter)、防災ホットメール等でお知らせします

- ※1 通信料は利用される方の負担となります。
- ※2 防災ホットメールは、必要な「地域情報」が配信されるよう設定してください。



X(旧 Twitter)



OX(旧 Twitter 表示)



○浜松市防災ホットメール登録ページ





○配信メール例

◇ 道路通行規制については、浜松市防災マップ内でもご確認頂けます

浜松市防災マップでご覧頂けます

この URL からアクセスできます

<https://hamabosai.maps> 検索



◇ 道路通行規制に伴う迂回路については、浜松市 HP でご確認頂けます

浜松市 HP でご覧頂けます





県道熊小松天竜川停車場線災害復旧だより

令和7年
最終号

発行元：浜松市 土木部 天竜土木整備事務所

浜松市天竜区二俣町二俣481 電話：053-926-1561
メール：tn-doboku@city.hamamatsu.shizuoka.jp

●ご不明な点がある方は、発行元へお問い合わせください。

令和7年7月25日(金)付けで復旧完了しました。

工事実施期間中におきましては、長期間にわたり迂回にご協力していただき、誠にありがとうございました。

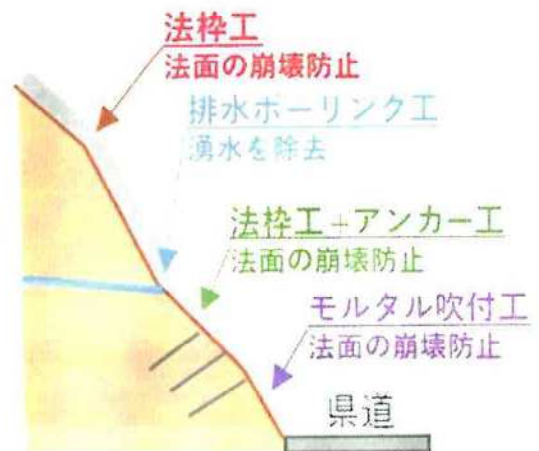
位置図



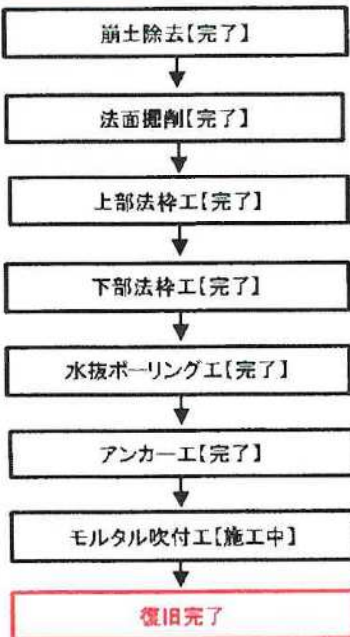
4 復旧完了

阿寺橋南

復旧工法



工事工程



下記QRコードより通行規制の情報をご確認いただけます

浜松市
ホームページ

X (旧Twitter)

浜松市
防災ホッとメール

※登録ページに遷移します

国道362号関連災害復旧だより

令和7年
7月号

発行元：浜松市 土木部 天竜土木整備事務所

浜松市天竜区二俣町二俣481 電話：053-926-1561

メール：tn-doboku@city.hamamatsu.shizuoka.jp

●ご不明な点がある方は、発行元へお問い合わせください。

1 国道362号(瀬居) 規制解除見込みは改めてお知らせします

6月14日土砂崩落が発生し、6月26日に再度の土砂崩落が発生しました
現在、道路法面の危険な土砂撤去を行っています。復旧工法は未定です



1 国道362号(瀬居)

- 調査・測量・用地確認【完了】
- 倒木処理・支障木伐採【完了】
- 道路法面・崩落土砂撤去【実施中】
河川内の崩落土砂撤去【実施中】
- 復旧工法【検討中】
※崩落土砂撤去後、道路損傷確認



2 国道362号(川上)



3 県道水窪森線(平城)



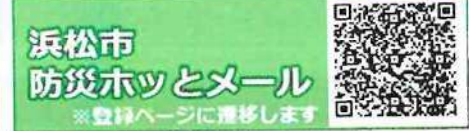
4 市道春野久保田豊岡線(郷島南)



5 市道春野久保田豊岡線(郷島北)

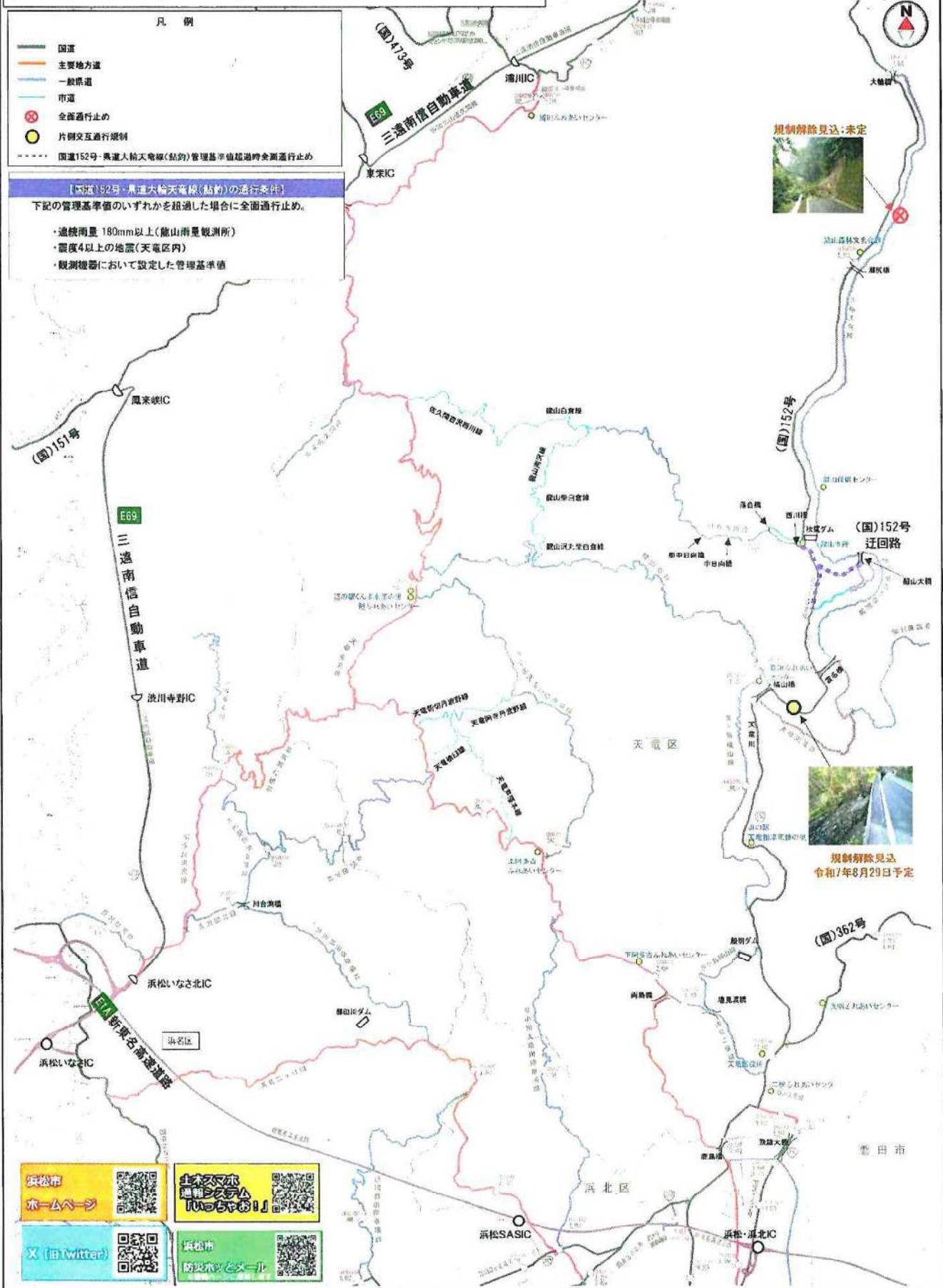


下記QRコードより通行規制の情報をご確認いただけます



天竜区(南部)・浜名区(北部)通れるマップ

R7.7.31現在

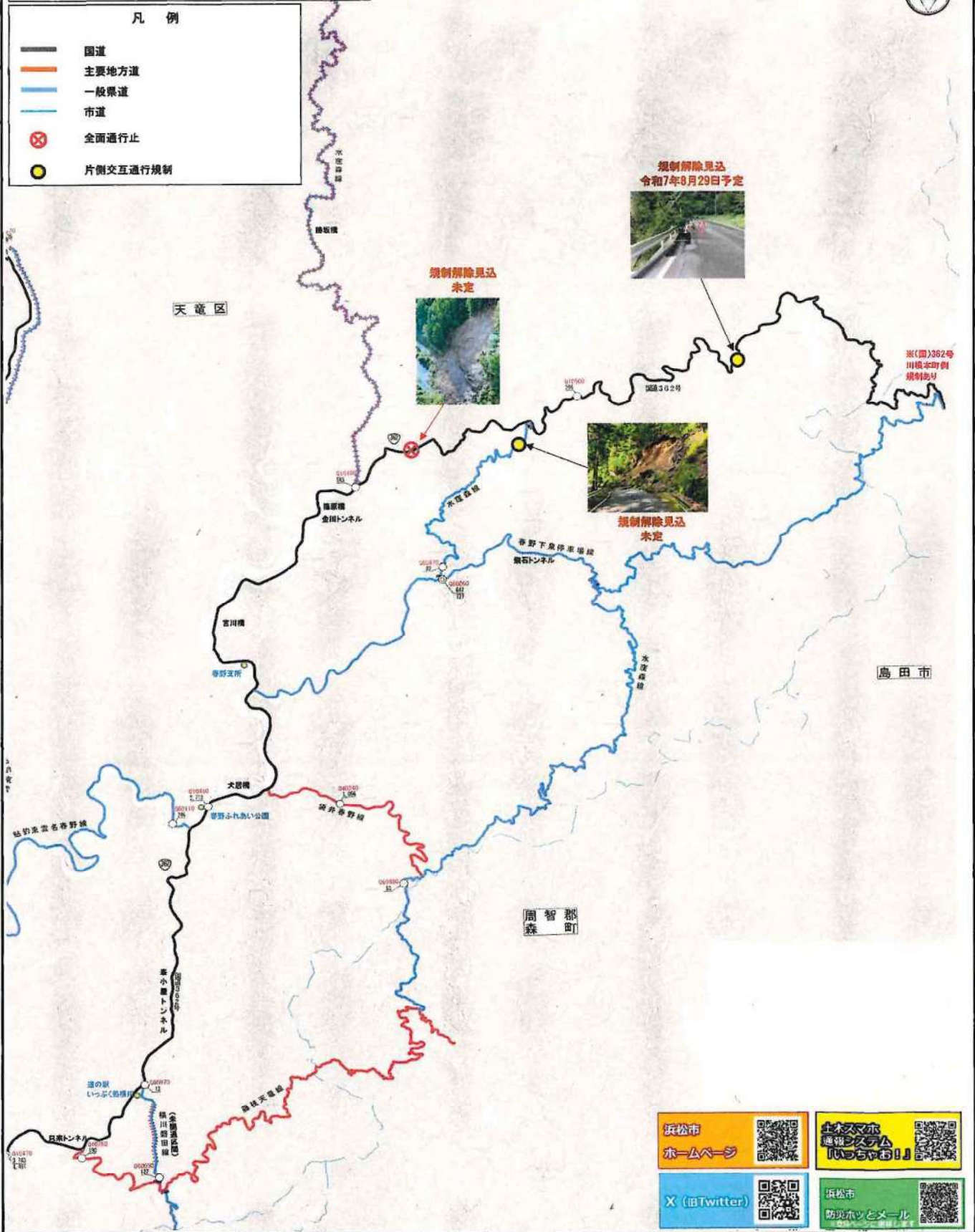


※写真は被災直後の状況、通行再開箇所については通行再開時の状況

天竜区(東部)通れるマップ



- 凡 例
- 国道
 - 主要地方道
 - 一般県道
 - 市道
 - 全面通行止
 - 片側交互通行規制



浜松市 ホームページ		土ホスホ 通報システム 「いっちゃん!」	
X (旧Twitter)		浜松市 防災ホットとメール	

※写真は被災直後の状況、通行再開箇所については通行再開時の状況