

令和7年6月26日

天竜土木整備事務所

災害復旧に伴う交通規制状況について

令和4年度以降の災害復旧に伴う交通規制状況を報告します。

——：前回規制解除見込みが未定又は新規追加箇所、 ——：前回から規制解除見込変更箇所

現場作業状況及び天候等により規制解除見込みは変更する場合があります。

規制解除日は改めてお知らせいたします。

令和4年度災害【交通規制実施中箇所】

No	路線名	地区	交通規制	規制解除見込
4-3	(市)天竜仲町山王線(囃月橋)	二俣町二俣	全面通行止め	未定
	(国)152号(囃月橋迂回路整備)	二俣町二俣	片側交互通行	R7年10月末予定

令和5年度災害【交通規制実施中箇所】

No	路線名	地区	交通規制	規制解除見込
5-5	(市)佐久間浦川半場線	佐久間町半場	二	R7年6月13日解除
5-32	(一)熊小松天竜川停車場線②	東藤平	二	R7年5月31日解除
5-33	(一)熊小松天竜川停車場線①	東藤平	二	R7年5月31日解除
5-40	(市)天竜杉ノ窪線	長沢	全面通行止め	未定
5-41	(法外)西藤平37号線	西藤平	全面通行止め	R7年8月末予定
5-87	(一)熊小松天竜川停車場線④	東藤平	二 ※引続き工事を施工 (工事の一部で通行規制実施予定)	R7年5月31日解除

令和6年度災害【交通規制実施中箇所】

No	路線名	地区	交通規制	規制解除見込
6-3	(市)春野田黒五和線	春野町茂戸	全面通行止め	R7年12月末予定
6-4	(主)袋井春野線	春野町堀之内	—	R5年6月5日車線変更 ※追加工事施工予定あり
6-5	(市)天竜東嶺1号線	米沢	全面通行止め	R7年12月末予定
6-6	(市)春野中村外山線	春野町川上	路肩規制	R7年8月末予定
6-13	(市)天竜東嶺1号線	米沢	全面通行止め	R7年6月末予定
6-14	(国)362号(川上)	春野町川上	片側交互通行	R7年8月末予定
6-15	(市)春野サルゴダ大時線	春野町和泉平	路肩規制	R7年10月末予定
6-16	(一)渡ヶ島横山線	日明	施工時通行止め(8:30~17:00) 片側交互通行(17:00~8:30)	R6年10月11日解除 ※追加工事施工により規制変更
6-18	(市)佐久間町10号線	佐久間町浦川	全面通行止め	R7年12月末予定
6-21	(一)白倉西川線	龍山町大嶺	—	R7年5月30日解除
6-22	(一)水窪森線(猿飛橋南)	水窪町山住	中型車以上通行止め	令和7年11月末予定

令和7年度災害【交通規制実施中箇所】

No	路線名	地区	交通規制	規制解除見込
7-1	(国)473号(久根)	佐久間町大井	片側交互通行	R7年9月末予定
7-2	(国)152号(旧竜川中東)	横山町	片側交互通行	R7年8月中旬予定
7-3	(市)春野久保田豊岡線(郷島北)	春野町豊岡	全面通行止め	未定
7-4	(一)水窪森線(平城)	春野町杉	片側交互通行	未定
7-5	(国)152号(大井)	佐久間町大井	—	R7年6月23日解除
7-6	(国)362号(瀬尾)	春野町杉	全面通行止め	未定
7-7	(一)大輪天竜線(上平山)	佐久間町上平山	全面通行止め	未定
7-8	(市)春野久保田豊岡線(郷島南)	春野町気田	全面通行止め	未定

令和4年度の災害復旧に伴う交通規制状況は、42箇所中41箇所の規制を解除し、1箇所規制実施中です。

令和5年度の災害復旧に伴う交通規制状況は、88箇所中86箇所の規制を解除し、2箇所規制実施中です。

令和6年度の災害復旧に伴う交通規制状況は、22箇所中13箇所の規制を解除し、9箇所規制実施中です。

令和7年度の災害復旧に伴う交通規制状況は、8箇所中1箇所の規制を解除し、7箇所規制実施中です。

こちらの情報については、浜松市HPでご確認頂けます。

令和4年度以降の災害復旧に伴う交通規制状況(位置図)

国道・県道について記載しています

赤枠 全面通行止め箇所 **×**

黄枠 片側交互通行 **▲**



～浜松市土木部天竜土木整備事務所よりお知らせ～

お問い合わせ先 天竜土木整備事務所 電話：053-926-1561

メール：tn-doboku@city.hamamatsu.shizuoka.jp

○ 通行止め情報はX(旧 Twitter)、防災ホットメール等でお知らせします

※1 通信料は利用される方の負担となります。


※2 防災ホットメールは、必要な「地域情報」が配信されるよう設定してください。




X(旧 Twitter)



○X(旧 Twitter 表示)



○配信メール例



○浜松市防災ホットメール登録ページ



○ 道路通行規制については、浜松市防災マップ内でもご確認頂けます

浜松市防災マップでご覧頂けます

この URL からアクセスできます


<https://hamabosai.maps> 検索

浜松市防災マップ
「道路通行規制」のページには、一日
市のホームページ内にも関連する通行規制情報
があります



○ 道路通行規制に伴う迂回路については、浜松市 HP でご確認頂けます

浜松市 HP でご覧頂けます



国道152号関連災害復旧だより

令和7年
6月号

発行元：浜松市 土木部 天竜土木整備事務所

浜松市天竜区二俣町二俣481 電話：053-926-1561
メール：tn-doboku@city.hamamatsu.shizuoka.jp



1 雨量等による事前通行規制

以下の管理基準値のいずれかを超過した場合は
**龍山支所入口～県道大輪天竜線（鮎釣）及び
秋葉トンネルを全面通行止め**とします

- 連続雨量180mm（龍山雨量観測所）
- 震度4以上の地震（天竜区内）
- 孔内傾斜計等の観測機器による管理基準値（10mm/日を観測した場合）

雨量等による通行止め時の迂回路について

普通自動車以下は市道天竜鮎釣南線等の迂回路をご利用ください。

※4トントラック等以上の中型・大型車以上は
三遠南信自動車道等を迂回してください

2 国道152号（旧竜川中東）

規制解除見込：令和7年8月中旬予定

（※現場作業状況等により解除見込は変更となる場合有り）

● 復旧工法が決定し、本復旧工事に着手しました。



引き続き仮設信号機による片側交互通行になります。
ご通行の際は仮設信号機の表示に注意して通行願います

崩土除去工	【完了】
モタレ式擁壁工	【実施中】
ガードレール設置	【未実施】
舗装復旧	【未実施】
復旧完了・規制解除	（令和7年8月中旬予定）

下記QRコードより通行規制の情報をご確認いただけます

浜松市
ホームページ



X (旧Twitter)



浜松市
防災ホットとメール

※登録ページに遷移します



県道熊小松天竜川停車場線災害復旧工事

発行元：浜松市 土木部 天竜土木整備事務所

浜松市天竜区二俣町二俣481 電話：053-926-1561
メール：tn-doboku@city.hamamatsu.shizuoka.jp

●ご不明な点がある方は、発行元へお問い合わせください。

令和7年5月31日(土)より交通規制を解除しています

工事の一部で**通行規制を伴う作業**が生じる予定です。(規制時間:8:30~17:00)
(規制日、内容は決定次第、事前に回覧や工事看板等で周知致します。)

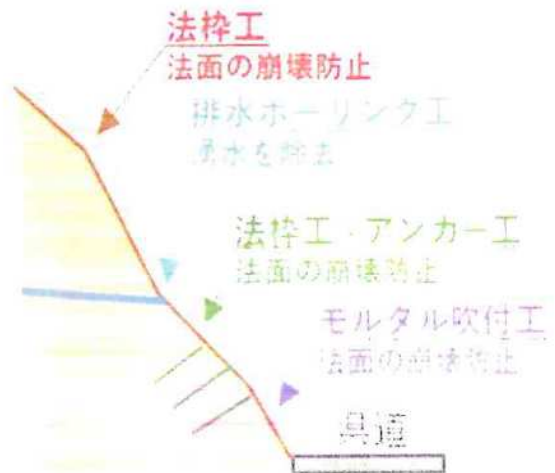
位置図



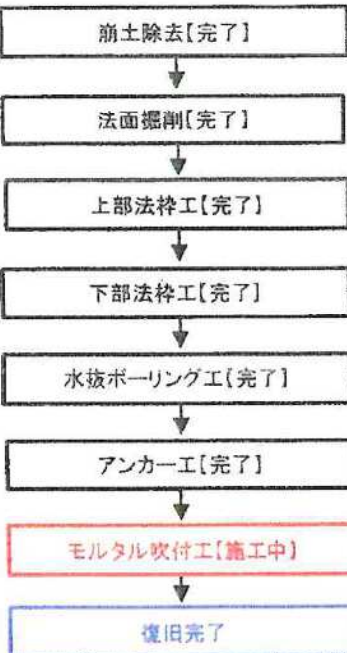
4

復旧完了見込：令和7年7月末予定

復旧工法



工事工程



下記QRコードより通行規制の情報をご確認いただけます

浜松市
ホームページ



X (旧Twitter)









浜松市
防災ホットメール

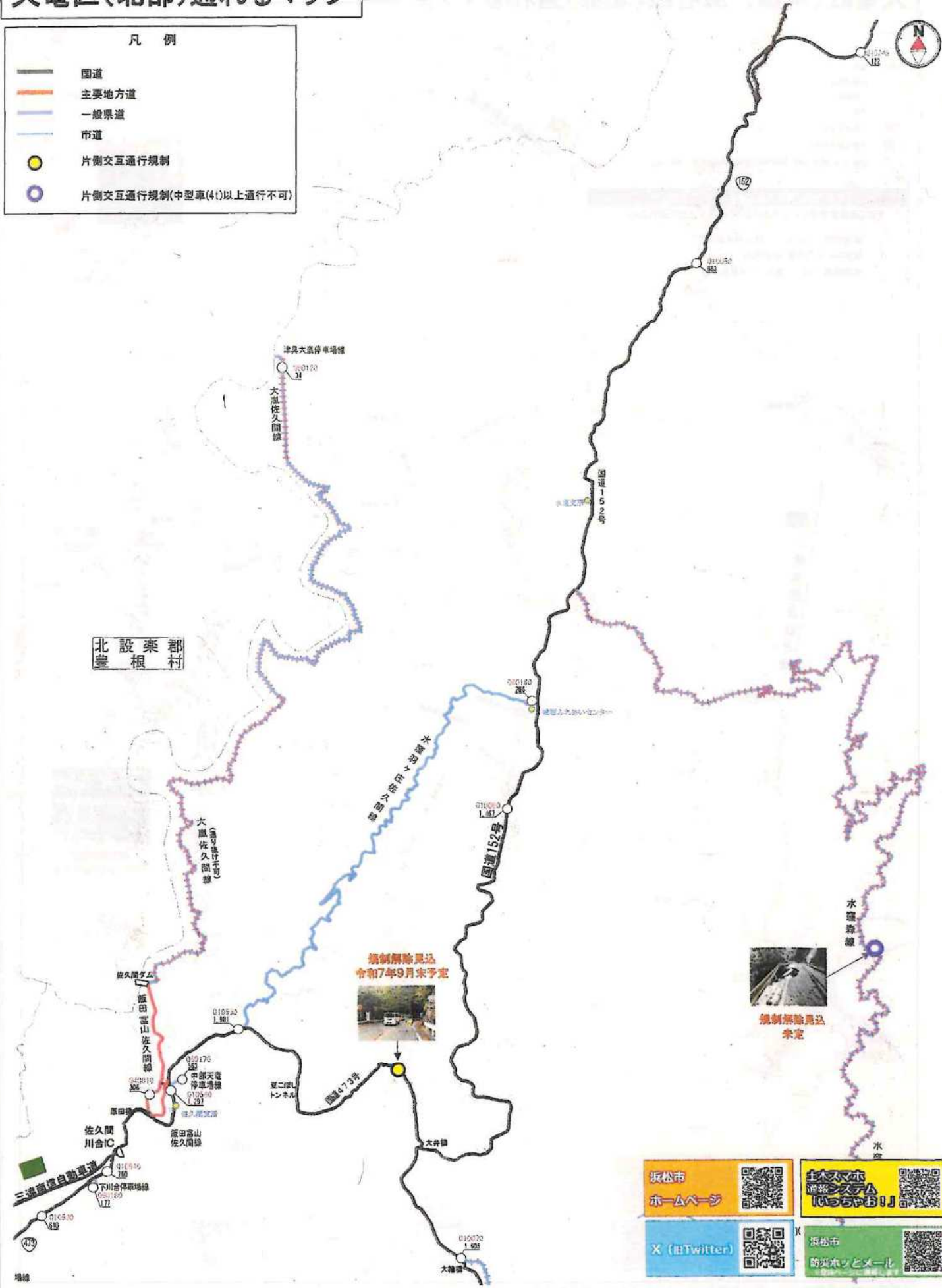
※登録ページに遷移します



天竜区(北部)通れるマップ

凡例

-  国道
-  主要地方道
-  一般県道
-  市道
-  片側交互通行規制
-  片側交互通行規制(中型車(4t)以上通行不可)



北設楽郡村

規制解除見込
令和7年9月末予定



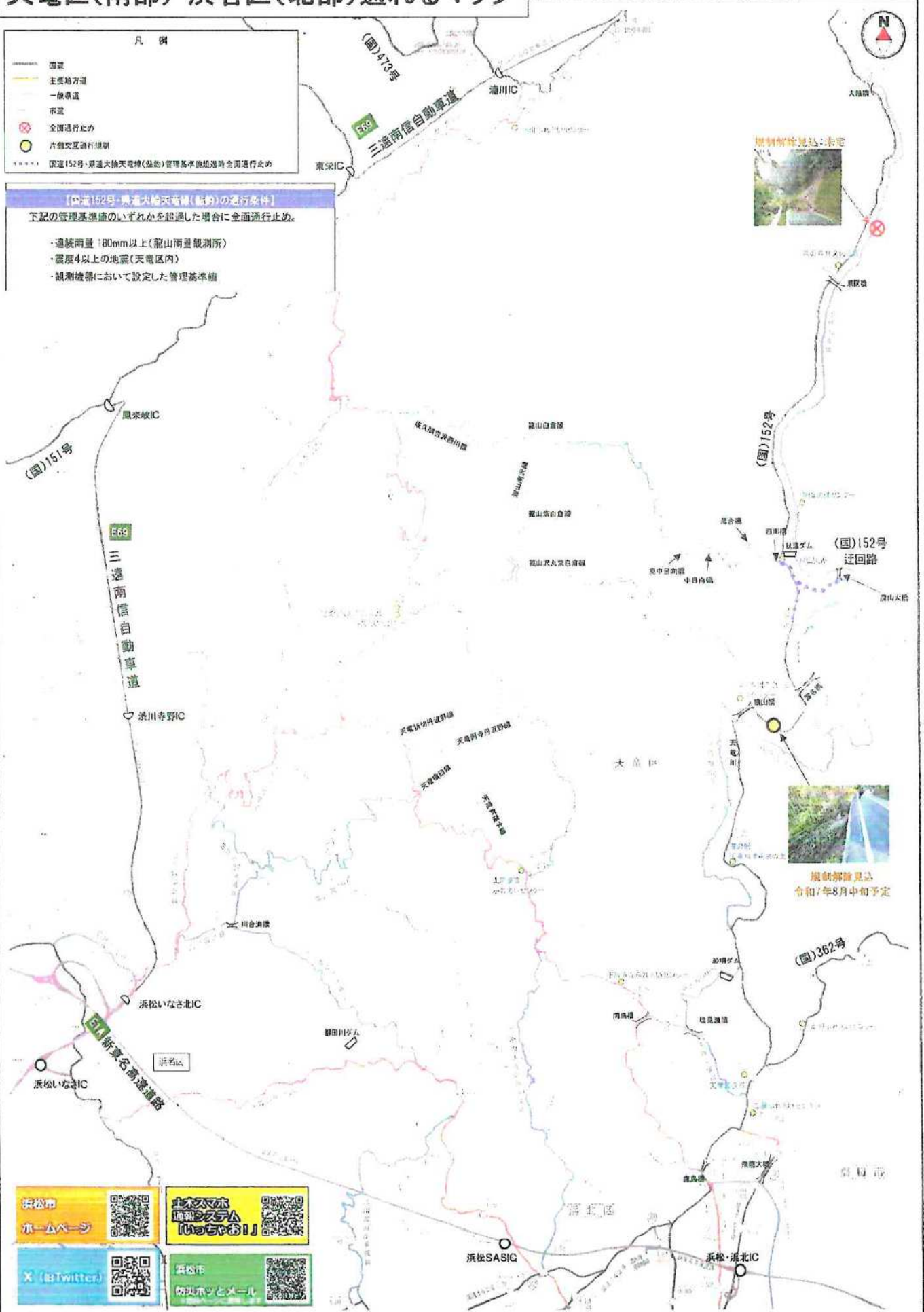
規制解除見込
未定

浜松市 ホームページ		土大スマホ 通報システム 「いっしょお!!」	
X (旧Twitter)		浜松市 防災ホッとメール	

※写真は被災直後の状況、通行再開箇所については通行再開時の状況

天竜区(南部)・浜名区(北部)通れるマップ

R7.6.26現在



※写真は被災直後の状況、通行再開箇所については通行再開時の状況

嘯月橋

令和7年6月2日発行

令和7年
6月号

しづか
TOPICS

被災状況（上流から下流を望む）

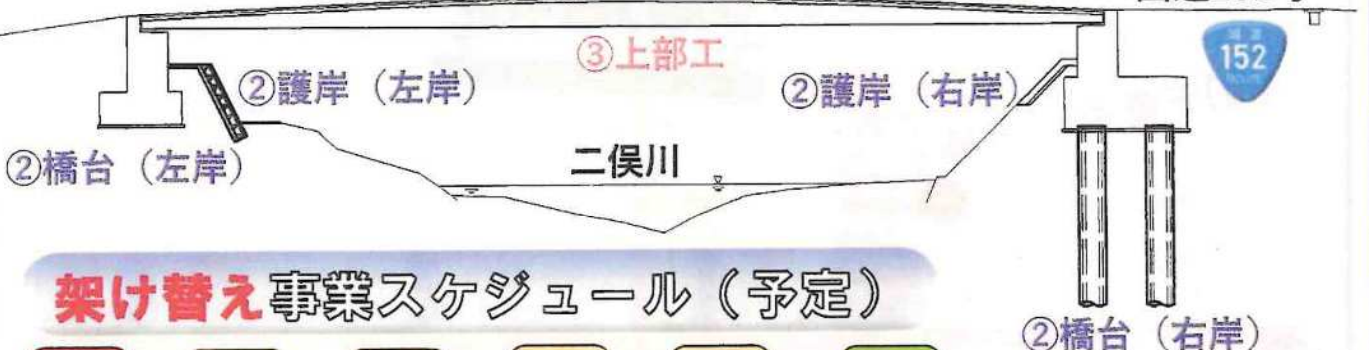
6月10日～嘯月橋架け替え工事に着手します

発行元：浜松市 土木部 天竜土木整備事務所

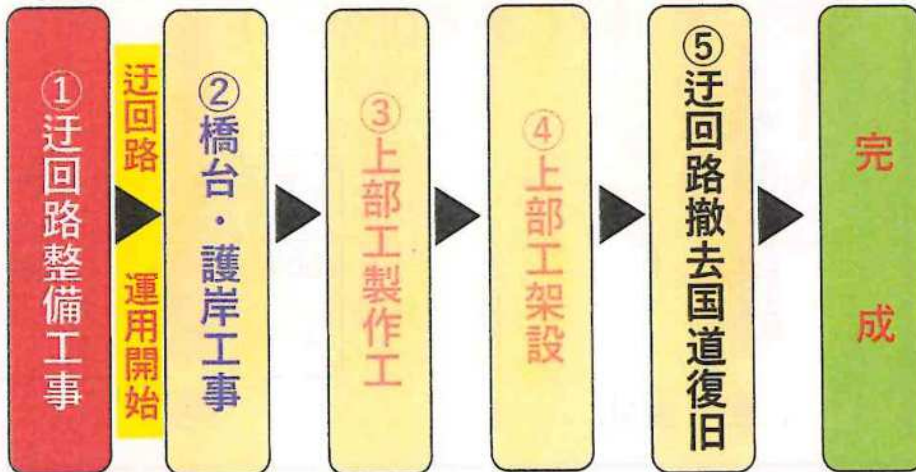
浜松市天竜区二俣町二俣481 電話：053-926-1561
メール：tn-doboku@city.hamamatsu.shizuoka.jp

令和4年度に発生した台風15号の大雨による増水の影響で被災した市道天竜仲町山王線の『嘯月橋』架け替え工事を行います。

国道152号



架け替え事業スケジュール（予定）



②橋台（右岸）

～橋の概要～
人道橋
幅員3.0m
(歩行者専用)
鋼単純合成
RC床板橋
橋長 L=35.5m
橋桁 1スパン

R7.6.10着手

～橋の架け替え条件～

再度災害防止のため、橋脚はもうけない、橋桁位置は従前より下げない

工事に伴う交通規制・国道152号の迂回路について

- 右岸橋台設置にあたり、国道152号に影響がでるため、令和7年6月より迂回路を設置します。
- 迂回路整備工事に伴い、令和7年6月～令和7年10月頃まで

国道152号を昼夜片側交互通行規制します。

※規制中、渋滞等が予想されますので、他路線への迂回等、
ご協力宜しくお願いします。

※詳細な交通規制日については、現地看板等をご確認ください。

施工業者 西遠建設株式会社 電話：053-425-1812

国道152号の迂回路イメージについて



下記QRコードより通行規制の情報をご確認ください



国道362号

篠原橋通信

Vol. 1
2025.6

TOPICS

架け替え工事を進めています！

新たな橋に
生まれ変わるのじゃ！



- ☑ 更新・歩道整備による安全性向上
- ☑ 橋脚撤去による治水性向上
- ☑ 最新基準による耐震性向上

[令和6年10月撮影]

国道362号篠原橋は、昭和43（1968）年に天竜区春野町豊岡地内の一級河川杉川に架けられ、架橋から50年以上が経過しています。

この度、篠原橋の適切な維持管理と最新の設計基準に適合した耐震化を目的とした架け替えを行い、安全性及び道路ネットワークの確保を図ります。

架け替え工事には令和6年度から着手しており、これまでに迂回路のための仮橋の設置が完了しています。今後、工事の進捗状況や交通規制等について、適宜お知らせしていきます。

事業期間中はご迷惑をお掛けしますが、ご理解・ご協力をお願いします。

発行元：浜松市 土木部 天竜土木整備事務所

浜松市天竜区二俣町二俣481 電話：053-926-2281
メール：tn-doboku@city.hamamatsu.shizuoka.jp

●ご不明な点がある方は、発行元へお問い合わせください。

事業概要

位置図



概要

- 新たな橋梁は、既設橋を取壊し、現在と同じ位置へ架設します。
- 新たな橋梁は、幅2mの歩道を確保し、橋脚が無い1径間の構造となります。また、最新の設計基準による耐震性能を有する橋梁になります。
- 架け替え事業の実施にあたり、国道362号及び市道春野足太線の迂回路を整備し、事業実施期間中の交通を確保します。
※国道362号迂回路は、既設橋の上流側へ迂回路のための仮橋を設置します。



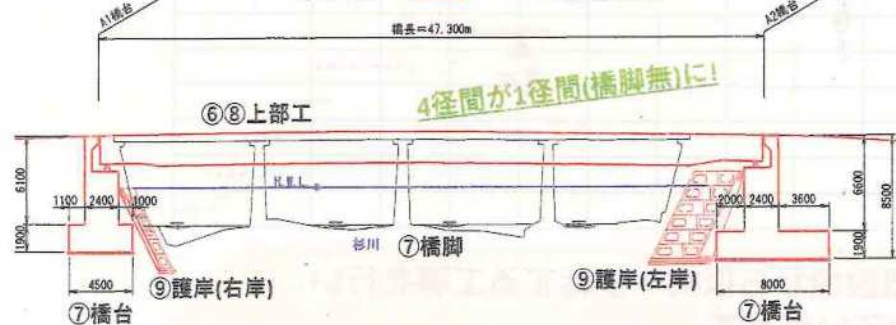
スケジュール

1年目	①迂回路整備	完了	(市)春野足太線から国道362号への出入りが出来なくなるため、迂回路となる代替え道路を整備します。
	②交差点拡幅	完了	工事に使用する大型重機が進入できるよう交差点を拡幅します。
	③仮橋設置	完了	既設橋を取壊すため、国道362号の迂回路のための仮橋を既設橋の上流側へ設置します。
2年目	④取合い道路整備		仮橋と現在の国道362号が繋がるよう取合い部の道路を整備します。 工事完了後、迂回路へ交通を切り替えます。
	⑤仮設構台設置		既設橋の取壊しと新たな橋の架設を行う作業ヤードとして、既設橋の下流側へ工専用仮橋(仮設構台)を設置します。
3~4年目	⑥上部工撤去		仮設構台上で、既設橋の橋桁を撤去します。
	⑦既設橋台・橋脚撤去、 新設橋台設置		既設橋の橋台と橋脚を撤去し、新しい橋の橋台を設置します。
5年目	⑧上部工架設		仮設構台上で、新たな橋の橋桁を架設します。 工事完了後、新たな橋に交通を切り替えます。
6年目以降	⑨護岸設置		河川内で、新たな橋の前後区間に護岸構造物を設置します。
	⑩仮橋・取合い道路、 仮設構台撤去		仮橋・取合い道路、仮設構台及び迂回路を撤去します。

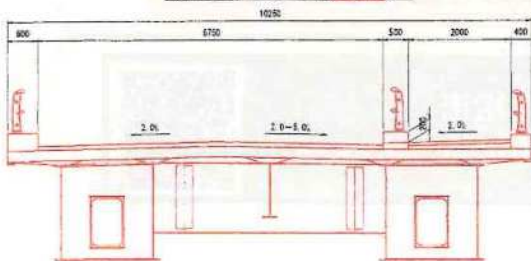
概要図



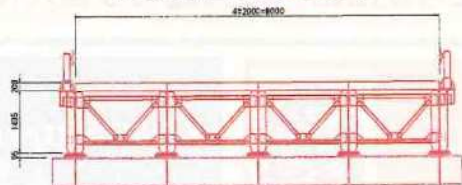
側面図 (新橋・既設橋)



標準断面図 (新橋)



標準断面図 (仮橋)



車道(2車線)+歩行空間2m

進捗状況

①迂回路整備



令和6年10月工事完了

【全面通行止】



【車両通行止】

篠原橋南側交差点規制状況
[令和6年12月撮影]

完了

②交差点拡幅



令和7年5月工事完了

完了

③仮橋設置

施工状況



◀河川内に
大型土のうを設置



200tクレーンによる
上部工架設▶



令和7年5月設置完了

完了

工事工程表

	R6年度				R7年度				R8以降
	4月~	7月~	10月~	1月~	4月~	7月~	10月~	1月~	
① 迂回路整備	★	—							
② 交差点拡幅			—	—					
③ 仮橋設置									
④ 取合い道路整備									
⑤ 仮設構台設置					▲	—			
⑥ 既設上部工撤去								
⑦ 既設橋台・橋脚撤去、新橋橋台設置								
⑧ 新橋上部工架設								
⑨ 護岸設置、仮橋・仮設構台撤去								

今後は、NTT及び上下水道管を既設橋から仮橋へ移転する工事を行い、引き続き④取合い道路整備を進めていきます。
国道362号迂回路への交通切り替えについては、改めてお知らせします。

浜松市
ホームページ



X (旧Twitter)



浜松市
防災ホットとメール

※登録ページに遷移します

