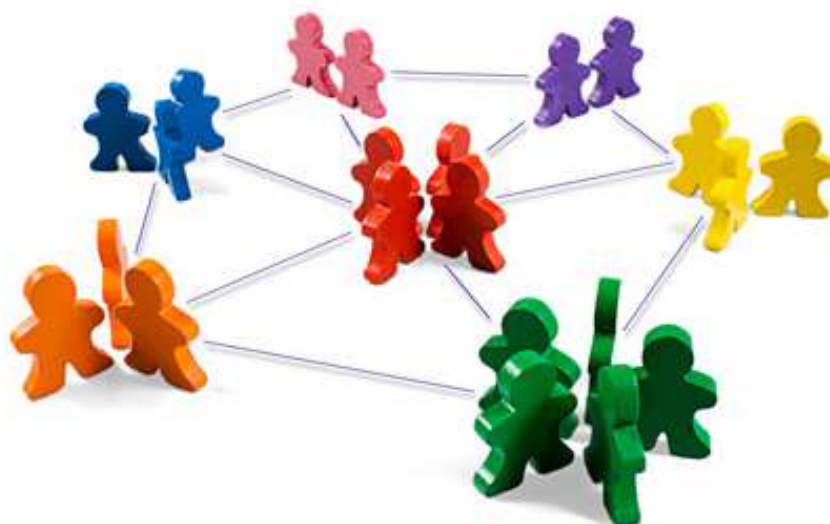



# 笠井 協働センター 地域カルテ



 笠井協働センター

令和8年3月 作成

## —目次—

- 1 概要
  - 2 人口
  - 3 年齢構成（3 区分人口）
  - 4 世帯数
  - 5 自治会数
  - 6 小中学校と児童数
  - 7 指定避難所
  - 8 主な施設
  - 9 主な支援状況
  - 10 まとめ「カルテから読み取る地域の状況」
  - 11 参照データ一覧
- 別冊 区政運営方針
- 別冊 浜松市の将来推計人口（平成 25 年 3 月推計）【小学校区別】

# 1 概要

## (1) 笠井地区の概要

笠井地区は東名浜松インターチェンジと新東名インターチェンジの間に位置し、東にはかささぎ大橋が在り、交通の立地に恵まれています。古の笠井は、織物産業と笠井の市で栄華を極め、その DNA は笠井まつりなど現在も脈々といきづいており笠井、豊西地区の24自治会を柱として伝統文化と自然を大切にしている地域です。

## (2) 笠井地区の特徴

☞ 厳肅な雰囲気の中、「神輿渡御行列」が140年以上続くという春日神社の夏季例大祭「笠井まつり」や大小様々なだるまが並ぶ「だるま市」など伝統文化を大切にしている地域です。

☞ 地元中高生、自治会をはじめライオンズクラブや地元企業が参加して地域の自然を大切に活動をしています。

☞ 地域資源として、「お一川、桜の水辺の会」「十湖池ビオトープ（生物空間）」等があります。

☞ 俳人松島十湖翁の生誕の地です。



## 2 人口

### (1) 笠井地区の人口推移（各年度4月1日時点）

（単位：人、％）

区分	令和3年度	令和4年度	令和5年度	令和6年度	令和7年度
市全体	797,938	793,606	790,580	786,792	781,011
東地域全体	130,257	129,848	129,555	128,779	128,099
笠井地区	15,394	15,426	15,372	15,309	15,275
笠井/東地域	11.8%	11.9%	11.8%	11.8%	11.9%

### (2) 町別の人口推移（各年度4月1日時点）

（単位：人）

区分	令和3年度	令和4年度	令和5年度	令和6年度	令和7年度
笠井町	4,272	4,253	4,245	4,271	4,273
笠井上町	1,162	1,183	1,163	1,158	1,155
笠井新田町	2,939	2,980	2,986	2,941	2,924
豊西町	930	907	910	912	917
常光町	712	713	712	696	668
貴平町	698	702	692	674	674
恒武町	1,343	1,334	1,311	1,314	1,291
豊町	3,338	3,354	3,353	3,343	3,373

## 3 年齢構成（3区分人口）

### (1) 市全体の年齢別人口推移（各年度4月1日時点）

（単位：人、％）

区分	令和3年度	令和4年度	令和5年度	令和6年度	令和7年度
0～14歳	102,304	100,051	97,349	94,639	91,846
	12.8%	12.61%	12.31%	12.03%	11.75%
15～64歳	472,556	469,171	468,078	465,732	462,884
	59.2%	59.12%	59.21%	59.19%	59.26%
65歳～	223,078	224,384	225,153	226,421	226,281
	28.0%	28.27%	28.48%	28.78%	28.97%

(2) 笠井地区の年齢別人口推移 (各年度 4 月 1 日時点)

(単位：人、%)

	令和 3 年度	令和 4 年度	令和 5 年度	令和 6 年度	令和 7 年度
0～14 歳	2,046	2,041	1,980	1,965	1,940
	13.2%	13.2%	12.8%	12.8%	12.7%
15～64 歳	8,796	8,774	8,776	8,720	8,722
	57.2%	56.8%	57.0%	56.9%	57.0%
65 歳～	4,552	4,611	4,616	4,624	4,613
	29.6%	29.8%	30.0%	30.2%	30.1%

(3) 令和 7 年 町別人口に対する年齢割合 (4 月 1 日時点)

(単位：%)

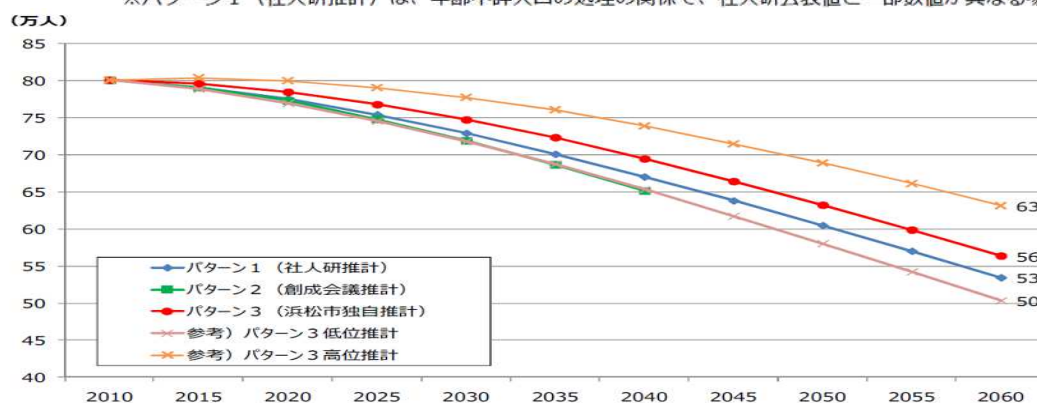
	0 歳～14 歳	15 歳～64 歳	65 歳～
全 市	11.7	59.2	28.9
笠 井 地 区	12.7	57.0	30.1
笠 井 町	29.8	57.9	29.1
笠 井 上 町	13.2	55.2	31.5
笠 井 新 田 町	11.7	57.9	30.3
豊 西 町	12.6	57.2	30.0
常 光 町	12.5	53.1	34.2
貴 平 町	13.0	53.4	33.5
恒 武 町	14.0	56.3	29.6
豊 町	12.6	57.6	29.7

(参考) 将来推計人口

(人)

推計パターン	2010	2015	2020	2025	2030	2035	2040	2045	2050	2055	2060
パターン1 (社人研推計)	800,866	791,387	775,835	754,507	729,353	701,133	670,553	638,354	605,000	570,332	534,638
パターン2 (創成会議推計)	800,866	791,387	773,148	748,414	719,472	687,056	651,484				
パターン3 (浜松市独自推計)	800,866	796,490	784,867	768,049	747,511	723,542	694,887	664,406	632,503	598,958	563,926
参考) パターン3 低位推計	800,866	788,867	769,847	745,929	718,558	688,028	653,480	617,584	580,684	542,610	503,588
参考) パターン3 高位推計	800,866	804,119	800,083	790,728	777,557	760,846	738,927	714,832	689,020	661,209	631,451

※パターン1 (社人研推計) は、年齢不詳人口の処理の関係で、社人研公表値と一部数値が異なる場合がある。



## 4 世帯数

### (1) 笠井地区の世帯数推移（各年度4月1日時点）

（単位：世帯、％）

	令和3年度	令和4年度	令和5年度	令和6年度	令和7年度
市全体	346,110	348,361	352,522	356,064	358,438
東地域全体	55,815	56,332	57,089	57,537	57,920
笠井地区	6,149	6,201	6,281	6,309	6,392
笠井/東地域	11.0%	11.0%	11.0%	10.9%	11.0%

### (2) 町別の世帯数推移（各年度4月1日時点）

（単位：世帯）

区分	令和3年度	令和4年度	令和5年度	令和6年度	令和7年度
笠井町	1,761	1,767	1,791	1,812	1,844
笠井上町	447	458	453	455	458
笠井新田町	1,174	1,193	1,219	1,215	1,237
豊西町	350	338	360	369	384
常光町	258	265	264	262	255
貴平町	289	297	297	285	285
恒武町	571	570	566	572	573
豊町	1,299	1,313	1,331	1,339	1,356

## 5 地域の自治会数（24 団体）

笠井上町	笠井町第一	笠井町第二	笠井町第三	笠井町仲町	笠井町第七
笠井町第八	笠井新田第一	笠井新田第二	笠井新田第三		
豊西町上	豊西町下	常光町	貴平町上	貴平町下	
恒武町上	恒武町下	豊町上	豊町下	豊町西	豊町南
豊町羽鳥	倉中瀬上	倉中瀬下			

## 6 小学校、中学校

（1）小学校児童数の推移（各年度5月1日時点）

（単位：人）

区分	令和3年	令和4年	令和5年	令和6年	令和7年
笠井小学校	486	484	486	466	439
豊西小学校	384	391	391	394	383

（2）中学校生徒数の推移（各年度5月1日時点）

（単位：人）

区分	令和3年	令和4年	令和5年	令和6年	令和7年
笠井中学校	429	420	415	416	416

## 7 指定避難場所（最寄りの避難場所）

※最寄りの場所でなくとも避難可能

### (1) 緊急避難場所

町	指定避難場所
笠井町（大雨・台風等）	笠井小学校 体育館又は校舎
笠井町（地震による火災等）	笠井小学校 グラウンド
笠井上町（大雨・台風等）	笠井中学校 体育館
笠井上町（地震による火災等）	笠井中学校 グラウンド
笠井新田町（大雨・台風等）	笠井中学校 体育館又は校舎
笠井新田町（地震による火災等）	笠井中学校 グラウンド
豊西町（大雨・台風等）	豊西小学校 体育館
豊西町（地震による火災等）	豊西小学校 グラウンド
常光町（大雨・台風等）	豊西小学校 体育館
常光町（地震による火災等）	豊西小学校 グラウンド
貴平町（大雨・台風等）	豊西小学校 体育館
貴平町（地震による火災等）	豊西小学校 グラウンド
恒武町（大雨・台風等）	豊西小学校 体育館
恒武町（地震による火災等）	豊西小学校 グラウンド

### (2) 避難所

町	指定避難所
笠井町	笠井小学校
笠井上町	笠井中学校
笠井新田町	笠井中学校
豊西町	豊西小学校
常光町	豊西小学校
貴平町	豊西小学校
恒武町	豊西小学校

※笠井町第三の避難場所は笠井中学校

## 8 地域の主な施設

- (1) 保育施設
  - ・笠井保育園（笠井町 1284 番地）
- (2) 市立幼稚園
  - ・笠井幼稚園（笠井町 478 番地の 1）
  - ・豊西幼稚園（豊西町 1551 番地）
- (3) 市立小学校
  - ・笠井小学校（笠井町 1050 番地）
  - ・豊西小学校（豊西町 1551 番地）
- (4) 市立中学校
  - ・笠井中学校（笠井町 1055 番地）
- (5) 県立高等学校
  - ・浜松東高等学校（笠井新田町 1442 番地）
- (6) スポーツ施設
  - ・ゆたか緑地（豊町 6480 番地の 1）
- (7) 消防署
  - ・東消防署上石田出張所（上石田町 827 番地）
- (8) 警察署
  - ・浜松東警察署笠井交番（恒武町 340 番地の 1）

## 9 まとめ カルテから読み取る地域の状況

### (1) 地域の状況

☞当地区は、自治会連合会を中心に地域の各団体同士のつながりが強い。東名浜松インターチェンジと新東名インターチェンジの間に位置し、交通の立地に恵まれており、産業振興に大きな可能性を秘めている。その一方、「笠井まつり」や「だるま市」に代表される伝統行事も長い時間大切に継承されている。新たな発展と共に、24の自治会を柱として伝統文化と自然を大切に守っている地域である。

### (2) 地域力向上事業

#### ①過去の採択実績

年度	事業名	事業内容	事業主体	成果・その後の状況
平成28年度	交通安全・防犯のための点検運動	笠井小学校及び豊西小学校の自治会ごとに、高齢者や子どもの目線で生活道路及び通学路の安全点検を実施し、危険箇所及び交通事故発生箇所などを掲載したリーフレットを作製し、笠井地区の全世帯に配布し、事故防止の啓発に努めた。	自治会 PTA 浜松市	安全安心な地域とするために、「自分たちのまちは自分たちで守る」という意識が芽生える一助になったと感じている。また、地域が危険箇所として挙げた場所は、浜松東土木整備事務所や浜松東警察署で現場を確認し、緊急性の高いものは速やかに改良された。
令和6年度	住民参加型演劇	東地域に拠点を置き活躍する劇団たんぽぽの演劇に住民が参加することでコミュニティを活性化させる	浜松市 地域住民	9人の児童が演劇に参加し、126人の地域住民が演劇を観覧に来た。地域住民が集まり、ふれあいの場、学びの場、夢をはぐくむ場を提供できた。

令和7年度	笠井地区防災福祉講演会	能登の震災を踏まえ、災害に対する自分でできる対策、笠井地区の被災予想を学ぶ。	笠井地区社会福祉協議会 浜松市東災害ボランティア連絡会 浜松市	10代以下を含む117名の地域住民が参加し、災害を自分事としてとらえてもらう機会を提供することができた。
-------	-------------	--	---------------------------------------	--

②今後の提案ネタ

- ・地域の歴史遺産の掘り起こしと継承。

## 9 参照データ一覧

### 1 概要

《参照データ》なし ※まち歩きや歴代職員からの引継情報をもとに情報を蓄積。

### 2 人口

《参照データ》全庁ライブラリ/統計資料公開ライブラリ/130\_町字別・年齢別人口表（現在人口）

全庁ライブラリ/企画課公開ライブラリ/00-00\_地方創生/（市人口推計）

全庁ライブラリ/企画課公開ライブラリ/02-01\_総合計画 /浜松市の将来推計人口（平成25年3月推計）【小学校区別】（小学校別人口推計）

### 3 年齢構成（3区分人口）

《参照データ》全庁ライブラリ/統計資料公開ライブラリ/130\_町字別・年齢別人口表

### 4 世帯数

《参照データ》全庁ライブラリ/統計資料公開ライブラリ/110\_町字別世帯数人口一覧

### 5 自治会数

《参照データ》全庁ライブラリ/市民協働・地域政策課公開ライブラリ/市民協働グループ/03 自治会関係

### 6 小中学校と児童数

《参照データ》全庁ライブラリ/教育総務課公開ライブラリ/01-05.園児・児童・生徒数

### 7 指定避難所

《参照データ》全庁ライブラリ/危機管理課公開ライブラリ/0 市防災計画

「平成29年4月版（修正案）」資料編 10-5

### 8 主な施設

《参照データ》冊子「浜松くらしのガイド」