

光明 ふれあいセンター 地域カルテ



 光明ふれあいセンター

令和8年4月作成

—目次—

- 1 概要
- 2 光明ふれあいセンター内で地域づくりに取り組む地域包括的な団体
- 3 人口
- 4 年齢構成（3区分人口）
- 5 世帯数
- 6 自治会数
- 7 小中学校と児童数
- 8 指定避難場所
- 9 ふれあいセンターの概要
- 10 主な施設
- 11 参照データ一覧

1 概要

(1) 光明地区の概要

1 級河川である天竜川が流れ、船明地区には天竜川水系最南端、最下流に位置する船明ダム（昭和52年完成）がある。また地域の北東部を流れる二俣川は天竜川に注ぎ、流域には住宅地が広がっている。

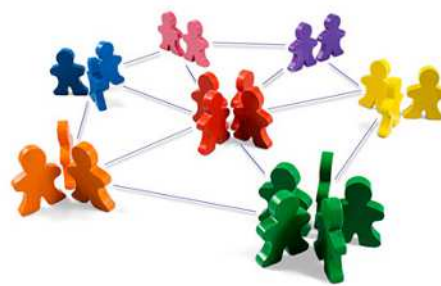
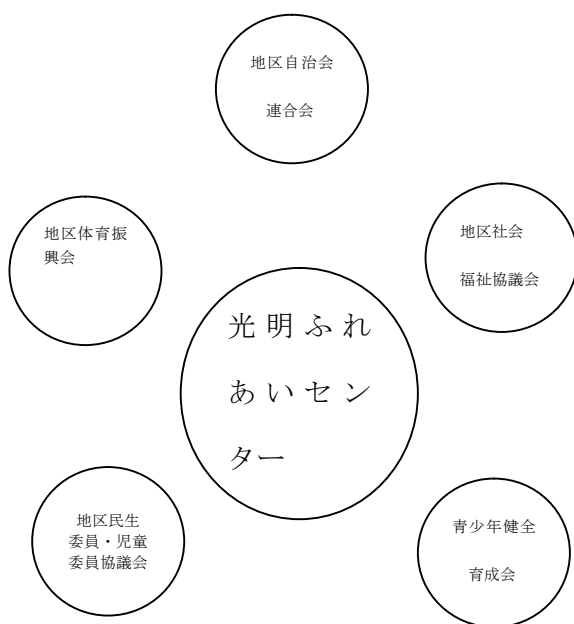
地域の北部は標高500m程度の山に囲まれた中山間地域であるが、二俣地区と接する南部地域は比較的平坦で市街化が進んでいる。

(2) 光明地区の特徴

- ・明治22年町村制が施行されたのを機に横川村、只来村、山東村、大谷村、船明村が合併し「光明村」が誕生した。その後、昭和33年に二俣町、熊村、上阿多古村、下阿多古村、竜川村と合併し「天竜市」となり、光明村は天竜市の一部、光明地区となった。
- ・地域内には国道152号線及び362号線が通っており、遠州鉄道のバス路線はあるが、近年、利用者の減少による減便、路線廃止により利便性は低くなっている。
またバス路線がない山間部の一部ではデマンド方式の「ふれあいバス」が運行を開始したが、利用率は低迷している。
こうしたことから、地域住民の主たる交通手段は自家用車となっている。
- ・地区内には、光明山古墳（国史跡）、光明山遺跡・光明城・將軍杉（県指定天然記念物）・内山家住宅長屋門（市指定文化財）・船明の二本杉（市指定天然記念物）・船明ダム・道の駅「いっぷく処横川」といった名所・旧跡がある。



2 地域づくりに取り組む地域包括的な団体



(1) 団体一覧

団体名称
地区自治会連合会
地区社会福祉協議会
青少年健全育成会
地区体育振興会

3 人口

(1) 光明地区の人口推移（各年度4月1日時点）

区分	令和4年度	令和5年度	令和6年度	令和7年度	令和8年度
市全体	793,606人	790,580人	786,792人	781,011人	775,457人
天竜区全体	26,614人	26,003人	25,296人	24,616人	24,105人
光明地区	6,623人	6,594人	6,569人	6,463人	6,426人
光明 / 天竜区	24.9%	25.3%	25.9%	26.2%	26.6%

(2) 町別の人口推移（各年度4月1日時点）

区分	令和4年度	令和5年度	令和6年度	令和7年度	令和8年度
山東	4,116人	4,092人	4,019人	3,948人	3,889人
次郎八新田	98人	93人	94人	93人	100人
大谷	645人	622人	591人	561人	548人
船明	1,167人	1,228人	1,319人	1,335人	1,370人
只来	196人	195人	197人	188人	184人
横川	401人	364人	349人	338人	335人

4 年齢構成（3区分人口）

（1）市全体の年齢別人口推移（各年度4月1日時点）

区分	令和4年度	令和5年度	令和6年度	令和7年度	令和8年度
0～14歳	100,051人	97,349人	94,639人	91,846人	88,814人
	12.61%	12.31%	12.03%	11.76%	11.45%
15～64歳	469,171人	468,078人	465,732人	462,884人	460,059人
	59.12%	59.21%	59.19%	59.27%	59.33%
65歳～	224,384人	225,153人	226,421人	226,281人	226,584人
	28.27%	28.48%	28.78%	28.97%	29.22%

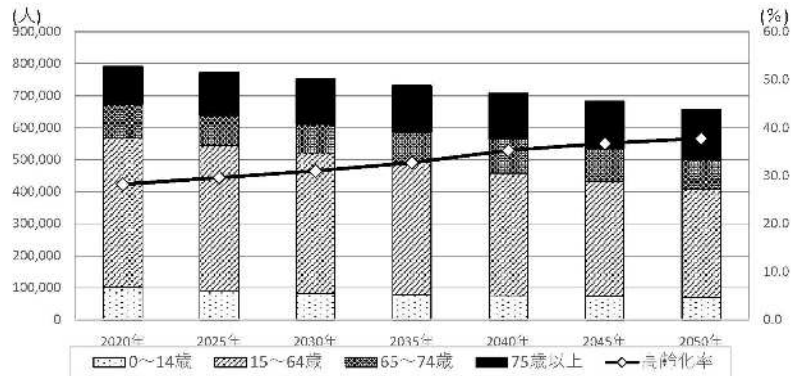
（2）光明地区の年齢別人口推移（各年度4月1日時点）

区分	令和4年度	令和5年度	令和6年度	令和7年度	令和8年度
0～14歳	754人	748人	738人	693人	663人
	11.38%	11.34%	11.23%	10.72%	10.31%
15～64歳	3,538人	3,487人	3,485人	3,418人	3,415人
	53.41%	52.88%	53.05%	52.89%	53.14%
65歳～	2,331人	2,359人	2,346人	2,352人	2,348人
	35.19%	35.77%	35.71%	36.39%	36.55%

（3）令和8年 町別人口に対する年齢割合（令和8年4月1日時点）

区分	0歳～14歳	15歳～64歳	65歳～
全 市	11.45%	59.33%	29.22%
山 東	9.54%	54.77%	35.69%
次郎八新田	12.00%	53.00%	35.00%
大 谷	6.93%	49.64%	43.43%
船 明	15.33%	54.67%	30.00%
只 来	8.69%	47.83%	43.48%
横 川	4.78%	36.72%	58.50%

(参考) 将来推計人口 (浜松市全体)



(単位：人)							
区分	2020年	2025年	2030年	2035年	2040年	2045年	2050年
総数	790,718	772,254	752,174	730,724	707,669	683,036	657,052
年少人口	101,737 (13%)	90,777 (12%)	81,542 (11%)	77,078 (11%)	75,654 (11%)	73,478 (11%)	69,454 (11%)
生産年齢人口	465,944 (59%)	452,614 (59%)	437,236 (58%)	414,501 (57%)	382,159 (54%)	358,451 (52%)	339,253 (52%)
老年人口 ：65歳以上	223,037 (28%)	228,863 (30%)	233,396 (31%)	239,145 (33%)	249,856 (35%)	251,107 (37%)	248,345 (38%)
[75歳以上]	[116,297] (15%)	[133,864] (17%)	[141,513] (19%)	[142,940] (20%)	[143,670] (20%)	[147,145] (22%)	[157,229] (24%)
(単位：%)							
高齢化率	28.2	29.6	31.0	32.7	35.3	36.8	37.8
従属人口割合	69.7	70.6	72.0	76.3	85.2	90.6	93.7
老年化指数	219.2	252.1	286.2	310.3	330.3	341.7	357.6

【用語解説】

年少人口	0～14歳の人口
生産年齢人口	15～64歳の人口
老年人口	65歳以上の人口
高齢化率	総人口に対する老年人口の比率 【高齢化率 = (老年人口 ÷ 総人口) × 100】
従属人口割合	人口統計学において、年少人口と老年人口を合わせて従属人口と呼ぶ。その年齢層の人口が、経済的及び社会的に生産年齢人口に依存しているという意味。 【従属人口割合 = {(年少人口 + 老年人口) ÷ 生産年齢人口} × 100】
老年化指数	高齢化を図る指標で、年少人口に対する老年人口の比率 【老年化指数 = (老年人口 ÷ 年少人口) × 100】

5 世帯数

(1) 光明地区の世帯数推移（各年度4月1日時点）

区分	令和4年度	令和5年度	令和6年度	令和7年度	令和8年度
市全体	348,361	352,522	356,064	358,438	360,653
天竜区全体	12,092	11,980	11,841	11,741	11,678
光明地区	2,615	2,627	2,668	2,689	2,721
光明/天竜区	21.62%	21.92%	22.53%	22.90%	23.30%

(2) 町別の世帯数推移（各年度4月1日時点）

区分	令和4年度	令和5年度	令和6年度	令和7年度	令和8年度
山東	1,585	1,600	1,599	1,607	1,623
次郎八新田	39	39	42	44	45
大谷	291	284	276	273	269
船明	451	468	513	528	547
只来	78	78	80	80	78
横川	171	158	158	157	159

6 地域の自治会数（13団体）

ほくれい 北嶺	あいおい 相生	はちまん 八幡	さんのう 山王	さかえまち 栄町	おおや 大谷
ふなぎら 船明	ただらい 只来	しもすがり 下百古里	かみすがり 上百古里	よこかわ 横川	おいだいら 大平
みずがや 水ヶ谷					

7 小学校、中学校

（1）小学校児童数の推移（各年度4月時点）

区分	令和4年度	令和5年度	令和6年度	令和7年度	令和8年度
光明小学校	317人	315人	320人	315人	311人

（2）中学校児童数の推移（各年度4月時点）

区分	令和4年度	令和5年度	令和6年度	令和7年度	令和8年度
光が丘中学校	176人	183人	179人	170人	162人

8 指定避難場所

(1) 緊急避難場所

区 分	指定避難場所
光明地区	光明ふれあいセンター

(2) 避難所

区 分	指定避難場所	
北嶺・相生・ 山王 水ヶ谷・促進 山東	光明小学校	—
只来・横川・ 大平 上百古里・下 百古里	旧鏡山小学校	—
八幡・栄町・ 大谷 船明	—	光が丘中学校

9 ふれあいセンターの概要

(1) ふれあいセンターの概要

名称	光明ふれあいセンター		
住所	浜松市天竜区山東2309番地の8	電話番号	053-926-1933
施設	施設名称	収容人数	概要
	ホール	200人	体操、ダンス、ヨガ、音楽練習など
	第1会議室	40人	会議など
	和室1	10人	8畳。囲碁、将棋など
	和室2	10人	8畳。囲碁、将棋など
	講座室	80人	体操、ダンス、ヨガ、会議など
	実習室（音楽室）	20人	音楽練習など
	和室3	40人	27畳。囲碁、将棋など
	和室4（茶室）	10人	8畳。茶道など
	第2会議室	20人	会議など
	料理教室	3人	調理台5台、ガスコンロ、ガスオーブン
	市民協働コーナー	3人	会議など
併設施設			
駐車場	64台		

(2) 同好会（サークル）

区分	名称	活動内容	活動日等
文化	らくらく生活ヨガ教室	健康ヨガ	第1・3火曜午後
スポーツ	光明すみれ会	健康表現体操	第1・3金曜午後
文化	サンシャイン	社交ダンス	第2・4水曜夜間
文化	手芸教室	ちりめん細工・パッチワーク	第1・3水曜午後
スポーツ	卓球教室	卓球	第1・2・3・4水曜午前
文化	水踊会	歌謡舞踊	第3月曜夜間
文化	Dance サークルBears	モダンダンス	第2・4火曜夜間
文化	花フレンド	生け花	第2・4金曜午後
文化	気功会	気功	第1・3・4木曜午前
文化	歌声こうみょう	合唱	第1・3月曜午後
文化	ビバ・マンドリーノ	マンドリン	第1～4水曜夜間
文化	二胡天竜	二胡	第2・4木曜夜間
文化	天竜拳好会	太極拳	第1～4金曜夜間

区分	名称	活動内容	活動日等
文化	光明麻雀愛好会	麻雀	毎週水曜日午後
スポーツ	光明ピンポンクラブ	卓球	第1・2・3・4月曜午前
スポーツ	T H S	健康体操	第1・2・3・4木曜午後
スポーツ	ラケットーズ	卓球	第1・3火曜午後

10 主な施設

- | | |
|------------|--|
| (1) 保育施設 | ・すぎのこ保育園（大谷 111 番地の 1）
・やまびこ保育園（山東 3577 番地） |
| (2) 市立幼稚園 | ・光明幼稚園（山東 2314 番地） |
| (3) 市立小学校 | ・光明小学校（山東 2550 番地） |
| (4) 市立中学校 | ・光が丘中学校（山東 2701 番地） |
| (5) 図書館 | ・浜松市天竜図書館（二俣町二俣 184 番地の 32） |
| (6) スポーツ施設 | ・天竜庭球場（山東 2311 番地の 1）
・船明ダム運動公園（船明 2649 番地） |
| (7) 消防署 | ・浜松市消防局天竜消防署（二俣町二俣 481 番地） |
| (8) 警察署 | ・天竜警察署船明交番（船明 3034 番地の 7） |
| (9) 郵便局 | ・光明郵便局（只来 44 番地の 7）
・天竜山東郵便局（山東 4451 番地の 4） |

11 参照

3 人口

浜松公式ホームページ > 市政 > 統計 > 統計情報 > 人口・世帯 > 区別・町字別世帯数人口一覧表
https://www.city.hamamatsu.shizuoka.jp/gyousei/library/1_jinkou-setai/005_kubetsu.html

4 年齢構成（3区分人口）

浜松公式ホームページ > 市政 > 統計 > 統計情報 > 人口・世帯 > 町字別・年齢別人口表
https://www.city.hamamatsu.shizuoka.jp/gyousei/library/1_jinkou-setai/007_nenreibetsu.html

（参考）将来推計人口

国立社会保障・人口問題研究所ホームページ>「日本の地域別将来推計人口（令和 5（2023）年推計）」
<https://www.ipss.go.jp/pp-shicyoson/shicyoson23/t-page.asp>

5 世帯数

浜松公式ホームページ > 市政 > 統計 > 統計情報 > 人口・世帯 > 区別・町字別世帯数人口一覧表
https://www.city.hamamatsu.shizuoka.jp/gyousei/library/1_jinkou-setai/005_kubetsu.html

6 自治会数

浜松市自治会連合会ホームページ > 各地域自治会連合会について > ○地域自治会連合会
中地域：<https://hamajitiren.jp/chiiki/naka02.html>
東地域：<https://hamajitiren.jp/chiiki/higashi.html>
西地域：<https://hamajitiren.jp/chiiki/nishi.html>
南地域：<https://hamajitiren.jp/chiiki/minami.html>
浜北地域：<https://hamajitiren.jp/chiiki/hamakita.html>
北地域：<https://hamajitiren.jp/chiiki/kita.html>
天竜地域：<https://hamajitiren.jp/chiiki/tenryu.html>

7 小中学校と児童数

浜松公式ホームページ > 子育て・教育 > 教育 > 幼稚園・学校一覧 > 園児数・児童数・生徒数一覧
<https://www.city.hamamatsu.shizuoka.jp/sogo/you-gakkou/enjisu-ichiran.html>

8 指定避難場所

浜松市公式ホームページ > 消防・防災 > 防災 > 学ぶ！（災害に備える） > 緊急避難場所・避難所
<https://www.city.hamamatsu.shizuoka.jp/kiki/disaster/bousai/hinannjo.html>

10 主な施設

浜松市公式ホームページ > 目的から探す > 暮らしのガイド
<https://www.city.hamamatsu.shizuoka.jp/mokuteki/gaido/index.html>