


下阿多古 ふれあいセンター 地域カルテ



 下阿多古ふれあいセンター

令和 8 年 4 月作成

—目次—

- 1 概要
- 2 下阿多古ふれあいセンター内で地域づくりに取り組む地域包括的な団体
- 3 人口
- 4 年齢構成（3区分人口）
- 5 世帯数
- 6 自治会数
- 7 小中学校と児童数
- 8 指定避難場所
- 9 ふれあいセンターの概要
- 10 主な施設
- 11 参照データ一覧

1 概要

(1) 下阿多古地区の概要

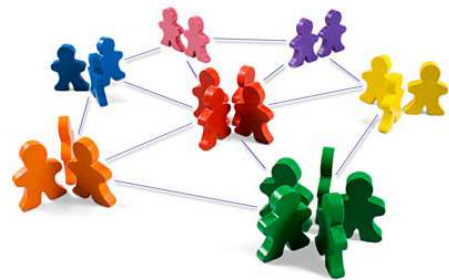
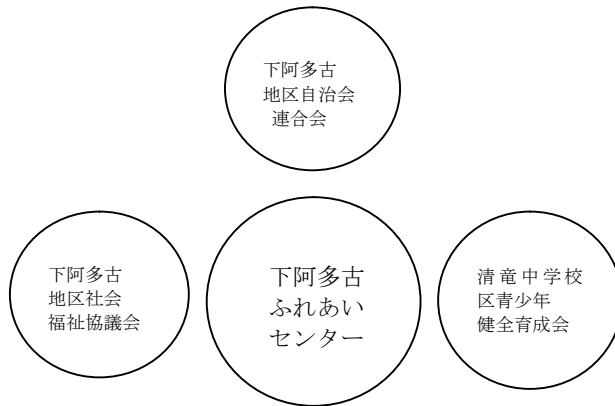
下阿多古地域は天竜地区（旧天竜市）の西南部に位置し、北は上阿多古、竜川地域、南は天竜川を挟んで二俣、光明地域、西は浜名区に接している。面積は、2,723haで、天竜地区内では二俣に次いで狭い地域である。

(2) 下阿多古地区の特徴

- ・地域の中を阿多古川が縦貫しており、南部で天竜川に合流している。
阿多古川に並行して主要地方道天竜東栄線（県道9号線）が走っており、浜名区や佐久間地区と連絡している。
- ・阿多古川は、環境省から『平成の名水百選』に認定されており、全国でも有数の清流として知られている。
近年では、夏場の水遊びやキャンプ場として周辺地域からの観光客が多く訪れ賑わいをみせている一方、マナー違反者によるゴミの不法投棄などが問題となり、地域住民等で組織される「阿多古川環境保全協議会」が河川パトロールを行っている。
- ・旧下阿多古中学校の校舎を活用した「遊・食・泊・癒・知」の自然体験型宿泊施設“a t a g o f e e l s”が令和7年度にオープンした。



2 地域づくりに取り組む地域包括的な団体



(1) 団体一覧

団体名称
下阿多古地区自治会連合会
下阿多古地区社会福祉協議会
清竜中学校区青少年健全育成会

3 人口

(1) 下阿多古地区の人口推移（各年度4月1日時点）

区分	令和4年度	令和5年度	令和6年度	令和7年度	令和8年度
市全体	793,606人	790,580人	786,792人	781,011人	775,457人
天竜区全体	26,614人	26,003人	25,296人	24,616人	24,105人
下阿多古地区	2,530人	2,494人	2,428人	2,377人	2,330人
下阿多古 / 天竜区	9.506%	9.591%	9.598%	9.656%	9.666%

(2) 町別の人口推移（各年度4月1日時点）

区分	令和4年度	令和5年度	令和6年度	令和7年度	令和8年度
石 神	226人	219人	210人	198人	189人
上 野	229人	221人	212人	199人	194人
両 島	233人	231人	223人	216人	207人
青 谷	315人	305人	298人	281人	274人
渡ヶ島	736人	727人	713人	709人	706人
米 沢	90人	93人	87人	84人	77人
日 明	0人	0人	0人	0人	0人
緑恵台	701人	698人	685人	690人	683人

4 年齢構成（3区分人口）

（1）市全体の年齢別人口推移（各年度4月1日時点）

区分	令和4年度	令和5年度	令和6年度	令和7年度	令和8年度
0～14歳	100,051人	97,349人	94,639人	91,846人	88,814人
	12.61%	12.31%	12.03%	11.76%	11.45%
15～64歳	469,171人	468,078人	465,732人	462,884人	460,059人
	59.12%	59.21%	59.19%	59.27%	59.33%
65歳～	224,384人	225,153人	226,421人	226,281人	226,584人
	28.27%	28.48%	28.78%	28.97%	29.22%

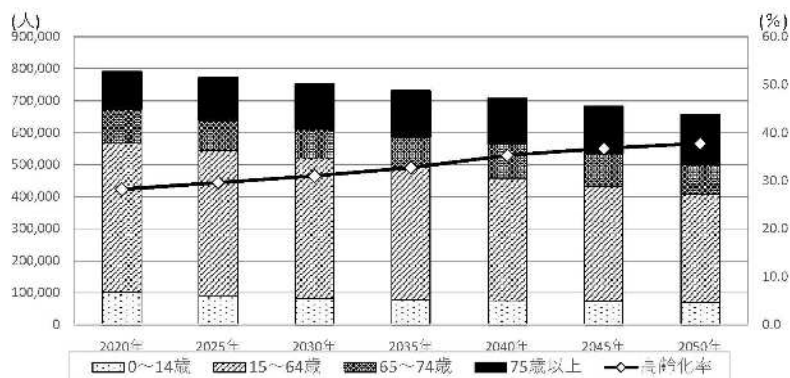
（2）下阿多古地区の年齢別人口推移（各年度4月1日時点）

区分	令和4年度	令和5年度	令和6年度	令和7年度	令和8年度
0～14歳	147人	139人	116人	115人	100人
	5.81%	5.57%	4.78%	4.84%	4.29%
15～64歳	1,341人	1,315人	1,266人	1,231人	1,191人
	53.00%	52.73%	52.14%	51.79%	51.12%
65歳～	1,042人	1,040人	1,046人	1,031人	1,039人
	41.19%	41.70%	43.08%	43.37%	44.59%

（3）令和8年 町別人口に対する年齢割合（令和8年4月1日時点）

区分	0歳～14歳	15歳～64歳	65歳～
全市	11.45%	59.33%	29.22%
石神	3.17%	38.10%	58.73%
上野	4.64%	36.60%	58.76%
両島	3.38%	50.24%	46.38%
青谷	4.38%	40.51%	55.11%
渡ヶ島	0.99%	55.38%	43.63%
米沢	0.00%	49.35%	50.65%
日明	0.00%	0.00%	0.00%
緑恵台	8.64%	59.15%	32.21%

(参考) 将来推計人口 (浜松市全体)



区分	2020年	2025年	2030年	2035年	2040年	2045年	2050年
総数	790,718	772,254	752,174	730,724	707,669	683,036	657,052
年少人口	101,737 (13%)	90,777 (12%)	81,542 (11%)	77,078 (11%)	75,654 (11%)	73,478 (11%)	69,454 (11%)
生産年齢人口	465,944 (59%)	452,614 (59%)	437,236 (58%)	414,501 (57%)	382,159 (54%)	358,451 (52%)	339,253 (52%)
老年人口 : 65歳以上	223,037 (28%)	228,863 (30%)	233,396 (31%)	239,145 (33%)	249,856 (35%)	251,107 (37%)	248,345 (38%)
[75歳以上]	[116,297] (15%)	[133,864] (17%)	[141,513] (19%)	[142,940] (20%)	[143,670] (20%)	[147,145] (22%)	[157,229] (24%)
高齢化率	28.2	29.6	31.0	32.7	35.3	36.8	37.8
従属人口割合	69.7	70.6	72.0	76.3	85.2	90.6	93.7
老年化指数	219.2	252.1	286.2	310.3	330.3	341.7	357.6

【用語解説】

年少人口	0～14歳の人口
生産年齢人口	15～64歳の人口
老年人口	65歳以上の人口
高齢化率	総人口に対する老年人口の比率 【高齢化率 = (老年人口 ÷ 総人口) × 100】
従属人口割合	人口統計学において、年少人口と老年人口を合わせて従属人口と呼ぶ。その年齢層の人口が、経済的及び社会的に生産年齢人口に依存しているという意味。 【従属人口割合 = (年少人口 + 老年人口) ÷ 生産年齢人口 × 100】
老年化指数	高齢化を図る指標で、年少人口に対する老年人口の比率 【老年化指数 = (老年人口 ÷ 年少人口) × 100】

5 世帯数

(1) 下阿多古地区の世帯数推移（各年度4月1日時点）

区分	令和4年度	令和5年度	令和6年度	令和7年度	令和8年度
市全体	348,361世帯	352,522世帯	356,064世帯	358,438世帯	360,653世帯
天竜区全体	12,092世帯	11,980世帯	11,841世帯	11,741世帯	11,678世帯
下阿多古地区	1,289世帯	1,290世帯	1,277世帯	1,266世帯	1,261世帯
下阿多古/天竜区	10.66%	10.77%	10.78%	10.78%	10.80%

(2) 町別の世帯数推移（各年度4月1日時点）

区分	令和4年度	令和5年度	令和6年度	令和7年度	令和8年度
石神	101世帯	100世帯	98世帯	93世帯	88世帯
上野	95世帯	94世帯	92世帯	89世帯	89世帯
両島	95世帯	99世帯	95世帯	97世帯	94世帯
青谷	137世帯	134世帯	133世帯	130世帯	126世帯
渡ヶ島	541世帯	540世帯	535世帯	528世帯	539世帯
米沢	38世帯	39世帯	36世帯	36世帯	33世帯
日明	0世帯	0世帯	0世帯	0世帯	0世帯
緑恵台	282世帯	284世帯	288世帯	293世帯	292世帯

6 地域の自治会数（8 団体）

いし がみ 石 神	かみ の 上 野	りょう しま 両 島	あお や 青 谷	わたがしま 渡ヶ島	うけ ども 請 留
みな ぎわ 米 沢	りょくけいだい 緑 恵台				

7 小学校、中学校

（1）小学校児童数の推移（各年度 4 月時点）

区分	令和 4 年度	令和 5 年度	令和 6 年度	令和 7 年度	令和 8 年度
下阿多古小学校	52 人	51 人	47 人	42 人	39 人

（2）中学校児童数の推移（各年度 4 月時点）

区分	令和 4 年度	令和 5 年度	令和 6 年度	令和 7 年度	令和 8 年度
清竜中学校	209 人	201 人	203 人	191 人	186 人

8 指定避難場所

(1) 緊急避難場所

区 分	指定避難場所
石 神	下阿多古ふれあいセンター
上 野	下阿多古ふれあいセンター
両 島	下阿多古ふれあいセンター
青 谷	下阿多古ふれあいセンター
渡ヶ島	下阿多古ふれあいセンター
請 留	下阿多古ふれあいセンター
米 沢	下阿多古ふれあいセンター
緑恵台	下阿多古ふれあいセンター

(2) 避難所

区 分	指定避難場所
石 神	(旧)下阿多古中学校
上 野	(旧)下阿多古中学校
両 島	下阿多古小学校
青 谷	下阿多古小学校
渡ヶ島	下阿多古小学校
請 留	天竜特別支援学校
米 沢	下阿多古小学校
緑恵台	下阿多古小学校

9 ふれあいセンターの概要

(1) ふれあいセンターの概要

名称	下阿多古ふれあいセンター		
住所	浜松市天竜区上野 172 番地の 3	電話番号	053-926-3141
施設	施設名称	収容人数	概 要
	会議室	12 人	会議、打合せなど
	和室	15 人	12 畳。会議、打合せ、舞踊など
	料理教室	30 人	調理台 6 台。講座、料理実習など
	講座室	50 人	講座、会議、研修、健康体操など
	児童室	40 人	講座、会議、研修など
	ホール（きずな館）	100 人	講演会、健康体操、コーラスなど
	和室（きずな館）	20 人	15 畳。講座、会議、打合せなど
併設施設	下阿多古市民サービスセンター		
駐車場	25 台		

(2) 同好会（サークル）

区分	名称	活動内容	活動日等
地域活動団体	阿多古でヨーガ	リラックスヨーガ	毎月第 1, 3 金曜日、 第 2 木曜日
地域活動団体	栄養教室	料理を通しての健康づくり	毎月第 2 水曜日
地域活動団体	下阿多古気功クラブ	気功	毎月第 1, 3, 4 火曜日
地域活動団体	下阿多古ふるさと会	給食サービス	毎月第 2 日曜日
地域活動団体	菜の花クラブ	健康表現体操	毎月 3 回火曜日
地域活動団体	ばーばらデッサンクラブ	デッサンの基礎学習	毎月第 3 土曜日
地域活動団体	藤の会	七宝焼の作品作り	毎月 1 回金曜日
地域活動団体	民和会	踊りの練習	毎月 2～3 回金曜日
地域活動団体	リズム健康体操ミント	健康体操	毎月第 2, 4 木曜日
地域活動団体	わかあゆコーラス	コーラス	毎月第 1, 3 水曜日

10 主な施設

- | | |
|-----------|----------------------------|
| (1) 市立幼稚園 | ・ 下阿多古幼稚園 (両島 762 番地) |
| (2) 市立小学校 | ・ 下阿多古小学校 (両島 762 番地) |
| (3) 市立中学校 | ・ 清竜中学校 (二俣町鹿島 525 番地) |
| (4) 警察署 | ・ 阿多古警察官駐在所 (両島 880 番地の 7) |
| (5) その他 | ・ 天竜清掃事業所 (青谷 2665 番地) |

11 参照

3 人口

浜松公式ホームページ > 市政 > 統計 > 統計情報 > 人口・世帯 > 区別・町字別世帯数人口一覧表
https://www.city.hamamatsu.shizuoka.jp/gyousei/library/1_jinkou-setai/005_kubetsu.html

4 年齢構成（3区分人口）

浜松公式ホームページ > 市政 > 統計 > 統計情報 > 人口・世帯 > 町字別・年齢別人口表
https://www.city.hamamatsu.shizuoka.jp/gyousei/library/1_jinkou-setai/007_nenreibetsu.html

（参考）将来推計人口

国立社会保障・人口問題研究所ホームページ>「日本の地域別将来推計人口（令和 5（2023）年推計）」
<https://www.ipss.go.jp/pp-shicyoson/shicyoson23/t-page.asp>

5 世帯数

浜松公式ホームページ > 市政 > 統計 > 統計情報 > 人口・世帯 > 区別・町字別世帯数人口一覧表
https://www.city.hamamatsu.shizuoka.jp/gyousei/library/1_jinkou-setai/005_kubetsu.html

6 自治会数

浜松市自治会連合会ホームページ > 各地域自治会連合会について > 天竜地域自治会連合会
天竜地域：<https://hamajitiren.jp/chiiki/tenryu.html>

7 小中学校と児童数

浜松公式ホームページ > 子育て・教育 > 教育 > 幼稚園・学校一覧 > 園児数・児童数・生徒数一覧
<https://www.city.hamamatsu.shizuoka.jp/sogo/you-gakkou/enjisu-ichiran.html>

8 指定避難場所

浜松市公式ホームページ > 消防・防災 > 防災 > 学ぶ！（災害に備える） > 緊急避難 場
所・避難所
<https://www.city.hamamatsu.shizuoka.jp/kiki/disaster/bousai/hinannjo.html>

10 主な施設

浜松市公式ホームページ > 目的から探す > 暮らしのガイド
<https://www.city.hamamatsu.shizuoka.jp/mokuteki/gaido/index.html>