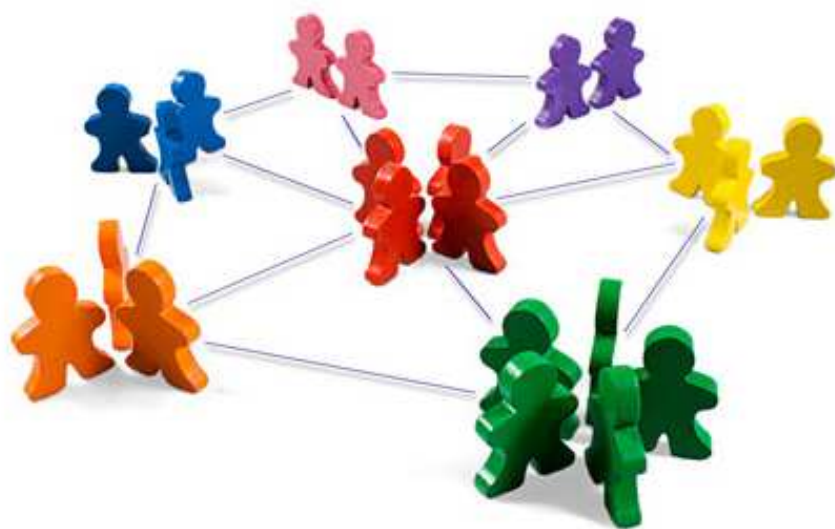



春野支所 地域カルテ



 春野支所

令和 8 年 3 月作成

—目次—

- 1 概要
- 2 地域づくりに取り組む団体
- 3 人口
- 4 年齢構成（3区分人口）
- 5 世帯数
- 6 自治会数
- 7 幼稚園園児数、小学校児童数、中学校生徒数
- 8 避難場所等
- 9 主な施設
- 10 参照データ一覧

1 概要

(1) 春野地区の沿革

- 明治 21 年に町村制が施行され、翌 22 年に犬居村（領家村、堀之内村、和泉平村）、熊切村（熊切郷、杉村、川上村）、気多村（気田村、宮川村、豊岡村、石切村、小俣京丸村）が成立する。
- 昭和 3 年 11 月、町制の施行により犬居村を犬居町と改称する。
- 昭和 28 年 10 月、町村合併促進法の施行により、昭和 31 年 9 月 30 日、犬居町と熊切村が合併して春野町の前身を形成する。
- 昭和 32 年 8 月 1 日、春野町と気多村が合併し旧春野町が誕生する。
- 平成 17 年 7 月 1 日、浜松市をはじめとする静岡県西部 12 市町村の合併により浜松市となる。
- 平成 19 年 4 月 1 日の区制の施行に伴い天竜区の一部となる。

(2) 春野地区の特徴

- 静岡県の西部地方、南北に長い浜松市の中北部にあり、南アルプス赤石山脈系の山住、黒法師などの支脈に囲まれ、秋葉山・岩岳山などを有する。

春野支所までの距離	JR 浜松駅から約 45 km
	新東名高速道路 浜松浜北 IC から約 25 km
	JR 袋井駅から約 35 km

面積の 92%を森林が占め、地域一帯は山岳起伏し、南下するにつれて少しずつ緩やかな地勢となっている。地域界の稜線は東に春埜山(883m)、西に秋葉山(885m)、北に竜頭山(1,352m)、京丸山(1,469m)、ソバ粒山(1,627m)が屹立し、南北を流れる気田川は水窪町門桁に発し、石切川、杉川、熊切川、不動川などの支川を合わせて天竜川に合流しています。

面積：252.17k m²（東西 18.6k m、南北 22.7k m）

標高別面積：50m 未満 0%、50～200m 未満 6%、200～500m 未満 51%、500m 以上 43%

- 国指定重要文化財「太刀銘来国光」・「太刀銘弘次」（秋葉神社所蔵）、中世の天竜地域を代表する領主 天野氏の居城で県指定史跡である「犬居城跡」、県指定有形文化財「旧王子製紙製品倉庫」等の文化財や京丸の岩岳山頂付近一帯に群生する国指定天然記念物「京丸のアカヤシオ・シロヤシオ」、樹齢約 1300 年といわれる県指定天然記念物「春埜杉」が代表される文化財等です。また、旧気多村立勝坂小学校が平成 28 年 2 月に国の登録有形文化財になりました。

(3) 春野地区の催し

春 「つなん曳き(犬居地区)」、また、昭和 49 年に国の天然記念物に指定された「京丸のアカヤシオ・シロヤシオ」は、他に例を見ないと言われるほど樹齢数百年の古木が群落し、毎年 4 月下旬から 5 月上旬にかけて可憐な花を咲かせます。

【5 月初旬 つなん曳き】



夏 春野町の中心部を蛇行しながら南北に流れる気田川、また、北部を流れる石切川、北端から中央部に向かって流れる杉川、南部を東西に流れる熊切川などの清流・水辺があり、鮎釣り、キャンプ、カヌー、川遊びなどが楽しめます。また、和泉平の山頂 500m 付近にある、湧き水を源泉とする神秘的な新宮池には大蛇伝説が伝わり、池のほとりには杉・檜の美林に囲まれた新宮神社が祀られています。そして 7 月末には池上に屋台舟が浮かべられ、夜空には花火が彩りを添えるお祭りが盛大に行われます。

【7 月下旬 新宮池夏祭り】



秋 春野特産のお茶・自然薯などの農林水産物が展示・即売される「はるの産業まつり」が開催されます。また、春野町勝坂から水窪町門桁にいたる気田川沿いの 5 kmほどの溪谷は「明神峡」と呼ばれ、激流に洗われた岩肌や巨岩とカエデやケヤキ、ブナなどの紅葉が楽しめます。

【明神峡】



冬 火防ぎの神のとして全国的にも知られた「秋葉山」。標高 885m の霊峰は、自然のもたらす脅威と災いを恐れ、日々の平穏に祈りを込める場所として古くから敬われ、毎年 12 月 15・16 日に行われる「秋葉の火まつり」は町内外から多くの観光客が訪れます。また、1 月には町内外から健脚達が集う「天狗の里駅伝大会」が開催されます。

【秋葉の火祭り】



2 地域づくりに取り組む団体

団体詳細

団体名称
春野地区自治会連合会
NPO法人 春野のえがお
浜松田舎暮らし推進事務局春野支部
犬居すみれ会
天竜区観光協会春野支部
静岡県西部猟友会春野分会
TEN GOOD PROJECT (テングッドプロジェクト)
劇団限界集落

3 人口

(1) 春野地区の人口推移

※各年度 4 月 1 日時点 (単位: 人)

区分	令和 3 年度	令和 4 年度	令和 5 年度	令和 6 年度	令和 7 年度
市全体	797, 938	793, 606	790, 580	786, 792	781, 011
天竜区全体	27, 227	26, 614	26, 003	25, 296	24, 616
春野地区	3, 938	3, 826	3, 699	3, 525	3, 406
春野 / 天竜	14. 46%	14. 37%	14. 22%	13. 93%	13. 83%

(2) 町別の人口推移

※各年度 4 月 1 日時点 (単位: 人)

町字名	令和 3 年度	令和 4 年度	令和 5 年度	令和 6 年度	令和 7 年度
春野町領家 ^{りょうけ}	299	296	290	276	268
春野町堀之内 ^{ほりのうち}	635	626	597	560	547
春野町胡桃平 ^{くるみだいら}	19	19	18	18	18
春野町和泉平 ^{いずみだいら}	136	139	148	141	126
春野町砂川 ^{いさがわ}	86	82	83	80	81
春野町大時 ^{おおとき}	21	18	17	16	15
春野町長蔵寺 ^{ちやうざうじ}	209	199	193	184	174
春野町石打松下 ^{いしうちまつした}	113	104	99	91	90
春野町田黒 ^{たぐろ}	55	52	51	41	42
春野町筏戸大上 ^{いかん だ おおかみ}	49	48	46	42	39
春野町五和 ^{ごわ}	44	43	40	37	34
春野町越木平 ^{こしき だいら}	30	32	30	28	27
春野町田河内 ^{たごうち}	92	84	80	75	73
春野町牧野 ^{まきの}	20	20	18	17	16
春野町花島 ^{はなじま}	28	27	26	24	22
春野町杉 ^{すぎ}	219	214	208	202	200
春野町川上 ^{かわかみ}	99	100	92	91	89
春野町宮川 ^{みやがわ}	588	566	545	519	515
春野町気田 ^{け た}	831	802	774	759	719
春野町豊岡 ^{とよおか}	357	348	340	321	309
春野町石切 ^{いしきり}	8	7	4	3	2
春野町小俣京丸 ^{おまたきやうまる}	0	0	0	0	0

4 年齢構成（3区分人口）

（1）浜松市全体の年齢別人口推移

※各年度4月1日時点（単位：人）

区分	令和3年度	令和4年度	令和5年度	令和6年度	令和7年度
0～14歳	102,304	100,051	97,349	94,639	91,846
	12.82%	12.61%	12.31%	12.03%	11.76%
15～64歳	472,556	469,171	468,078	465,732	462,884
	59.22%	59.12%	59.21%	59.19%	59.27%
65歳～	223,078	224,384	225,153	226,421	226,281
	27.96%	28.27%	28.48%	28.78%	28.97%

（2）春野地区の年齢別人口推移

※各年度4月1日時点（単位：人）

区分	令和3年度	令和4年度	令和5年度	令和6年度	令和7年度
0～14歳	197	189	178	165	147
	5.00%	4.94%	4.81%	4.68%	4.32%
15～64歳	1,639	1,541	1,455	1,334	1,268
	41.62%	40.28%	39.33%	37.84%	37.23%
65歳～	2,102	2,096	2,066	2,026	1,991
	53.38%	54.78%	55.85%	57.48%	58.46%

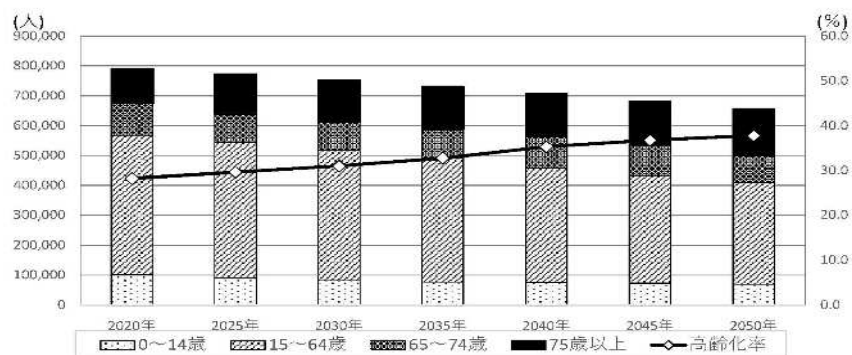
（3）令和6年度 町別人口に対する年齢割合

※令和7年4月1日時点（単位：人）

町字名	0歳～14歳	15歳～64歳	65歳～
春野町領家 ^{りょうけ}	12	128	128
春野町堀之内 ^{ほりのうち}	22	206	319
春野町胡桃平 ^{くるみだいら}	0	4	14
春野町和泉平 ^{いずみだいら}	11	41	74
春野町砂川 ^{いさがわ}	4	33	44
春野町大時 ^{おおとき}	0	1	14
春野町長蔵寺 ^{ちやうざうじ}	8	65	101
春野町石打松下 ^{いしうちまつした}	3	34	53
春野町田黒 ^{たぐろ}	1	16	25
春野町筏戸大上 ^{いかんどおおかみ}	3	14	22
春野町五和 ^{ごわ}	0	8	26
春野町越木平 ^{こきだいら}	0	6	21
春野町田河内 ^{たごうち}	3	11	59

町字名	0歳～14歳	15歳～64歳	65歳～
春野町 ^{まきの} 牧野	0	7	9
春野町 ^{はなじま} 花島	0	3	19
春野町 ^{すき} 杉	7	70	123
春野町 ^{かわかみ} 川上	0	16	73
春野町 ^{みやがわ} 宮川	28	209	278
春野町 ^{けた} 気田	28	293	398
春野町 ^{とよおか} 豊岡	17	103	191
春野町 ^{いしきり} 石切	(豊岡合算) 秘匿措置	(豊岡合算) 秘匿措置	(豊岡合算) 秘匿措置
春野町 ^{おまたきょうまる} 小俣京丸	0	0	0

(参考) 将来推計人口 (浜松市全体)



区分	2020年	2025年	2030年	2035年	2040年	2045年	2050年
総数	790,718	772,254	752,174	730,724	707,669	683,036	657,052
年少人口	101,737 (13%)	90,777 (12%)	81,542 (11%)	77,078 (11%)	75,654 (11%)	73,478 (11%)	69,454 (11%)
生産年齢人口	465,944 (59%)	452,614 (59%)	437,236 (58%)	414,501 (57%)	382,159 (54%)	358,451 (52%)	339,253 (52%)
老年人口 : 65歳以上	223,037 (28%)	228,863 (30%)	233,396 (31%)	239,145 (33%)	249,856 (35%)	251,107 (37%)	248,345 (38%)
[75歳以上]	[116,297] (15%)	[133,864] (17%)	[141,513] (19%)	[142,940] (20%)	[143,670] (20%)	[147,145] (22%)	[157,229] (24%)
高齢化率	28.2	29.6	31.0	32.7	35.3	36.8	37.8
従属人口割合	69.7	70.6	72.0	76.3	85.2	90.6	93.7
老年化指数	219.2	252.1	286.2	310.3	330.3	341.7	357.6

【用語解説】

年少人口	0～14歳の人口
生産年齢人口	15～64歳の人口
老年人口	65歳以上の人口
高齢化率	総人口に対する老年人口の比率 【高齢化率 = (老年人口 ÷ 総人口) × 100】
従属人口割合	人口統計学において、年少人口と老年人口を合わせて従属人口と呼ぶ。その年齢層の人口が、経済的及び社会的に生産年齢人口に依存しているという意味。 【従属人口割合 = ((年少人口 + 老年人口) ÷ 生産年齢人口) × 100】
老年化指数	高齢化を図る指標で、年少人口に対する老年人口の比率 【老年化指数 = (老年人口 ÷ 年少人口) × 100】

5 世帯数

(1) 春野地区の世帯数推移

※各年度4月1日時点(単位:世帯)

区分	令和3年度	令和4年度	令和5年度	令和6年度	令和7年度
市全体	346,110	348,361	352,522	356,064	358,438
天竜区全体	12,214	12,092	11,980	11,841	11,741
春野地区	1,777	1,742	1,711	1,665	1,637
春野 / 天竜	14.54%	14.40%	14.28%	14.06%	13.94%

(2) 町別の世帯数推移

※各年度4月1日時点(単位:世帯)

町字名	令和3年度	令和4年度	令和5年度	令和6年度	令和7年度
春野町領家 ^{りょうけ}	129	130	128	127	127
春野町堀之内 ^{ほりのうち}	294	288	278	263	256
春野町胡桃平 ^{くるみだいら}	10	10	10	10	10
春野町和泉平 ^{いずみだいら}	57	59	61	58	56
春野町砂川 ^{いさがわ}	38	36	37	37	38
春野町大時 ^{おおとき}	14	12	11	11	10
春野町長蔵寺 ^{ちやうざうじ}	84	84	82	81	76
春野町石打松下 ^{いしうちまつした}	50	46	45	43	43
春野町田黒 ^{たぐろ}	23	23	22	20	21
春野町筏戸大上 ^{いかんどおおかみ}	21	21	20	18	17
春野町五和 ^{ごわ}	22	22	21	21	20
春野町越木平 ^{こしきだいら}	13	14	14	14	14
春野町田河内 ^{たごうち}	39	37	36	34	32
春野町牧野 ^{まきの}	5	5	5	5	6
春野町花島 ^{はなじま}	16	16	15	14	13
春野町杉 ^{すぎ}	89	92	92	90	93
春野町川上 ^{かわかみ}	55	57	55	55	55
春野町宮川 ^{みやがわ}	249	242	240	233	234
春野町気田 ^{けた}	390	375	372	375	366
春野町豊岡 ^{とよおか}	172	167	163	153	148
春野町石切 ^{いしきり}	7	6	4	3	2
春野町小俣京丸 ^{おまたきやうまる}	0	0	0	0	0

6 地域の自治会数（40 団体）

いぬい 犬居地区	ひがしりょうけ 東領家	にしりょうけ 西領家	いぬい 犬居	わかみ 若身	しょうわ 昭和	ひらお 平尾
	たいらの 平野	せいしゅう 静修	くるみだいら 胡桃平	いずみだいら 和泉平	いさがわ 砂川	おおとき 大時
くまきり 熊切地区	ちやうぞうじ 長蔵寺	くまきり 熊切	いかん どの おおかみ 筏戸大上	ごわ 五和	こしき だいら 越木平	たごうち 田河内
	はなじま 花島					
け た 気田地区	すぎだいいち 杉第一	すぎだいに 杉第二	すぎだいさん 杉第三	かわかみ 川上	こうち 河内	たかせ 高瀬
	くぼ た 久保田	さとぼら 里原	ひらき 平木	あだやま 仇山	け た し も く 気田下区	け た な か く 気田中区
	け た か み く 気田上区	きんがわ 金川	ごうじま 郷島	さんろ 山路	あこおか 赤岡	しのはら 篠原
	のじり 野尻	うえつた 植田	かつさか 勝坂			

7 幼稚園園児数、小学校児童数、中学校生徒数

園児数・児童数・生徒数の推移

※各年度5月1日時点（単位：人）

園・学校名	令和3年度	令和4年度	令和5年度	令和6年度	令和7年度
犬居幼稚園	11	8	5	3	4
気田幼稚園	15	17	11	8	2
犬居小学校	28	29	32	32	23
気田小学校	63	58	57	50	47
春野中学校	51	51	47	52	48

8 避難場所等

※緊急避難場所（緊）及び避難所（避）、応急救護所（応）

区分	施設名	所在地	①大雨・台風	②地震による火災
緊・避・ 応	犬居小学校	天竜区春野町堀之内 993-1	体育館	グラウンド
緊・避	(旧)熊切小学校	天竜区春野町石打松下 211-1	体育館	グラウンド
緊・避・ 応	(旧)春野北小学校	天竜区春野町杉 242-2	体育館	グラウンド
緊・避	気田小学校	天竜区春野町気田 603-1	体育館	グラウンド
緊・ 応	春野中学校	天竜区春野町気田 380-2	—	グラウンド
緊・避	天竜高校春野校舎	天竜区春野町堀之内 284	立志館・体育館	グラウンド
緊・避	春野防災センター	天竜区春野町宮川 1467-2	施設	—
緊	春野犬居スポーツ広場 (旧春野南中学校)	天竜区春野町堀之内 997-1	—	グラウンド
緊	春野熊切スポーツ広場 (旧春野東中学校)	天竜区春野町石打松下 223-1	—	グラウンド
緊	春野気田スポーツ広場	天竜区春野町気田 850-1	—	グラウンド
応	熊切自治会館	天竜区春野町石打松下 196-2	—	—

9 地域の主な施設

主な行政施設	春野支所【春野上下水道室併設】（天竜区春野町宮川 1467 番地の 2） 天竜消防署 春野出張所（天竜区春野町宮川 1467 番地の 2）
社会教育施設	春野文化センター（天竜区春野町宮川 1768 番地） 春野図書館（天竜区春野町宮川 1327 番地の 1） 春野歴史民俗資料館（天竜区春野町宮川 1327 番地の 1） 白井鐵造記念館（天竜区春野町宮川 1768 番地）
体育施設	春野ふれあい公園（テニス/天竜区春野町領家 145 番地の 1） 春野総合運動場（野球場/天竜区春野町堀之内 265 番地の 1） 春野気田スポーツ広場（天竜区春野町気田 850 番地の 1）
その他施設	春野福祉センター（天竜区春野町宮川 1330 番地） 春野防災センター（天竜区春野町宮川 1467 番地の 2） 春野学校給食センター（天竜区春野町気田 380 番地の 13） 春野斎場（天竜区春野町宮川 1740 番地）
郵便局	犬居郵便局（天竜区春野町堀之内 988 番地の 7） 熊切郵便局（天竜区春野町石打松下 160 番地の 3） 気多郵便局（天竜区春野町気田 851 番地の 2） 春野宮川簡易郵便局（天竜区春野町宮川 1467 番地の 2） 春野豊岡簡易郵便局（天竜区春野町豊岡 1228 番地） 杉簡易郵便局（天竜区春野町杉 442 番地の 3）
農協	遠州中央農協 春野支店（天竜区春野町宮川 1518 番地）
銀行	—
信用金庫	浜松磐田信用金庫 春野支店（天竜区春野町宮川 1467 番地の 2 春野支所 1 階）
幼稚園	犬居幼稚園（天竜区春野町堀之内 989 番地の 1） 気田幼稚園（天竜区春野町気田 624 番地）※2026 年 4 月以降休園
小学校	犬居小学校（天竜区春野町堀之内 993 番地の 1） 気田小学校（天竜区春野町気田 603 番地の 1）
中学校	春野中学校（天竜区春野町気田 380 番地の 2）
高校	県立天竜高校 春野校舎（天竜区春野町堀之内 284 番地）

10 参照データ一覧

3 人口

浜松市公式ホームページ > 市政 > 統計 > 統計情報 > 人口・世帯 > 区別・町字別世帯数人口一覧表

https://www.city.hamamatsu.shizuoka.jp/gyousei/library/1_jinkou-setai/005_kubetsu.html

4 年齢構成（3区分人口）

浜松市公式ホームページ > 市政 > 統計 > 統計情報 > 人口・世帯 > 町字別・年齢別人口表

https://www.city.hamamatsu.shizuoka.jp/gyousei/library/1_jinkou-setai/007_nenreibetsu.html

（参考）将来推計人口

国立社会保障・人口問題研究所ホームページ > 「日本の地域別将来推計人口（令和5（2023）年推計）」

<https://www.ipss.go.jp/pp-shicyoson/j/shicyoson23/t-page.asp>

5 世帯数

浜松市公式ホームページ > 市政 > 統計 > 統計情報 > 人口・世帯 > 区別・町字別世帯数人口一覧表

https://www.city.hamamatsu.shizuoka.jp/gyousei/library/1_jinkou-setai/005_kubetsu.html

6 自治会数

浜松市自治会連合会ホームページ > 各地域自治会連合会について > 天竜地域自治会連合会

天竜地域：<https://hamajitiren.jp/chiiki/tenryu.html>

7 幼稚園園児数、小学校、中学校

浜松市公式ホームページ > 子育て・教育 > 教育 > 幼稚園・学校一覧 > 園児数・児童数・生徒数一覧

<https://www.city.hamamatsu.shizuoka.jp/sogo/you-gakkou/enjisu-ichiran.html>

8 指定避難場所

浜松市公式ホームページ > 消防・防災 > 防災 > 学ぶ！（災害に備える） > 緊急避難 場所・避難所

<https://www.city.hamamatsu.shizuoka.jp/kiki/disaster/bousai/hinannjo.html>

9 地域の主な施設

浜松市公式ホームページ > 目的から探す > 暮らしのガイド

<https://www.city.hamamatsu.shizuoka.jp/mokuteki/gaido/index.html>