


北部 協働センター 地域カルテ



 北部協働センター

平成31年3月作成

令和8年3月更新

—目次—

- 1 概要
- 2 北部協働センター内で地域づくりに取り組む地域包括的な団体
- 3 人口
- 4 年齢構成（3区分人口）
- 5 世帯数
- 6 自治会数
- 7 小中学校と児童数
- 8 指定避難場所
- 9 協働センターの概要
- 10 地域の主な施設
- 11 参照データ一覧

1 概要

(1) 萩丘地区の概要

萩丘地区は南側に航空自衛隊浜松基地、西側は自動車、オートバイ関連企業などの工業地域、東側は商業地域と様々な産業が発展している地域である。東北側は東海道の脇街道と呼ばれた姫街道に囲まれ、葵町には姫街道の松並木、小豆餅一丁目には明治10年を祝い植樹された桜並木がある。また、花川町には三方原古墳群に属し、縄文後期の遺跡である勘助山遺跡、西丘町には旧石器時代の瑞穂橋遺跡があり、古くから人が定住していることを伺わせる。交通事情については幹線道路が行きかっており、昼夜問わず交通量が多い地域である。

(2) 萩丘地区の特徴

☞地区の中心を国道257号線（姫街道等）が通っており、都市部や中山間地域へのスムーズな移動が可能。また、浜松環状線（県道65号線）を利用することで東西へもスムーズに移動できる。バスの停車数も一日を通じて多い。ただし、公共交通機関で東西へ移動する場合は困難を要する。

☞東名高速道路浜松西インターチェンジに近いことや環状線等主要道路に近いことから交通量が多い。29年に東名三方原スマートインターチェンジが開通したことで、産業や観光分野での利便性が更に増した。

☞高丘を中心に土地区画整理事業が完了（1998年）し、整然とした住宅地となった。詳細は、高丘葵地区土地区画整理事業完工記念誌を参照。

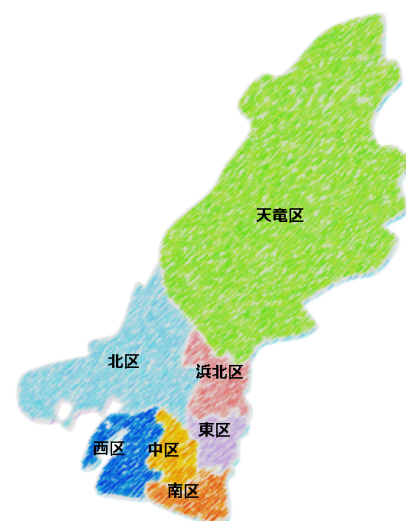
☞萩丘地区（11自治会）の世帯数は35,413世帯で、市内で最も多い地区である。

※自治会割りで算出

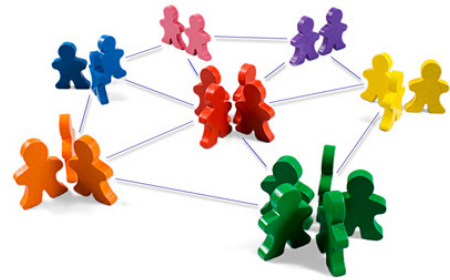
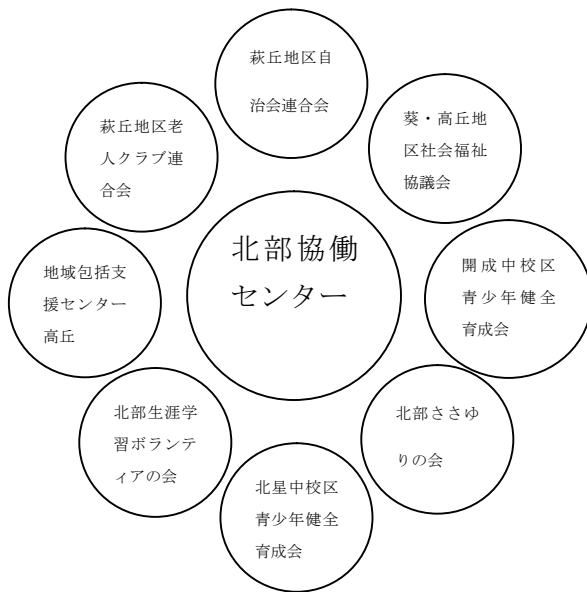
※令和7年3月1日時点

☞大企業の工場や、下請け工場、流通関連企業の配送センターなど多く見られる。

☞航空自衛隊浜松基地が近く、騒音等の問題もあるが、エアフェスタなどを通じて地域住民との交流も図っている。



2 北部協働センター内で地域づくりに取り組む地域包括的な団体



団体詳細

団体名称
萩丘地区自治会連合会
葵・高丘地区社会福祉協議会
葵・高丘地区民生委員児童委員協議会
萩丘中地区社会福祉協議会
萩丘中地区民生委員児童委員協議会
北部生涯学習ボランティアの会
北部ささゆりの会
萩丘地区老人クラブ連合会
開成中校区青少年健全育成会
北星中校区青少年健全育成会
地域包括支援センター高丘（高齢者相談センター高丘）
BATE-PAPO

3 人口

(1) 萩丘地区の人口推移（萩丘全11町）

各年度4月1日時点（人）

	令和3年度	令和4年度	令和5年度	令和6年度	令和7年度
市全体	797,938	793,606	790,580	786,792	781,011
中央区全体	-	-	-	605,938	602,315
萩丘地区	72,898	72,818	72,407	72,363	71,647
萩丘 / 中央区	-	-	-	11.9%	11.9%
萩丘7町	42,430	42,492	42,345	42,261	41,787

(2) 町別の人口推移（萩丘のうち、7町）

各年度4月1日時点

	令和3年	令和4年	令和5年	令和6年	令和7年
萩丘一丁目	494	507	496	499	479
萩丘二丁目	1,748	1,759	1,766	1,800	1,746
萩丘三丁目	934	932	917	898	900
萩丘四丁目	960	948	951	939	923
萩丘五丁目	588	576	582	572	582
小豆餅一丁目	1,327	1,380	1,365	1,352	1,363
小豆餅二丁目	794	786	803	826	832
小豆餅三丁目	1,019	1,026	1,009	1,007	971
小豆餅四丁目	624	609	579	585	572
葵西一丁目	786	791	775	756	736
葵西二丁目	1,588	1,581	1,582	1,597	1,553
葵西三丁目	2,237	2,248	2,195	2,151	2,095
葵西四丁目	1,618	1,606	1,603	1,554	1,561
葵西五丁目	1,651	1,628	1,636	1,616	1,642
葵西六丁目	2,373	2,396	2,385	2,390	2,317
葵東一丁目	343	351	352	345	330
葵東二丁目	1,648	1,655	1,654	1,641	1,626
葵東三丁目	209	214	217	207	216
高丘町	280	332	345	358	321
高丘東一丁目	329	301	295	269	256
高丘東二丁目	1,150	1,149	1,116	1,129	1,148
高丘東三丁目	1,851	1,859	1,876	1,894	1,884
高丘東四丁目	1,698	1,746	1,744	1,727	1,731

高丘東五丁目	1,506	1,502	1,477	1,450	1,448
高丘西一丁目	1,326	1,334	1,376	1,387	1,342
高丘西二丁目	703	709	744	737	757
高丘西三丁目	2,109	2,105	2,063	2,084	2,060
高丘西四丁目	202	205	203	206	190
高丘北一丁目	3,546	3,526	3,478	3,471	3,409
高丘北二丁目	2,464	2,445	2,419	2,426	2,429
高丘北三丁目	1,617	1,598	1,646	1,634	1,630
高丘北四丁目	925	932	917	953	946
花川町	947	937	976	993	1,002
西丘町	836	819	803	808	790

4 年齢構成（3区分人口）

（1）市全体の年齢別人口推移 ※各年度4月1日時点

	令和3年度	令和4年度	令和5年度	令和6年度	令和7年度
0～14歳	102,304人	100,051人	97,349人	94,639人	91,846人
	12.82%	12.6%	12.3%	12.03%	11.76%
15～64歳	472,556人	469,171人	468,078人	465,732人	462,884人
	59.22%	59.1%	59.2%	59.19%	59.27%
65歳～	223,078人	224,384人	225,153人	226,421人	226,281人
	27.96%	28.3%	28.5%	28.78%	28.97%

（2）萩丘地区の年齢別人口推移 ※各年度4月1日時点

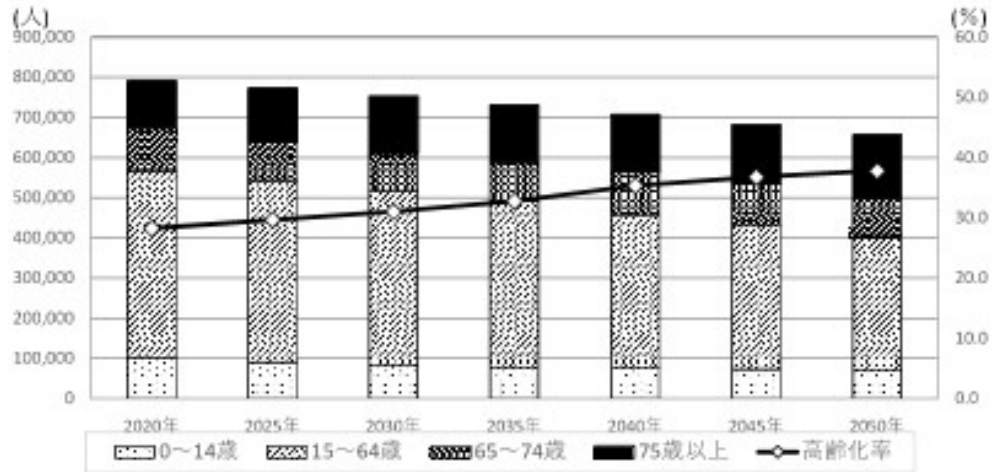
	令和3年度	令和4年度	令和5年度	令和6年度	令和7年度
0～14歳	9,073	8,894	8,597	8,437	8,222
	12.5%	12.5%	11.9%	11.66%	11.47%
15～64歳	45,071	44,923	44,667	44,610	44,115
	61.8%	61.7%	61.7%	61.65%	61.67%
65歳～	18,754	19,001	19,143	19,316	19,310
	25.7%	25.8%	26.4%	26.69%	26.95%

(3) 令和7年度 町別人口に対する年齢割合 ※令和7年度4月1日時点

	0歳～14歳	15歳～64歳	65歳～
萩丘一丁目	7.93%	59.50%	32.57%
萩丘二丁目	10.31%	62.60%	27.09%
萩丘三丁目	10.67%	57.67%	31.67%
萩丘四丁目	9.86%	56.66%	33.48%
萩丘五丁目	8.08%	58.08%	33.85%
小豆餅一丁目	12.18%	62.22%	25.61%
小豆餅二丁目	10.82%	62.62%	26.56%
小豆餅三丁目	12.77%	60.25%	26.98%
小豆餅四丁目	6.29%	60.66%	33.04%
葵西一丁目	10.73%	65.90%	23.37%
葵西二丁目	12.04%	61.04%	26.92%
葵西三丁目	10.17%	62.05%	27.78%
葵西四丁目	9.03%	65.09%	25.88%
葵西五丁目	10.84%	60.96%	28.20%
葵西六丁目	13.68%	59.04%	27.28%
葵東一丁目	7.88%	55.76%	36.36%
葵東二丁目	9.10%	59.90%	31.00%
葵東三丁目	8.33%	57.41%	34.26%
高丘町	0.00%	100.00%	0.00%
高丘東一丁目	12.50%	62.89%	24.61%
高丘東二丁目	10.10%	64.81%	25.09%
高丘東三丁目	13.22%	62.95%	23.83%
高丘東四丁目	11.55%	63.14%	25.30%
高丘東五丁目	14.36%	64.57%	21.06%
高丘西一丁目	11.40%	68.55%	20.04%
高丘西二丁目	16.64%	65.26%	18.10%
高丘西三丁目	13.79%	66.36%	19.85%
高丘西四丁目	11.58%	57.37%	31.05%
高丘北一丁目	9.71%	69.29%	21.00%
高丘北二丁目	12.80%	64.68%	22.52%
高丘北三丁目	14.29%	68.04%	17.67%
高丘北四丁目	16.17%	64.69%	19.13%
花川町	12.57%	60.78%	26.65%
西丘町	9.62%	61.14%	29.24%

【参考】浜松市の将来推計人口

人口構成の推計
(1) 浜松市全体



区分	2020年	2025年	2030年	2035年	2040年	2045年	2050年
総数	790,718	772,254	752,174	730,724	707,669	683,036	657,052
年少人口	101,737 (13%)	90,777 (12%)	81,542 (11%)	77,078 (11%)	75,654 (11%)	73,478 (11%)	69,454 (11%)
生産年齢人口	465,944 (59%)	452,614 (59%)	437,236 (58%)	414,501 (57%)	382,159 (54%)	358,451 (52%)	339,253 (52%)
老年人口 : 65歳以上	223,037 (28%)	228,863 (30%)	233,396 (31%)	239,145 (33%)	249,856 (35%)	251,107 (37%)	248,345 (38%)
[75歳以上]	[116,297] (15%)	[133,864] (17%)	[141,513] (19%)	[142,940] (20%)	[143,670] (20%)	[147,145] (22%)	[157,229] (24%)

	2020年	2025年	2030年	2035年	2040年	2045年	2050年
高齢化率	28.2	29.6	31.0	32.7	35.3	36.8	37.8
従属人口割合	69.7	70.6	72.0	76.3	85.2	90.6	93.7
老年化指数	219.2	252.1	286.2	310.3	330.3	341.7	357.6

【用語解説】

年少人口	0～14歳の人口
生産年齢人口	15～64歳の人口
老年人口	65歳以上の人口
高齢化率	総人口に対する老年人口の比率 【高齢化率=(老年人口÷総人口)×100】
従属人口割合	人口統計学において、年少人口と老年人口を合わせて従属人口と呼ぶ。その年齢層の人口が、経済的及び社会的に生産年齢人口に依存しているという意味。 【従属人口割合=[(年少人口+老年人口)÷生産年齢人口]×100】
老年化指数	高齢化を図る指標で、年少人口に対する老年人口の比率 【老年化指数=(老年人口÷年少人口)×100】

5 世帯数

(1) 萩丘地区の世帯数推移 ※各年度4月1日時点 花川地区含む (世帯)

	令和2年度	令和3年度	令和4年度	令和5年度	令和6年度	令和7年度
市全体	342,553	346,110	348,361	352,522	356,064	358,438
中央区全体	111,816	112,758	112,758	114,996	280,631	282,597
萩丘地区	33,908	34,246	34,232	34,971	35,433	35,445
萩丘7町	19,714	19,947	19,942	20,524	20,747	20,721

(2) 町別の世帯数推移 ※各年度4月1日時点 (世帯)

	令和2年度	令和3年度	令和4年度	令和5年度	令和6年度	令和7年度
萩丘一丁目	269	257	262	278	270	263
萩丘二丁目	872	897	902	912	951	935
萩丘三丁目	426	428	430	419	428	439
萩丘四丁目	471	475	471	480	482	476
萩丘五丁目	285	282	284	296	289	302
小豆餅一丁目	614	611	635	638	643	650
小豆餅二丁目	376	369	360	374	384	393
小豆餅三丁目	527	526	535	519	527	503
小豆餅四丁目	290	297	296	293	296	301
葵西一丁目	331	329	342	340	334	335
葵西二丁目	730	735	741	753	763	753
葵西三丁目	1,008	1,011	1,025	1,026	1,029	1,012
葵西四丁目	713	731	744	751	746	749
葵西五丁目	721	724	734	753	760	792
葵西六丁目	1,049	1,079	1,086	1,108	1,119	1,101
葵東一丁目	196	200	221	216	217	205
葵東二丁目	815	815	820	842	858	855
葵東三丁目	94	95	98	100	100	104
高丘町	241	280	332	345	358	321
高丘東一丁目	124	130	124	126	115	113
高丘東二丁目	571	585	595	590	597	617
高丘東三丁目	811	805	824	855	868	869
高丘東四丁目	801	818	844	839	839	854
高丘東五丁目	655	681	677	674	671	684
高丘西一丁目	689	691	694	733	746	724
高丘西二丁目	331	339	353	362	361	385
高丘西三丁目	915	954	969	955	976	977

高丘西四丁目	112	109	110	111	117	111
高丘北一丁目	1,596	1,595	1,607	1,634	1,646	1,625
高丘北二丁目	1,119	1,112	1,134	1,145	1,159	1,183
高丘北三丁目	774	781	774	1808	808	812
高丘北四丁目	395	405	409	404	428	425
花川町	433	451	458	486	497	500
西丘町	360	350	351	359	365	353

6 地域の自治会数（11 団体）

（北部協働センターエリア）7 自治会

萩丘自治会	高丘自治会	葵東自治会	葵西自治会
小豆餅自治会	花川町自治会	西丘町自治会	

（高台協働センターエリア）4 自治会

住吉自治会	幸自治会	和合町自治会	泉自治会
-------	------	--------	------

7 小学校、中学校（北部協働センター周辺地域）

（1）小学校児童数の推移 ※各年度5月時点 (名)

	令和2年度	令和3年度	令和4年度	令和5年度	令和6年度	令和7年度
萩丘小学校	676	634	650	647	576	565
花川小学校	45	41	48	53	64	70
葵が丘小学校	450	399	430	427	398	403
瑞穂小学校	781	748	775	740	665	644
葵西小学校	550	494	488	474	442	430

（2）中学校児童数の推移 ※各年度5月時点 (名)

	令和2年	令和3年	令和4年	令和5年	令和6年	令和7年
開成中学校	605	598	567	559	552	542
北星中学校	622	587	644	627	671	602
高台中学校	549	508	482	499	489	481

8 指定避難場所

(1) 緊急避難場所

施設名	所在地	大雨・台風等	地震による火災等
萩丘小学校	中央区幸五丁目 12-1	体育館または校舎	グラウンド
葵西小学校	中央区葵西二丁目 25-1	体育館または校舎	グラウンド
葵が丘小学校	中央区高丘東三丁目 51-1	体育館または校舎	グラウンド
開成中学校	中央区高丘北一丁目 15-20	体育館または校舎	グラウンド
高丘公園・高丘緑地	中央区高丘東一丁目 4-1	—	駐車場ほか
瑞穂小学校	中央区高丘北三丁目 15-8	体育館または校舎	グラウンド
花川小学校	中央区花川町 781	体育館または校舎	グラウンド
花川運動公園	中央区西丘町 724	—	公園内広場
葵が丘公園	中央区高丘東五丁目 101-5	—	公園内広場

(2) 避難所

施設名	所在地	協力自主防災組織	開放区
萩丘小学校	中央区幸五丁目 12-1	幸（一部）、萩丘、小豆餅	体育館、北棟（一部特別教室）、中棟（コミュニティールーム）
葵が丘小学校	中央区高丘東三丁目 51-1	葵東、高丘（一部）	体育館、特別教室（一部）
瑞穂小学校	中央区高丘北三丁目 15-8	高丘（一部）	体育館、北校舎（普通教室）、南校舎（普通教室）
開成中学校	中央区高丘北一丁目 15-20	高丘（一部）	体育館、特別活動室、支援室
葵西小学校	中央区葵西二丁目 25-1	葵西	体育館、校舎 1 階教室
花川小学校	中央区花川町 781	花川町一部、花川町二部、花川町三部、西丘町	体育館、特別教室（一部）

(3) 応急救護所

施設名	所在地	電話番号
萩丘小学校	中央区幸五丁目 12-1	471-4246
開成中学校	中央区高丘北一丁目 15-20	437-1421

9 協働センターの概要

(1) 協働センターの概要

名称	北部協働センター		
住所	浜松市中央区葵東一丁目15番1号	電話番号	053-436-5931
施設	施設名称	収容人数	概要
	ホール	300人	音楽練習、体操、ダンス等
	和室(葵)	30人	茶道、華道、ヨガ、舞踊、囲碁、将棋等
	和室(萩)	30人	茶道、華道、ヨガ、舞踊、囲碁、将棋等
	第1会議室	18人	会議、打ち合わせ、学習等
	第2会議室	18人	会議、打ち合わせ、学習等
	第3会議室	18人	会議、打ち合わせ、学習等
	第2講座室	40人	会議、打ち合わせ、学習等
	第3講座室	40人	会議、打ち合わせ、学習等
	※第2・第3講座室は続き部屋のため2部屋同時予約		
	第4講座室	40人	会議、打ち合わせ、学習等
	第5講座室	40人	会議、打ち合わせ、学習等
	料理教室	24人	調理実習
	体育館全面	280人	バレーボール、バドミントン、バスケット、卓球、空手、剣道等 ※ソフトテニスは全面利用
体育館A面	140人		
体育館B面	140人		
小会議室	18人	会議、打ち合わせ、学習等	
併設施設	北図書館(電話053-436-6646)		
	北部市民サービスセンター(電話053-437-5355)		
駐車場	106台(障がい者用駐車場3台を含む)		

(2) 同好会 (サークル)

同好会名	活動内容	活動日等	
浜松交響吹奏楽団	吹奏楽	毎日曜日	午前・午後
浜松市民オーケストラ	音楽演奏活動	毎土曜日	夜間
ハーモニー葵	クロマチックハーモニカ	第1・3金曜日	午後
大正琴くるみ会	大正琴	第1・3木曜日	午前・午後
琴秀会	大正琴	不定期	不定期
りんどうの会	天平箏	第1・3金曜日	午後
かりゆし三線の会	沖縄三線	第2・4水曜日	午後
コールテラーゼ	合唱	第1~3木曜日	夜間
北部女声合唱団あおい	合唱	月3回木曜日	午前
アンサンブルリベルテ	合唱	第2・4木曜日	午後
童謡北和会	童謡	第2・4月曜日	午前
やよい会	社交ダンス	火曜日	午後
サークルレインボー	社交ダンス	毎水曜日	夜間
サークル北斗	社交ダンス	木曜日	夜間
浜松北部FDクラブ	フォークダンス	火曜日	午前
FDミモザ	フォークダンス	毎水曜日	午前
FDあおい	フォークダンス	毎金曜日	午前
ピカケ	フラダンス	金曜日(月2~3回)	午後
LOVE-Cキッズ	キッズダンス	木曜日	夜間
野菊会	舞踊	毎水曜日	午後
北部七宝焼同好会	七宝焼	第2・4金曜日	午前・午後
てまり葵会	てまり	第1・3水曜日	午前
紙粘土MINE	紙粘土	第2・4木曜日	午前
北部折り紙サークル	折り紙	第1・3火曜日	午前
まごころ絵手紙	絵手紙	第4火曜日	午後
彩の会	油彩画	第2土曜日	午前
ニイハオ同好会	中国語	第2・4金曜日	午後
J.Pクラブ	英会話	毎木曜日	午前
BATE-PAPO	日本語講座	毎日曜日	午前
浜松北部古文書同好会	古文書	毎週木曜日	夜間
		第1・3水曜日	午前
古典文学同好会	古典文学	第2・4土曜日	午前
浜松すかんぼ短歌会	短歌	第1or第2月曜日	午前

北部松風会	茶道	第2・3土曜日	午前
香道薫友会北部	香道	第3木曜日	午後
着物着付同好会	着付け	第2・4木曜日	午前
いけばなボランティア・北部ふろーら	いけばな	第2火曜日	午前
北部ささゆりの会	花の会	第2木曜日	午後
生き生きヨーガ	ヨガ	毎火曜日	午後
やさしいヨガ	ヨガ	月曜日(月3回)	午後
葵自彊会	自彊術	水曜日	午前
もみじ会	自彊術	金曜日	夜間
同好会ファイン	バレトシルーシーダットン	毎水曜日	夜間
フリージア	エクササイズ	月曜日(月3回)	午前
フッキー北部同好会	健康吹き矢	第1・3水曜日	午前
アームレスリングチームOSSU！！浜松支部	アームレスリング	火曜日	夜間
浜松アマチュア無線クラブ	無線及び啓発のための講習会、国試対応	不定期	不定期
浜松連珠会	連珠(五目並べ) にゃんこ並べ(小学)	主に第3日曜日	午後
浜松手話サークルやまびこ会 やまびこの樹	手話	火曜日	夜間
萩丘北ヘルスポランティア	高齢者との親睦	第3火曜日	午後
浜松観光ボランティアガイドの会北ブ	観光ガイド/ブロック長会議	第3土曜日	午前
育児サークル紙ヒコーキ	「親子であそぼう！」 制作・遠足・誕生会、	第2・4金曜日	午前
北部あおい学級	各種講座・料理・クラブ フト・日帰旅行	第2金曜日	午前
パソコン同好会	パソコン	第1・3木曜日 第1・3金曜日	午後 午後
あおい会	卓球	毎木曜日	午前
浜松北部	卓球	毎火曜日	午前
北卓クラブ	卓球	毎土曜日	夜間
北部卓球クラブ	卓球	毎水曜日	夜間
赤兎クラブ	バレーボール	金曜日	夜間
RAN	フーバ	火曜日	夜間
Hey! Say	バレーボール	毎週水曜日	午前
ハツメ会	リズムフィットネス	毎木曜日	午前
ふれあい	エアロビクス	第2・4日曜日	午前
楽しいスポーツ	軽スポーツ	毎火曜日	午後

松の実会	ストレッチ体操／軽スポーツ	毎金曜日	午後
北部レディース	ソフトテニス	毎水曜日	午後
開成クラブ	バスケットボール	毎土曜日	夜間
熊チョロリ	バドミントン	土曜日	午前
GBC	バドミントン	土曜日（月2回）	午前
		日曜日（月2回）	夜間
北部クラブ	バドミントン	毎金曜日	午前
どんぐりクラブ	ファミリーバドミントン	毎週火曜日	午前
シルクロード	太極拳	月3回木曜日	午前
M'sフェアリーズ	バトントワリング	毎土曜日	午後・夜間
浜松一輪車愛好会	一輪車	毎水曜日	夜間
		毎日曜日	午後

10 地域の主な施設

（1）保育施設

- ・遊歩の丘にしおかこども園（西丘町 296）
- ・小豆餅ゆすらうめこども園（小豆餅 4-18-2）
- ・たかい丘こども園（高丘北 2-25-21）
- ・葵ヶ丘こども園（高丘東 3-4-18）
- ・花川保育園（西丘町 1000）
- ・はぐみな保育園（葵西 6-6-30）

<小規模保育所>

- ・エンゼル第二保育園（高丘東 4-4-12）
- ・ハレルヤ第二愛児園（花川町 351）
- ・和敬第二愛育園（高丘西 3-30-17）
- ・エンゼル第三保育園（高丘東 4-5-39）
- ・はぐみなのお息吹保育園（西丘町 145）
- ・和敬第三愛育園（高丘西 2-34-14）

<事業所内保育所>

- ・キッズホームてんとうむし（花川町 819）
- ・あいあい保育ルーム（高丘東 3-38-5）

(2) 幼稚園

- ・平成幼稚園（高丘北 3-16-14）
- ・追分幼稚園（葵東 2-10-23）
- ・花川幼稚園（花川町 1908-1）

(3) 市立小学校

- ・萩丘小学校（幸 5-12-1）
- ・瑞穂小学校（高丘北 3-15-8）
- ・葵が丘小学校（高丘東 3-51-1）
- ・葵西小学校（葵西 2-25-1）
- ・花川小学校（花川町 781）

(4) 市立中学校

- ・開成中学校（高丘北 1-15-20）
- ・北星中学校（北区初生町 1305）

(5) 図書館

- ・北図書館（葵東 1-15-1）

(6) 福祉施設

- ・ふれあい交流センター（初生町 1）

(7) スポーツ施設

- ・花川運動公園（西丘町 724）
- ・高丘公園＜緑地＞（高丘東 1-4-1）
- ・北部水泳場（高丘西 4-7-1）

(8) 消防署

- ・高台出張所（住吉 3-18-1）

(9) 警察署

- ・浜松中央警察署高丘交番（高丘西 2-32-34）

11 参照データ一覧

1 概要

《参照データ》なし ※まち歩きや歴代職員からの引継情報をもとに情報を蓄積。

2 北部協働センター内で地域づくりに取り組む地域包括的な団体

《参照データ》なし ※歴代職員からの引継情報やコミュニティ関係者との交流を通じて情報を蓄積。

3 人口

《参照データ》全庁ライブラリ/統計資料公開ライブラリ/130_町字別・年齢別人口表（現在人口）

全庁ライブラリ/企画課公開ライブラリ/00-00_地方創生/（市人口推計）

全庁ライブラリ/企画課公開ライブラリ/02-01_総合計画 /浜松市の将来推計人口（平成25年3月推計）【小学校区別】（小学校別人口推計）

4 年齢構成（3区分人口）

《参照データ》全庁ライブラリ/統計資料公開ライブラリ/130_町字別・年齢別人口表

5 世帯数

《参照データ》全庁ライブラリ/統計資料公開ライブラリ/110_町字別世帯数人口一覧

6 自治会数

《参照データ》全庁ライブラリ/市民協働・地域政策課公開ライブラリ/市民協働グループ/03 自治会関係

7 小中学校と児童数

《参照データ》全庁ライブラリ/教育支援課公開ライブラリ/児童生徒数/小学校表、中学校表

8 指定避難所

《参照データ》全庁ライブラリ/危機管理課公開ライブラリ/200 計画調整 G/210 地域防災計画/2102_地域防災計画（令和7年4月） 01-1_【本編・資料編1】

10 主な施設

《参照データ》冊子「はままつくらしのガイド」ほか