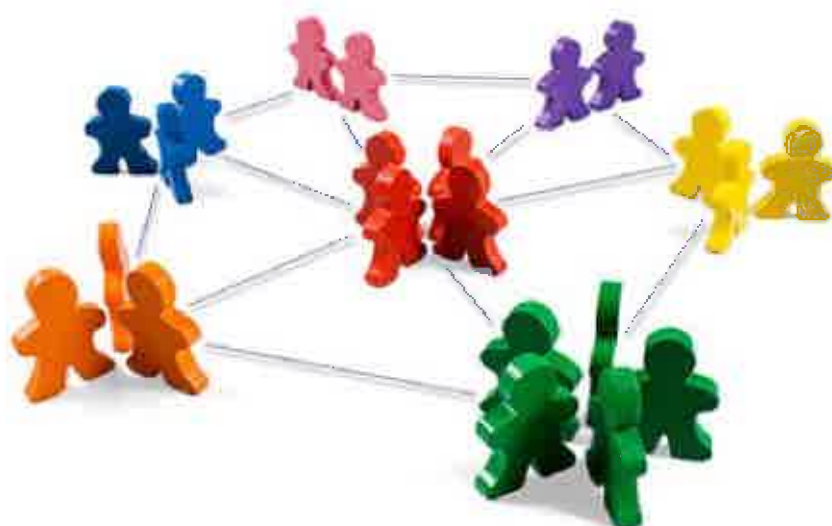



# 神久呂 協働センター 地域カルテ



 神久呂協働センター  
令和7年10月作成

## —目次—

- 1 概要
- 2 地域づくりに取り組む地域包括的な団体
- 3 人口
- 4 年齢構成（3区分人口）
- 5 世帯数
- 6 地域の自治会
- 7 小学校児童数・中学校生徒数
- 8 緊急避難場所・避難所
- 9 協働センターの概要
- 10 主な施設
- 11 文化財
- 12 参照データ一覧

# 1 概要

## (1) 神久呂地区の概要

神久呂地区は、佐鳴湖と浜名湖の間に広がる三方原台地西南端の丘陵地を中心とした、西山町、神ヶ谷町、神原町、大久保町の4町で構成された地域です。舘山寺街道が西山町の東西に通っており、地区周辺には浜松環状線及び雄踏街道があり、東西南北とも移動が容易です。そして、北西部には浜松西インターチェンジがあり、東名高速道路へアクセスできます。

## (2) 神久呂地区の特徴

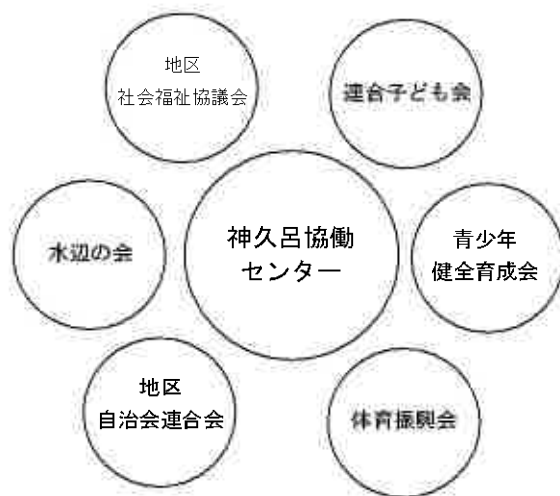
地区の主要な地形である丘陵地や谷間では米や野菜などが育てられ、特にミツバは全国でも有数の生産地になっています。

西山町北部には航空自衛隊浜松基地があります。浜松環状線や舘山寺街道沿いには商業施設が立ち並び、地域や沿線沿いの住民に利用されています。また、近隣には佐鳴台、大平台、志都呂及び入野等の商業地域があり、市中心部の繁華街への移動も容易です。

地域資源として、水神社の湧き水や東神田川をはじめとした豊かな自然があります。

大久保町にある浜松技術工業団地には多数の工場が操業しており、特にうなぎパイファクトリーが観光地としても人気です。

## 2 地域づくりに取り組む地域包括的な団体



### 団体一覧

団体名称
神久呂地区自治会連合会
神久呂中学校区青少年健全育成会
神久呂地区社会福祉協議会
神久呂地区体育振興会
神久呂地区連合子ども会
水辺の会

### 3 人口

#### (1) 神久呂地区の人口推移 (各年4月1日時点)

区分	令和3年	令和4年	令和5年	令和6年	令和7年
市全体	800,870人	793,606人	790,580人	786,792人	781,011人
西地域(西区)	109,736人	108,036人	107,445人	106,426人	105,225人
神久呂地区	11,781人	11,712人	11,822人	11,640人	11,559人
神久呂/西地域	10.8%	10.8%	11.0%	10.9%	10.9%

#### (2) 町別の人口推移 (各年4月1日時点)

区分	令和3年	令和4年	令和5年	令和6年	令和7年
大久保町	1,940人	1,945人	1,961人	1,953人	1,919人
神原町	1,282人	1,304人	1,291人	1,302人	1,307人
神ヶ谷町	3,138人	3,078人	3,058人	3,020人	3,004人
西山町	5,421人	5,385人	5,512人	5,365人	5,329人

## 4 年齢構成（3区分人口）

### （1）市全体の年齢別人口推移（各年4月1日時点）

区分	令和3年	令和4年	令和5年	令和6年	令和7年
0～14歳	102,304人	100,051人	97,349人	94,639人	91,846人
	12.8%	12.6%	12.3%	12.0%	11.7%
15～64歳	472,556人	469,171人	468,078人	465,732人	462,884人
	59.2%	59.1%	59.2%	59.1%	59.3%
65歳～	223,078人	224,384人	225,153人	226,421人	226,281人
	28.0%	28.3%	28.5%	28.8%	29.0%

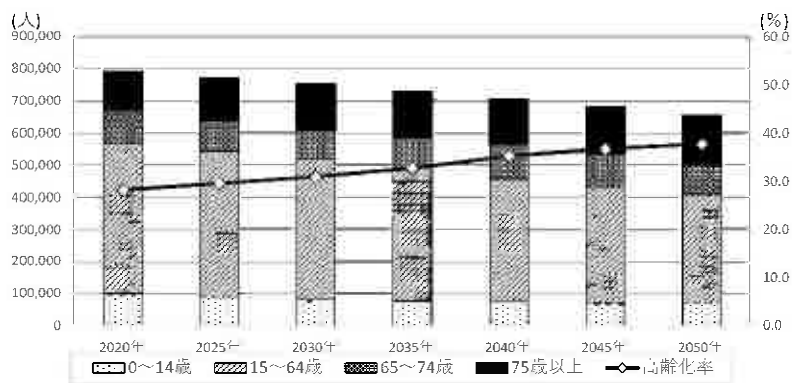
### （2）神久呂地区の年齢別人口推移（各年4月1日時点）

区分	令和3年	令和4年	令和5年	令和6年	令和7年
0～14歳	1,576人	1,544人	1,534人	1,489人	1,459人
	13.4%	13.2%	13.0%	12.8%	12.6%
15～64歳	6,636人	6,564人	6,686人	6,503人	6,507人
	56.3%	56.0%	56.6%	55.9%	56.3%
65歳～	3,569人	3,604人	3,602人	3,648人	3,593人
	30.1%	30.3%	30.8%	31.3%	31.1%

### （3）町別人口に対する年齢割合（各年4月1日時点）

区分	0歳～14歳	15歳～64歳	65歳～
全市	11.7%	59.3%	29.0%
神久呂地区	12.6%	56.3%	31.1%
西山町	11.7%	58.9%	29.4%
神ヶ谷町	11.9%	54.6%	33.5%
神原町	16.2%	53.9%	29.8%
大久保町	14.0%	53.3%	32.7%

(参考) 将来推計人口 (浜松市全体)



区分	2020年	2025年	2030年	2035年	2040年	2045年	2050年
総数	790,718	772,254	752,174	730,724	707,669	683,036	657,052
年少人口 (13%)	101,737	90,777	81,542	77,078	75,654	73,478	69,454
生産年齢人口 (59%)	465,944	452,614	437,236	414,501	382,159	358,451	339,253
老年人口 : 65歳以上 (28%)	223,037	228,863	233,396	239,145	249,856	251,107	248,345
[75歳以上] (15%)	[116,297]	[133,864]	[141,513]	[142,940]	[143,670]	[147,145]	[157,229]
高齢化率	28.2	29.6	31.0	32.7	35.3	36.8	37.8
従属人口割合	69.7	70.6	72.0	76.3	85.2	90.6	93.7
老年化指数	219.2	252.1	286.2	310.3	330.3	341.7	357.6

【用語解説】	
年少人口	0～14歳の人口
生産年齢人口	15～64歳の人口
老年人口	65歳以上の人口
高齢化率	総人口に対する老年人口の比率 【高齢化率=(老年人口÷総人口)×100】
従属人口割合	人口統計学において、年少人口と老年人口を合わせて従属人口と呼ぶ。その年齢層の人口が、経済的及び社会的に生産年齢人口に依存しているという意味。 【従属人口割合={(年少人口+老年人口)÷生産年齢人口}×100】
老年化指数	高齢化を図る指標で、年少人口に対する老年人口の比率 【老年化指数=(老年人口÷年少人口)×100】

## 5 世帯数

### (1) 神久呂地区の世帯数推移 (各年4月1日時点)

区分	令和3年	令和4年	令和5年	令和6年	令和7年
市全体	346,110世帯	348,361世帯	352,522世帯	356,064世帯	358,438世帯
西地域(西区)	44,561世帯	44,729世帯	45,394世帯	45,675世帯	45,882世帯
神久呂地区	4,896世帯	4,900世帯	5,065世帯	5,031世帯	5,048世帯
神久呂/西地域	11.0%	11.0%	11.1%	11.0%	11.0%

### (2) 町別の世帯数推移 (各年4月1日時点)

区分	令和3年	令和4年	令和5年	令和6年	令和7年
大久保町	685世帯	700世帯	713世帯	721世帯	721世帯
神原町	483世帯	492世帯	497世帯	516世帯	517世帯
神ヶ谷町	1,270世帯	1,264世帯	1,262世帯	1,279世帯	1,285世帯
西山町	2,458世帯	2,444世帯	2,593世帯	2,515世帯	2,525世帯

## 6 地域の自治会(4団体)

大久保町自治会	神原町自治会	神ヶ谷町自治会	西山町自治会
---------	--------	---------	--------

## 7 小学校児童数・中学校生徒数

### (1) 小学校児童数の推移 (各年5月1日時点)

区分	令和3年	令和4年	令和5年	令和6年	令和7年
神久呂小学校	617人	590人	581人	588人	564人

### (2) 中学校生徒数の推移 (各年5月1日時点)

区分	令和3年	令和4年	令和5年	令和6年	令和7年
神久呂中学校	295人	303人	303人	297人	294人

## 8 緊急避難場所・避難所

### (1) 緊急避難場所

#### (ア) 大雨・台風等、地震による火災等の際の緊急避難場所

施設名称	所在地	避難場所	
		大雨・台風等	地震による火災等
神久呂小学校	神ヶ谷町 3490 番地	体育館	グラウンド
神久呂中学校	大久保町 6633 番地	体育館	グラウンド
神久呂協働センター	神原町 922 番地	施設	—

### (2) 避難所

施設名称	所在地	避難場所
神久呂小学校	神ヶ谷町 3490 番地	体育館、北校舎教室
神久呂中学校	大久保町 6633 番地	体育館、特別活動室、図書室、 教材室

## 9 協働センターの概要

### (1) 協働センターの概要

名称	神久呂協働センター		
住所	浜松市中央区神原町 922 番地	電話番号	053-485-5001
施設	施設名称	収容人数	概要
	ホール	150 人	体操、ダンス、ヨガ、音楽練習など
	和室（西）	20 人	14 畳。舞踊、ヨガ、生け花など
	和室（東）	20 人	17.5 畳。舞踊、ヨガ、生け花など
	講座室	50 人	会議、学習会など
	実習室	18 人	室内に作業用の水道、ホワイトボードあり
	料理教室	36 人	調理台 4 台、ガスコンロ、ガスオーブン
	体育館全面	280 人	軟式テニス、フットサルなど
	体育館 A 面	140 人	卓球、バドミントン、バレーボール、体操など
体育館 B 面	140 人	バスケットゴールは A 面のみあり	
併設施設	神久呂市民サービスセンター		
駐車場	59 台		

### (2) 同好会（サークル）

区分	名称	活動内容	活動日等
ヨガ	神久呂気功ヨーガクラブ	気功ヨーガ	第 1・3 金曜日【午後】
歴史	神久呂の昔を探る会	史蹟調査等	第 1 日曜日【午前】
料理	カトレアの会	料理実習	第 2 金曜日【午前】
ダンス	FD カノン	フォークダンス	第 1・3 火曜日【午後】

区分	名称	活動内容	活動日等
音楽	オカリナ同好会 poco a poco	オカリナ	第2・4月曜日【午前】
その他	神久呂自彊術の会	自彊術	毎週木曜日【午後】
ダンス	RD ピュア	ラウンドダンス	毎週木曜日
絵画	かくろアートクラブ	油彩画	第1・2金曜日【午後】
料理	そば打ち同好会	手打ちそば作り	第2水曜日【午前】
ヨガ	YOGA クラブ	ヨガ	月2回土曜日【夜間】
ダンス	フラダンス同好会アロハ	フラダンス	月2回木曜日【夜間】
テニス	水曜会	ソフトテニス	毎週水曜日【夜間】
テニス	西山テニスクラブ	ソフトテニス	第1・2・3・4金曜日【夜間】
テニス	レディスクラブ	ソフトテニス	毎週土曜日【午後】
バドミントン	バドミントンクラブ	バドミントン	第1・2・3・4土曜日【夜間】
テニス	サンデーテニスクラブ	ソフトテニス	毎週日曜日【夜間】
一輪車	浜松 U.C. フライイングカイト	一輪車	毎週土曜日【午後】
書道	神和	書道	第2・4木曜日【午後】
着物	着付同好会	着付け	第1・2・3水曜日【午後】
その他	神久呂健康吹き矢同好会	健康吹き矢	第1・3火曜日【午前】
テニス	アートクラブ	ソフトテニス	毎週火曜日【午前】
音楽	歌ごえ神久呂	歌唱	第1・3水曜日【午前】
ダンス	いきいきダンス	社交ダンス	毎週金曜日【午前】
その他	スローエアロビック同好会	スロー エアロビック	第1・2・3金曜日【午前】

区分	名称	活動内容	活動日等
卓球	神久呂さわやか卓球クラブ	卓球	毎週金曜日【午後】
卓球	神原卓球クラブ	卓球	毎週水曜日【午後】
その他	フリフリグッパ―神久呂	介護予防運動	毎週金曜日【午前】
卓球	神卓クラブ	卓球	第1・4日曜日【午後】 第2日曜日【午前】

## 10 主な施設

- (1) 認可保育施設
  - ・(公立) 神田原保育園 (西山町 2150 番地の 2)
  - ・(私立) 生命の樹保育園 (神ヶ谷町 8291 番地の 4)
  - ・(私立) つばき保育園 (神ヶ谷町 2042 番地)
  - ・(私立) こりす保育園 (西山町 518 番地の 6)
  
- (2) 幼稚園
  - ・(公立) 神久呂幼稚園 (神ヶ谷町 7888 番地)
  
- (3) 小学校
  - ・浜松市立神久呂小学校 (神ヶ谷町 3490 番地)
  
- (4) 放課後児童会
  - ・松かけ放課後児童会  
((神久呂協働センター) 神原町 922 番地)
  - ・松かけ第 2 放課後児童会  
((神久呂小学校) 神ヶ谷町 3490 番地)
  
- (5) 中学校
  - ・浜松市立神久呂中学校 (大久保町 6633 番地)
  
- (6) 福祉施設
  - ・特別養護老人ホーム 神久呂の園 (神ヶ谷町 6611 番地)
  - ・救護施設 神ヶ谷園 (神ヶ谷町 2254 番地の 1)
  - ・障害者支援施設 光明学園 (神ヶ谷町 4717 番地の 2)
  - ・子ども発達センター たっく (大久保町 5388 番地の 1)
  
- (7) 警察署
  - ・浜松西警察署神久呂交番 (神ヶ谷町 7541 番地の 4)
  
- (8) 自治会集会所
  - ・大久保町自治会 (大久保会館)
  - ・神ヶ谷町自治会 (神ヶ谷会館)
  - ・神原町自治会 (神原会館)
  - ・西山町自治会 (西山会館)

## 11 文化財（指定文化財・認定文化財）


### （1）指定文化財（0件）

### （2）認定文化財（12件）


※認定文化財：浜松地域遺産認定制度に基づき、市が独自に認定した文化財

名 称	賀久留神社の神幸祭	
所在地	神ヶ谷町	
種 別	無形民俗	
説 明	毎年10月に開催する田楽と神輿渡御。 (2017年認定)	

名 称	洞雲寺境内	
所在地	神ヶ谷町	
種 別	史跡	
説 明	応永11年（1404）開創。境内の景観を 残す。 (2017年認定)	

名 称	一等三角点（三方原基線南端）	
所在地	神原町	
種 別	建造物	
説 明	神原町。明治16年設置、全国14の基線のひとつとして設置。 (2023年認定)	

名 称	賀久留神社御旅所	
所在地	神ヶ谷町	
種 別	史跡	
説 明	神幸祭（H23年認定）で栲王子が注連縄を切る。 (2023年認定)	

名 称	神久呂の民話	
所在地	神久呂地区	
種 別	記憶遺産	
説 明	「六平狐」など、13の民話が伝えられている。 (2023年認定)	

名 称	水神宮境内	
所在地	西山町	
種 別	史跡	
説 明	東神田川水源地。賀久留神社奥の院とも言われる。 (2023年認定)	

名 称	西ノ谷の役行者像	
所在地	神ヶ谷町	
種 別	有形民俗	
説 明	安行平（あげひら）にあった行者宮を明治12年に移設。 (2023年認定)	

名 称	大久保陣屋跡	
所在地	大久保町	
種 別	史跡	
説 明	大久保町。寛永19年に服部中家三代保俊の代に設置された。 (2023年認定)	

名 称	賀久留神社境内の石造物群	
所在地	神ヶ谷町	
種 別	歴史資料	
説 明	江戸時代から昭和期まで寄進された石造物を一括。 (2024 年度認定)	

名 称	大窪神社の祇園祭り	
所在地	大久保町	
種 別	無形民俗	
説 明	進雄神社で行われてきた「祇園祭」を継承している。 (2024 年認定)	

名 称	御料地境界杭	
所在地	神ヶ谷町	
種 別	歴史資料	
説 明	三方原台地が明治期に御料地となったことを示す境界石杭。 (2024 年認定)	

名 称	神原町神明神社境内	
所在地	神原町	
種 別	史跡	
説 明	昭和 34 年 (1959)、新設した町のよりどころとして建設。 (2024 年認定)	

## 12 参照データ一覧

### 3 人口

浜松公式ホームページ > 市政 > 統計 > 統計情報 > 人口・世帯 > 区別・町字別世帯数人口一覧表

[https://www.city.hamamatsu.shizuoka.jp/gyousei/library/1\\_jinkou-setai/005\\_kubetsu.html](https://www.city.hamamatsu.shizuoka.jp/gyousei/library/1_jinkou-setai/005_kubetsu.html)

### 4 年齢構成（3区分人口）

浜松公式ホームページ > 市政 > 統計 > 統計情報 > 人口・世帯 > 町字別・年齢別人口表

[https://www.city.hamamatsu.shizuoka.jp/gyousei/library/1\\_jinkou-setai/007\\_nenreibetsu.html](https://www.city.hamamatsu.shizuoka.jp/gyousei/library/1_jinkou-setai/007_nenreibetsu.html)

#### （参考）将来推計人口

国立社会保障・人口問題研究所ホームページ > 「日本の地域別将来推計人口（令和 5（2023）年推計）」

<https://www.ipss.go.jp/pp-shicyoson/shicyoson23/t-page.asp>

### 5 世帯数

浜松公式ホームページ > 市政 > 統計 > 統計情報 > 人口・世帯 > 区別・町字別世帯数人口一覧表

[https://www.city.hamamatsu.shizuoka.jp/gyousei/library/1\\_jinkou-setai/005\\_kubetsu.html](https://www.city.hamamatsu.shizuoka.jp/gyousei/library/1_jinkou-setai/005_kubetsu.html)

### 6 地域の自治会

浜松市自治会連合会ホームページ > 各地域自治会連合会について > ○地域自治会連合会

西地域：<https://hamajitiren.jp/chiiki/nishi.html>

### 7 小学校児童数・中学校生徒数

浜松公式ホームページ > 子育て・教育 > 教育 > 幼稚園・学校一覧 > 園児数・児童数・生徒数一覧

<https://www.city.hamamatsu.shizuoka.jp/sogo/you-gakkou/enjisu-ichiran.html>

### 8 緊急避難場所・避難所

浜松市公式ホームページ > 消防・防災 > 防災 > 学ぶ！（災害に備える） > 緊急避難場所・避難所

<https://www.city.hamamatsu.shizuoka.jp/kiki/disaster/bousai/hinannjo.html>