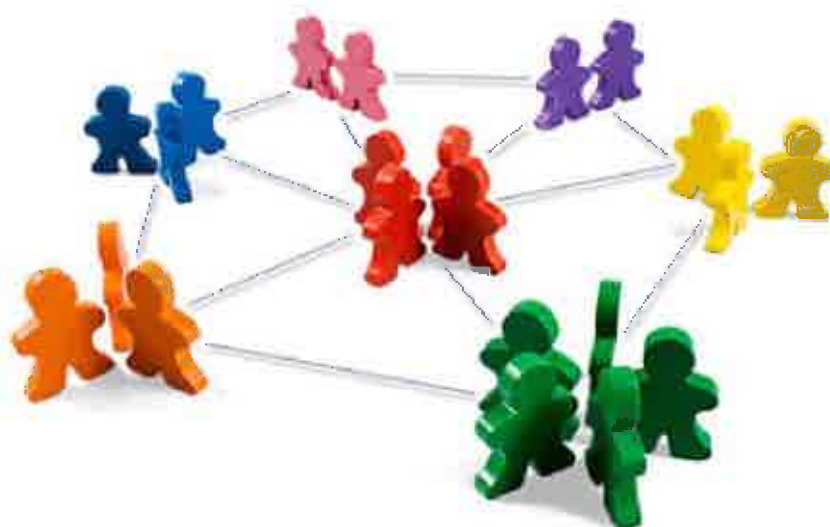


# 伊佐見 協働センター 地域カルテ



 伊佐見協働センター

令和7年10月作成

## —目次—

- 1 概要
- 2 地域づくりに取り組む地域包括的な団体
- 3 人口
- 4 年齢構成（3区分人口）
- 5 世帯数
- 6 地域の自治会
- 7 小学校児童数・中学校生徒数
- 8 緊急避難所・避難所
- 9 協働センターの概要
- 10 主な施設
- 11 文化財
- 12 参照データ一覧

# 1 概要

## (1) 伊佐見地区の概要

伊佐見地区は、「ナウマン象」の化石が発見された地域であり、浜名湖に面していて田畑、野山、川などに囲まれた緑あふれる自然豊かなところです。また、清水みのる（※）さん作詞♪コトコトコットン・・・♪の歌詞で親しまれている情緒豊かな童謡「森の水車」の発祥の地でもあります。伊左地町、佐浜町、大人見町、古人見町のそれぞれの町の一字をとって「伊佐見」の名前がつけられ、宅地開発事業も進められ瞳ヶ丘団地、緑ヶ丘団地、ゆう・おおひとみが誕生しています。

※清水みのる

明治36年、浜名郡伊佐見村、今の伊左地町に生まれました。昭和初期から中期にかけて活躍し、特に作曲家の倉若晴生（くらわか はるお）、歌手の「ばたやん」こと田端義男（たばた よしお）とのトリオで、当時、数々のヒット曲を世に送り出した。

昭和16年に発表された「森の水車」は、清水みのるが持つふるさと伊左地の原風景をイメージして作られ、親しみやすく、心に語りかけるやさしい詩は、そのリズムカルな音色とともに、今も日本中の人々に親しまれ、愛され続けている。

## (2) 伊佐見地区の特徴

浜松市の西部に位置し浜名湖に面しています。JR浜松駅から北西へ、観光地で有名な舘山寺温泉とJR浜松駅のほぼ中間で、東名高速道路浜松西インターチェンジも近くにあります。

農業が盛んな地域であり、昔は麦中心、昭和の初めごろから唐辛子、落花生、生姜、糸瓜が特産でした。近年はビニールハウスの普及により菊やスイートピーなどが栽培され、洋菜ではセルリー・チンゲン菜など全国でも有数の産地です。

ここ数年、かき氷、椰子砂糖のスイーツ、イタリア料理、和食などの飲食店が出店し、古人見町に老若男女問わず人が集まっています。

## 2 地域づくりに取り組む地域包括的な団体



### 団体一覧

団体名称
伊佐見地区自治会連合会
伊佐見地区社会福祉協議会
伊佐見地区民生委員・児童委員協議会
伊佐見地区コミュニティ協議会
伊佐見地区シニアクラブ連合会
伊佐見地区体育振興連絡協議会
伊佐地川と浜名湖を愛する会
生涯学習ボランティア

### 3 人口

#### (1) 伊佐見地区の人口推移 (各年4月1日時点)

	令和3年	令和4年	令和5年	令和6年	令和7年
市全体	797,938人	793,606人	790,580人	786,792人	781,011人
西地域(西区)	108,877人	108,036人	107,445人	106,426人	105,225人
伊佐見地区	10,676人	10,583人	10,522人	10,353人	10,196人
伊佐見 / 西地域	9.8%	9.8%	9.8%	9.7%	9.7%

#### (2) 町別の人口推移 (各年4月1日時点)

	令和3年	令和4年	令和5年	令和6年	令和7年
伊左地町	3,217人	3,221人	3,208人	3,173人	3,102人
佐浜町	887人	866人	878人	885人	883人
大人見町	4,824人	4,769人	4,730人	4,626人	4,579人
古人見町	1,748人	1,727人	1,706人	1,669人	1,632人

## 4 年齢構成（3区分人口）

### （1）市全体の年齢別人口推移（各年4月1日時点）

区分	令和3年	令和4年	令和5年	令和6年	令和7年
0～14歳	102,304人	100,051人	97,349人	94,639人	91,846人
	12.8%	12.6%	12.3%	12.0%	11.7%
15～64歳	472,556人	469,171人	468,078人	465,732人	462,884人
	59.2%	59.1%	59.2%	59.2%	59.3%
65歳～	223,078人	224,384人	225,153人	226,421人	226,281人
	28.0%	28.3%	28.5%	28.8%	29.0%

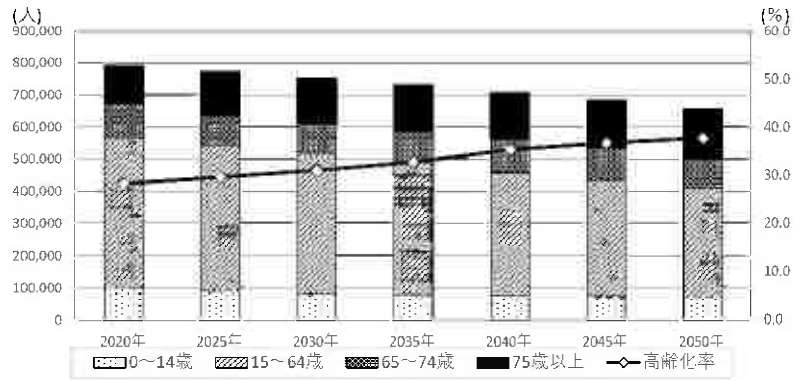
### （2）伊佐見地区の年齢別人口推移（各年4月1日時点）

区分	令和3年	令和4年	令和5年	令和6年	令和7年
0～14歳	1,274人	1,243人	1,190人	1,115人	1,050人
	11.9%	11.7%	11.3%	10.8%	10.3%
15～64歳	5,950人	5,891人	5,869人	5,734人	5,624人
	55.7%	55.7%	55.8%	55.4%	55.2%
65歳～	3,452人	3,449人	3,463人	3,504人	3,522人
	32.4%	32.6%	32.9%	33.8%	34.5%

### （3）町別人口に対する年齢割合（各年4月1日時点）

区分	0歳～14歳	15歳～64歳	65歳～
全 市	11.7%	59.3%	29.0%
伊佐見地区	10.3%	55.2%	34.5%
伊左地町	12.2%	51.6%	36.2%
佐 浜 町	11.2%	50.5%	38.3%
大人見町	9.2%	61.4%	29.4%
古人見町	9.3%	47.0%	43.7%

(参考) 将来推計人口 (浜松市全体)



区分	2020年	2025年	2030年	2035年	2040年	2045年	2050年
総数	790,718	772,254	752,174	730,724	707,669	683,036	657,052
年少人口	101,737 (13%)	90,777 (12%)	81,542 (11%)	77,078 (11%)	75,654 (11%)	73,478 (11%)	69,454 (11%)
生産年齢人口	465,944 (59%)	452,614 (59%)	437,236 (58%)	414,501 (57%)	382,159 (54%)	358,451 (52%)	339,253 (52%)
老年人口 : 65歳以上	223,037 (28%)	228,863 (30%)	233,396 (31%)	239,145 (33%)	249,856 (35%)	251,107 (37%)	248,345 (38%)
[75歳以上]	[116,297] (15%)	[133,864] (17%)	[141,513] (19%)	[142,940] (20%)	[143,670] (20%)	[147,145] (22%)	[157,229] (24%)
高齢化率	28.2	29.6	31.0	32.7	35.3	36.8	37.8
従属人口割合	69.7	70.6	72.0	76.3	85.2	90.6	93.7
老年化指数	219.2	252.1	286.2	310.3	330.3	341.7	357.6

【用語解説】	
年少人口	0～14歳の人口
生産年齢人口	15～64歳の人口
老年人口	65歳以上の人口
高齢化率	総人口に対する老年人口の比率 【高齢化率=(老年人口÷総人口)×100】
従属人口割合	人口統計学において、年少人口と老年人口を合わせて従属人口と呼ぶ。その年齢層の人口が、経済的及び社会的に生産年齢人口に依存しているという意味。 【従属人口割合=[(年少人口+老年人口)÷生産年齢人口]×100】
老年化指数	高齢化を図る指標で、年少人口に対する老年人口の比率 【老年化指数=(老年人口÷年少人口)×100】

## 5 世帯数

### (1) 伊佐見地区の世帯数推移（各年4月1日時点）

	令和3年	令和4年	令和5年	令和6年	令和7年
市全体	346,110世帯	348,361世帯	352,522世帯	356,064世帯	358,438世帯
西地域（西区）	44,561世帯	44,729世帯	45,394世帯	45,675世帯	45,882世帯
伊佐見地区	4,045世帯	4,054世帯	4,084世帯	4,101世帯	4,119世帯
伊佐見/西地域	9.1%	9.1%	9.0%	9.0%	9.0%

### (2) 町別の世帯数推移（各年4月1日時点）

	令和3年	令和4年	令和5年	令和6年	令和7年
伊左地町	1,271世帯	1,283世帯	1,302世帯	1,296世帯	1,304世帯
佐浜町	319世帯	321世帯	324世帯	332世帯	339世帯
大人見町	1,746世帯	1,742世帯	1,750世帯	1,764世帯	1,772世帯
古人見町	709世帯	708世帯	708世帯	709世帯	704世帯

## 6 地域の自治会（7団体）

伊左地町自治会	佐浜町自治会	古人見町自治会	大人見町自治会
緑ヶ丘自治会	瞳ヶ丘自治会	ゆう・おおひとみ自治会	

## 7 小学校児童数、中学校生徒数

### (1) 小学校児童数の推移（各年5月1日時点）

区分	令和3年	令和4年	令和5年	令和6年	令和7年
伊佐見小学校	490人	487人	491人	475人	453人

### (2) 中学校生徒数の推移（各年5月1日時点）

区分	令和3年	令和4年	令和5年	令和6年	令和7年
湖東中学校	743人	733人	649人	609人	576人

## 8 緊急避難場所・避難所

### (1) 緊急避難場所

#### (ア) 大雨・台風等、地震による火災等の際の緊急避難場所

施設名称	所在地	避難場所	
		大雨・台風等	地震による火災等
伊佐見小学校	伊左地町 5644 番地	体育館	グラウンド
湖東中学校	佐浜町 4540 番地	体育館	グラウンド
佐浜会館	佐浜町 1933 番地の 1	施設	—
はまゆう図書館	大人見町 1750 番地の 394	施設	駐車場
伊佐見協働センター	伊左地町 45 番地	施設	—

### (2) 避難所

施設名称	所在地	避難場所
伊佐見小学校	伊左地町 5644 番地	体育館、生活科室、ランチルーム、多目的室
湖東中学校	佐浜町 4540 番地	体育館、南校舎の一部教室
佐浜会館	佐浜町 1933 番地の 1	ホール、和室
はまゆう図書館	大人見町 1750 番地の 394	閲覧室フロア、講座室、おはなしの部屋、グループ学習室

## 9 協働センターの概要

### (1) 協働センターの概要

名 称	伊佐見協働センター		
住 所	浜松市中央区伊左地町 45 番地	電話番号	053-486-0034
施 設	施設名称	収容人数	概 要
	ホール	80 人	体操、ダンス、ヨガ、音楽練習など
	講座室	45 人	会議、書道、打合せ、勉強会など
	和室（東）	20 人	各 15 畳。日本舞踊、茶道、書道など (2 部屋一体利用可能)
	和室（西）	20 人	
	料理教室	14 人	調理実習など (ガスコンロ 6 口、ガスオープン 2 台)
	工芸実習室	24 人	陶芸、油絵、書道など
	小会議室	12 人	会議、音楽練習など
	体育館全面	280 人	硬式・軟式テニスなど
	体育館 A 面	140 人	卓球、バドミントン、インディアカ、体操、バレーボール、バスケットボール (B)、武道など
体育館 B 面	140 人		
併設施設	伊佐見市民サービスセンター		
駐 車 場	83 台		

## (2) 同好会（サークル）

区 分	名 称	活動内容	活動日等
芸術	グラスアートサークル	グラスアート	第1・3土曜日
料理	ハートフル森の水車	料理	第3金曜日
料理	伊佐見そば打ち同好会	そば打ち	第2土曜日
マッ サー ージ	伊佐見足つぼさわやか会	足裏マッサージ	第1月曜日
絵画	ゆったり会	絵手紙	第2土曜日
書道	杉輝会	書道	第1・2水曜日
絵画	絵手紙同好会はまゆう	絵手紙	第2土曜日
絵画	湖東アートクラブ	絵画	第2・3水曜日
生け花	アイリスの会	生け花	第2・4火曜日
芸術	七宝焼同好会	七宝焼	月4回月曜日
陶芸	陶芸倶楽部	陶芸	月2回水・土曜日
絵画	伊佐見アートクラブ	陶芸・絵画	毎週金曜日
ダンス	Q	社交ダンス	毎週月曜日
音楽	はまなこハミング	コーラス	第2・4金曜日
音楽	歌声いさみ	歌唱	第1・3木曜日
音楽	伊佐見フォークギター同好会	フォークギター	毎週土曜日
音楽	ハンドレッドドアーズ	吹奏楽	第2・4日曜日
ダンス	伊佐見スクエアダンス同好会	スクエアダンス	第1・3金曜日

区分	名称	活動内容	活動日等
剣道	竹心会	剣道	毎週土曜日
バレー ボール	つばさ	軽量バレー	毎週金曜日
バドミ ントン	伊佐見バドミントンクラブ	バドミントン	毎週火曜日
テニス	R-e ラケット	ソフトテニス・バドミントン	第1・3日曜日他
テニス	さわやかテニス	ソフトテニス	毎週火曜日
テニス	I. S. T	ソフトテニス	毎週土曜日
テニス	スイートピーテニス同好会	硬式テニス	毎週火曜日
空手	伊佐見空手同好会	空手	毎週木曜日
体操	ルキア新体操クラブ	新体操	毎週水・金曜日
卓球	鹿谷クラブ	卓球 (ラージボール)	毎週金曜日
バレー ボール	フーバ伊佐見同好会	福祉バレーボール	毎週金曜日
トレー ニング	フレンズ	体力作り	毎週火曜日
ヨガ	伊佐見ヨガ同好会	ヨガ	第2・4水曜日他
その他	美ラインピラティス伊佐見	ピラティス	月2回月曜日

## 10 主な施設


- (1) 認可保育施設
  - ・(私立) 瞳ヶ丘こども園 (大人見町 12 番地の 654)
  - ・(私立) 伊左地保育園 (大人見町 2966 番地)
- (2) 幼稚園
  - ・(公立) 伊佐見幼稚園 (伊左地町 5 番地)
- (3) 小学校
  - ・浜松市立伊佐見小学校 (伊左地町 5644 番地)
- (4) 放課後児童会
  - ・伊佐見第 1 放課後児童会 (伊左地町 54 番地の 3)
  - ・伊佐見第 2 放課後児童会 (伊左地町 54 番地の 3)
  - ・伊佐見第 3 放課後児童会 (伊左地町 5644 番地)
- (5) 中学校
  - ・浜松市立湖東中学校 (佐浜町 4540 番地)
- (6) 高等学校
  - ・静岡県立湖東高等学校 (大人見町 3600 番地)
- (7) 図書館
  - ・浜松市立はまゆう図書館 (大人見町 1750 番地の 394)
- (8) 消防署
  - ・西消防署湖東出張所 (伊左地町 8872 番地)
- (9) 警察署
  - ・浜松西警察署 (大人見町 3452 番地の 1)
  - ・湖東交番 (伊左地町 8678 番地の 1)
- (10) 自治会集会所
  - ・伊左地町自治会 (伊左地公民館、二番組、三番組、四番組、  
五番組、六番組、赤坂公会堂、赤松組公会堂、  
県道組公会堂、一本松公会堂、北原会館)
  - ・佐浜町自治会 (佐浜会館)
  - ・古人見町自治会 (古人見町公民館)
  - ・大人見町自治会 (大人見町公民館)
  - ・ゆう・おおひとみ自治会 (ゆう・おおひとみコミュニティセンター)
  - ・瞳ヶ丘自治会 (瞳ヶ丘公民館)
  - ・緑ヶ丘自治会 (緑ヶ丘公民館)
- (11) その他
  - ・浜松市農村環境改善センター (伊左地町 1320 番地の 1)
  - ・浜松市西部衛生工場 (伊左地町 1614 番地)

## 11 文化財（指定文化財・認定文化財）

### （1）指定文化財（0件）

### （2）認定文化財（3件）

※指定文化財：浜松地域遺産認定制度に基づき、市が独自に認定した文化財

名 称	内山又十及び竹蔵頌徳碑	
所在地	佐浜町	
種 別	歴史資料	
説 明	<p>天竜村（現浜松市天竜区）出身の内山又十、内山竹蔵親子二代で浜名湖佐浜の埋め立てをしました。佐浜村（現佐浜町）は明治の終わりごろから浜名湖岸を埋め立てて、農地転用を計画し、工事を着手していましたが失敗に終わっていました。大正2年（1913）内山又十は佐浜村工事責任者から湖岸埋め立ての権利を譲り受け、工事に着手しましたが、工事途中で他界。又十の死後は子竹蔵が工事を引継ぎ昭和21年に埋立地約37ヘクタールの埋め立てを完成し、昭和21年2月21日の国の農地改革法により伊佐見地区耕作者に分配され、同地区の発展の基礎となりました。伊佐見村村議会は内山翁二代への感謝と功績を称え昭和23年に内山又十の頌徳碑の建立をし、昭和34年に竹蔵の胸像頌徳碑を追加建立しました。（2023年認定）</p>	

名 称	腰掛け岩	
所在地	大人見町	
種 別	伝承地	
説 明	大人見町の氏神様、八幡宮の境内に祭られている岩は、第12景行天皇の皇太子日本武尊のご東征のおり、当地に渡らせご休憩されました。この折に腰掛けられた岩を、「腰掛け岩」と呼び現在まで地元で大事に伝承されています。また、ご休憩時に皇太子が里人に謁見賜りしことより、この地を皇子見（大人見）と呼ぶと伝えられる。(2024年認定)	

名 称	宮井戸 若御子神社境内	
所在地	古人見町	
種 別	史跡	
説 明	若御子神社参拝の時に口や手を清める湧水は、「宮井戸」と言っって舟の形をしている井戸で、正月と秋の大祭には舟の形に木の板で覆いをして、注連縄で囲い、町を挙げてお祀りをしている手水谷の事で、本殿の若御子神社に在所しています。 古人見町の氏神の若御子神社には須佐之男神（すさのおのみこと）、天忍徳耳神（あめのおしほみのみこと）、角避比古神（つのさくひこのみこと）の3柱が祭られて、古人見町民は歴史とともに神社に対して尊敬と信仰をいただいている。(2025年認定予定)	

## 12 参照データ一覧

### 3 人口

浜松公式ホームページ > 市政 > 統計 > 統計情報 > 人口・世帯 > 区別・町字別世帯数人口一覧表  
[https://www.city.hamamatsu.shizuoka.jp/gyousei/library/1\\_jinkou-setai/005\\_kubetsu.html](https://www.city.hamamatsu.shizuoka.jp/gyousei/library/1_jinkou-setai/005_kubetsu.html)

### 4 年齢構成（3区分人口）

浜松公式ホームページ > 市政 > 統計 > 統計情報 > 人口・世帯 > 町字別・年齢別人口表  
[https://www.city.hamamatsu.shizuoka.jp/gyousei/library/1\\_jinkou-setai/007\\_nenreibetsu.html](https://www.city.hamamatsu.shizuoka.jp/gyousei/library/1_jinkou-setai/007_nenreibetsu.html)

#### （参考）将来推計人口

国立社会保障・人口問題研究所ホームページ>「日本の地域別将来推計人口（令和5（2023）年推計）」  
<https://www.ipss.go.jp/pp-shicyoson/shicyoson23/t-page.asp>

### 5 世帯数

浜松公式ホームページ > 市政 > 統計 > 統計情報 > 人口・世帯 > 区別・町字別世帯数人口一覧表  
[https://www.city.hamamatsu.shizuoka.jp/gyousei/library/1\\_jinkou-setai/005\\_kubetsu.html](https://www.city.hamamatsu.shizuoka.jp/gyousei/library/1_jinkou-setai/005_kubetsu.html)

### 6 地域の自治会

浜松市自治会連合会ホームページ > 各地域自治会連合会について > ○地域自治会連合会  
西地域：<https://hamajitiren.jp/chiiki/nishi.html>

### 7 小学校児童数と中学校生徒数

浜松公式ホームページ > 子育て・教育 > 教育 > 幼稚園・学校一覧 > 園児数・児童数・生徒数一覧  
<https://www.city.hamamatsu.shizuoka.jp/sogo/you-gakkou/enjisu-ichiran.html>

### 8 緊急避難場所・避難所

浜松市公式ホームページ > 消防・防災 > 防災 > 学ぶ！（災害に備える） > 緊急避難 場所・  
避難所  
<https://www.city.hamamatsu.shizuoka.jp/kiki/disaster/bousai/hinannjo.html>