

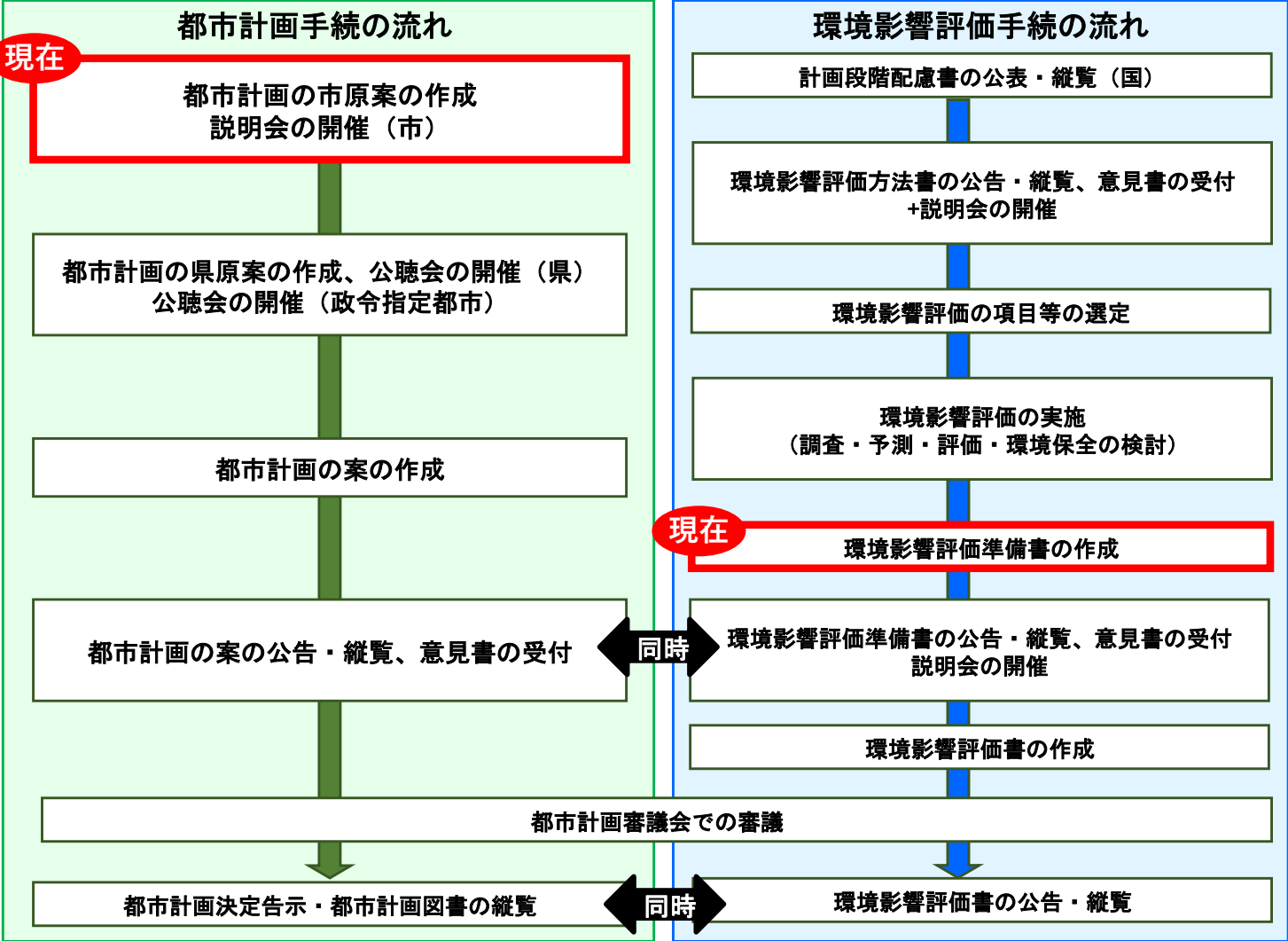
浜松湖西豊橋道路 [静岡県区間]



浜松湖西豊橋道路は、静岡県浜松市浜名区と愛知県豊橋市を結ぶ、延長約28km（うち、静岡県区間は約13.8km）の自動車専用道路です。
下表に都市計画及び環境影響評価手続きの流れと現在の進捗を示します。

都市計画及び環境影響評価手続きの流れ

■ 経緯と今後の予定



計画の概要：諸元 [静岡県区間]

都市計画道路の名称	1・3・1号浜松湖西豊橋道路（湖西市） 1・3・402号浜松湖西豊橋道路（浜松市）
都市計画決定権者	静岡県、浜松市
起終点	静岡県浜松市浜名区三ヶ日町福長～静岡県湖西市梅田
計画延長	約28 km（うち静岡県区間約13.8 km）
道路種別	自動車専用道路 第1種第3級
設計速度	80Km/h
車線数	4車線（片側2車線）
標準幅員	22.0m
構造形式	高上式（土工部・橋梁部）、地下式（トンネル部）、地表式

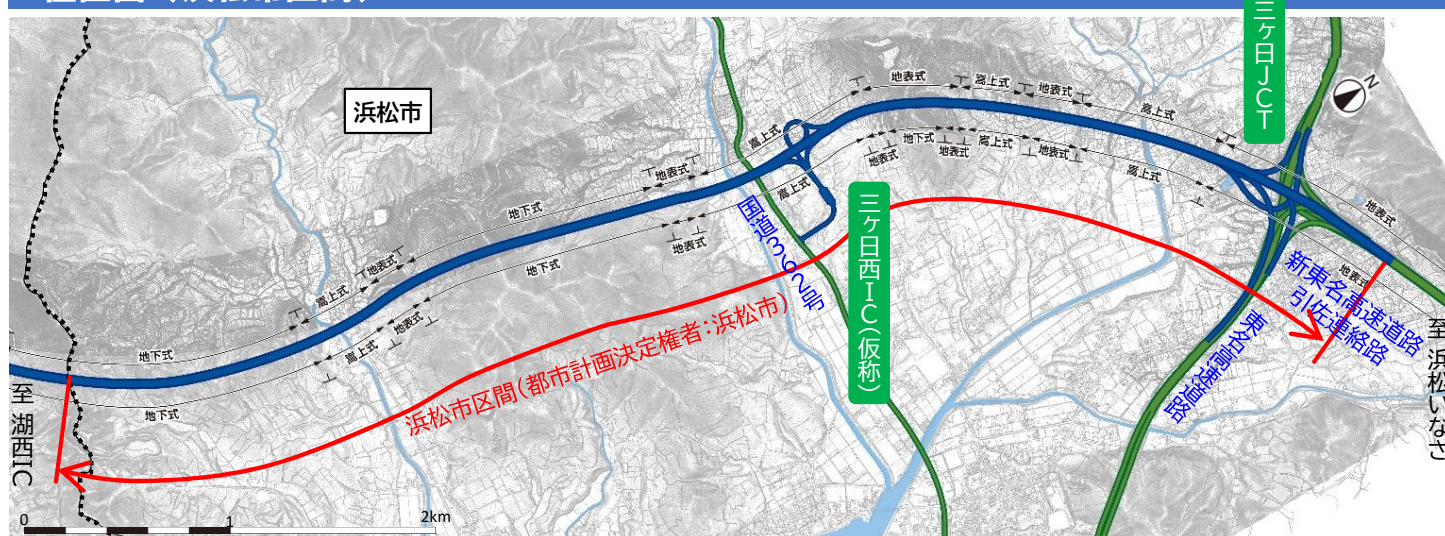
名称		連結施設
インターチェンジ	三ヶ日西インターチェンジ(仮称)	国道362号
	湖西インターチェンジ(仮称)	新規都市計画道路
ジャンクション	三ヶ日ジャンクション	東名高速道路 新東名高速道路 引佐連絡路



東名高速道路三ヶ日ジャンクションと三河港インターチェンジ(仮称)を相互に連絡するとともに、東名高速道路及び新東名高速道路、三遠南信自動車道及び名豊道路(一般国道23号)等と合わせて広域道路ネットワークを形成します。



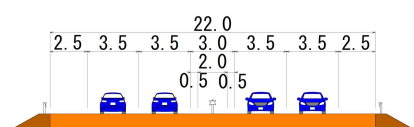
位置図(浜松市区間)



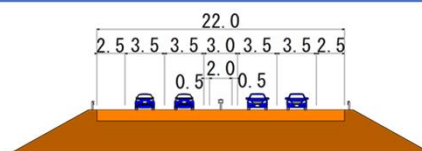
位置図(湖西市区间)



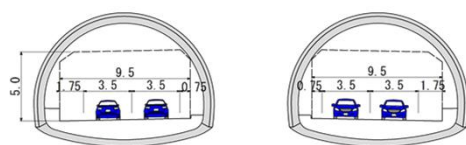
標準断面図



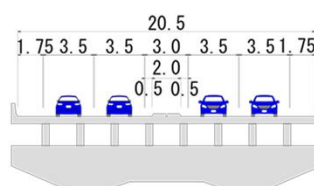
地表式(土工部)



高上式(土工部)



地下式(トンネル部)



高上式(橋梁部)



※各図は代表的なタイプを示しています。



静岡県
交通基盤部 都市局 都市計画課
〒420-8601 静岡市葵区追手町9-6
TEL 054-221-2219
FAX 054-221-3640
E-mail toshikeikaku@pref.shizuoka.lg.jp



浜松市

浜松市 都市整備部 都市計画課
〒430-8652 浜松市中央区元城町103-2
TEL 053-457-2371
FAX 050-3737-6815
E-mail toshikei@city.hamamatsu.shizuoka.jp



静岡県
湖西市
Kosai City

湖西市 都市整備部 都市政策課
〒431-0492 湖西市吉美3268番地
TEL 053-576-4925
FAX 053-576-1897
E-mail toshiseisaku@city.kosai.lg.jp