

令和5年9月28日

天竜土木整備事務所

令和4年9月23日～24日台風第15号の災害復旧状況について

令和5年9月28日現在の災害復旧に伴う交通規制状況を報告します。

※No.3(市)天竜仲町山王線(嘯月橋)は、今年度設計を実施中です。

【交通規制実施中箇所】

No	路線名	地区	交通規制	規制解除見込
3	(市)天竜仲町山王線(嘯月橋)	二俣町二俣	全面通行止め	未定
4	(市)天竜中道森脇線	山東	全面通行止め	R6年3月末予定
8	(市)天竜上百古里大平線④	横川	全面通行止め	R6年3月末予定
9	(市)天竜上百古里大平線⑤	横川	全面通行止め	R6年3月末予定
12	(市)天竜光明線(佐久②)	佐久	全面通行止め	R6年3月末予定
17	(市)春野胡桃平線(胡桃平)	春野町胡桃平	全面通行止め	R6年3月末予定
21	(国)362号(小石間豊岡)	春野町豊岡	片側交互通行	R6年3月末予定
23	(国)362号(瀬居)	春野町杉	片側交互通行	R6年2月末予定
24	(主)藤枝天竜線(下百古里)	横川	片側交互通行	R5年11月末予定

令和4年9月23日～24日の台風第15号以降の災害復旧に伴う交通規制状況は、38箇所
中29箇所の規制を解除し、9箇所規制実施中です。

こちらの情報については、浜松市HPでご確認頂けます。



令和4年9月23日～24日の台風第15号災害復旧状況(位置図)

国道・県道について記載しています

赤枠 全面通行止め箇所 **×**

黄枠 片側交互通行 **▲**



0.0 1.0 2.0 3.0 4.0 5.0 km

1:141421

「この地図の作成に当たっては、国土地理院長の承認を得て、同院発行の2万5千分の1地形図を使用したものである。〔承認番号 平18 附発 第50号〕」

令和5年6月2日以降の豪雨災害復旧状況について

令和5年9月28日現在の災害復旧に伴う交通規制状況を報告します。

※規制解除見込み「未定」箇所は、調査・設計等を進めており、準備が整い次第、工事に着手します。現場作業状況及び天候等により規制解除見込みは変更する場合があります。

【交通規制実施中箇所】

No	路線名	地区	交通規制	規制解除見込
1	(市)水窪白倉川線	水窪町奥領家	全面通行止め	<u>R6年3月末予定</u>
2	(市)水窪長尾東線	水窪町奥領家	全面通行止め	<u>R6年3月末予定</u>
3	(主)飯田富山佐久間線	佐久間町川上	全面通行止め	<u>R6年3月末予定</u>
5	(市)佐久間浦川半場線	佐久間町半場	全面通行止め	未定
6	(市)佐久間出馬線	佐久間町出馬	片側交互通行	<u>R6年2月末予定</u>
7	(国)152号(秋葉TN北)	龍山町大嶺	<u>片側交互通行</u>	未定 ※19:00~6:00 全面通行止め
8	(一)白倉西川線(落合橋西)	龍山町西川	-	R5年8月31日解除 ※追加工事施工予定あり
9	(一)白倉西川線(西川橋西)	龍山町大嶺	全面通行止め	<u>R6年3月末予定</u>
11	(市)龍山上千代線	龍山町下平山	片側交互通行	R5年11月30日予定
12	(国)362号(川上麦島)	春野町川上	片側交互通行	<u>R6年3月末予定</u>
15	(国)362号(小石間)	春野町杉	片側交互通行	<u>R6年3月末予定</u>
16	(国)362号(峯小屋TN北)	春野町領家	-	R5年7月7日解除 ※追加工事施工予定あり
18	(主)袋井春野線②	春野町堀之内	片側交互通行	<u>R6年3月末予定</u>
19	(一)水窪森線(勝坂)	春野町豊岡	大型車通行止め	<u>R6年3月末予定</u>
20	(一)水窪森線(小石間TN北)	春野町豊岡	-	R5年6月13日解除 ※条件付き
21	(一)水窪森線(石打)	春野町石打松下	片側交互通行	<u>R6年3月末予定</u>
24	(市)春野中山静修線②	春野町領家	大型車通行止め	<u>R6年3月末予定</u>
26	(主)藤枝天竜線(かまがさわ橋北)	横川	全面通行止め	<u>R6年3月末予定</u>
27	(主)天竜東栄線(大栗安)	大栗安	片側交互通行	<u>R6年3月末予定</u>
28	(主)天竜東栄線(長沢)	長沢	全面通行止め	未定
31	(一)熊小松天竜川停車場線①	東藤平	全面通行止め	<u>R6年2月末予定</u>
32	(一)熊小松天竜川停車場線②	東藤平	全面通行止め	<u>R6年3月末予定</u>

No	路線名	地区	交通規制	規制解除見込
33	(一)熊小松天竜川停車場線③	東藤平	全面通行止め	R6年3月末予定
34	(一)長沢田沢線	懐山	中型車以上通行止め	R6年3月末予定
35	(市)天竜高地線	横山町	全面通行止め	R5年11月30日予定
36	(市)天竜安蔵北線	横山町	全面通行止め	R6年3月末予定
37	(市)天竜高平石打線	熊	全面通行止め	R5年12月末予定
38	(市)天竜新切丹波野線	大栗安	全面通行止め	R6年3月末予定
39	(市)天竜竹の平線	懐山	全面通行止め	R6年3月末予定
40	(市)天竜杉ノ窪線	長沢	全面通行止め	未定
41	(法外)西藤平37号線	西藤平	全面通行止め	R5年12月末予定
42	(市)天竜両島高金線	上野	全面通行止め	R6年3月末予定
43	(市)天竜平田塩見渡線	渡ヶ島	歩道幅員減少	R5年12月末予定
45	(市)天竜城下皆原線	二俣町二俣	全面通行止め	R5年12月末予定
46	(市)天竜下百古里1号線	横川	全面通行止め	R6年3月末予定
65	(一)横山熊線(大井平)	横山町	片側交互通行	R5年12月末予定
66	(主)飯田富山佐久間線	佐久間町浦川	全面通行止め	R6年3月末予定
67	(市)天竜峯山大井平線	横山町	全面通行止め	R6年3月末予定
68	(市)天竜熊平線	熊	全面通行止め	R5年12月末予定
69	(主)天竜東栄線(枇杷橋)	大栗安	片側交互通行	R6年2月末予定
70	(国)362号(瀬居3)	春野町杉	片側交互通行	R6年3月末予定
74	(一)横山熊線(熊)	熊	片側交互通行	R6年3月末予定
76	(一)白倉西川線(中日向橋西)	龍山町大嶺	大型車通行止め	R6年3月末予定
77	(市)龍山高誉線	龍山町大嶺	片側交互通行	R6年3月末予定
78	(一)大輪天竜線(上平山)	佐久間町上平山	片側交互通行	R6年3月末予定
79	(市)春野平谷太田線	春野町川上	片側交互通行	R6年3月末予定
80	(市)龍山旧開2号線	龍山町瀬尻	全面通行止め	R6年3月末予定

令和5年6月2日豪雨以降の災害復旧に伴う交通規制状況は、80箇所中36箇所の規制を解除し、44箇所規制実施中です。こちらの情報については、浜松市HPでご確認頂けます。

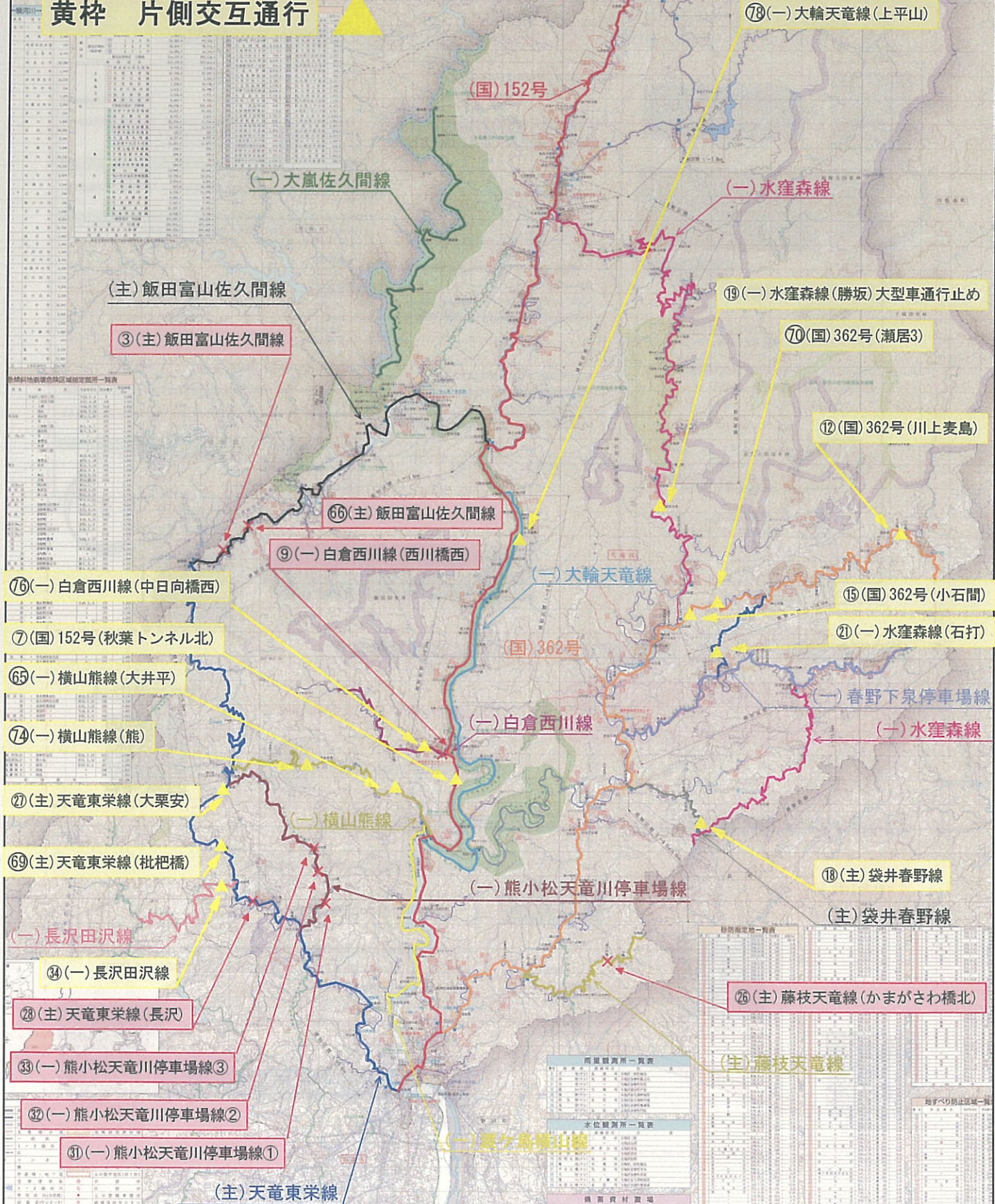


令和5年6月2日以降の豪雨災害復旧状況(位置図)

国道・県道について記載しています

赤枠 全面通行止め箇所 **×**

黄枠 片側交互通行 **▲**



「この地図の作成に当たっては、国土地理院長の承認を得て、同院発行の2万5千分の1地形図を使用したものである。(承認番号 平18 部発、第50号)」

～浜松市土木部天竜土木整備事務所よりお知らせ～


お問い合わせ先 天竜土木整備事務所 電話：053-926-1561

メール：tn-doboku@city.hamamatsu.shizuoka.jp

◆ 通行止め情報は X(旧 Twitter)、防災ホットメール等でお知らせします

※1 通信料は利用される方の負担となります。

※2 防災ホットメールは、必要な「地域情報」が配信されるよう設定してください。

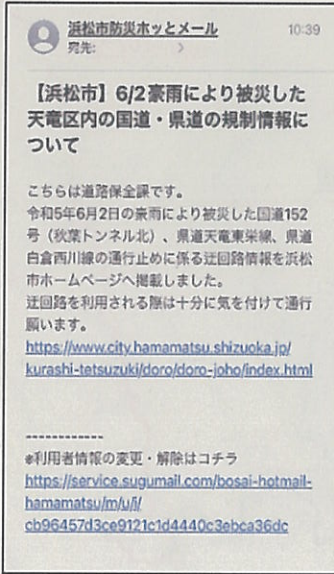


X(旧 Twitter)



浜松市天竜区の規制状況
@hamamatsu162
浜松市役所の公式アカウントです。6/2豪雨被害を受け天竜区内の国道道の規制情報を発信します。フォローやリプライ(返信)は行いません。運用ポリシーはこちら
→city.hamamatsu.shizuoka.jp/dourohozen/152...
2020年12月からTwitterを利用しています
0 フォロワー 667 フォロワー
ツイート 返信 メディア いいね
浜松市天竜区の規制状況 @hamam... 1時間 ...
浜松市ホームページに、国道152号(秋葉トンネル北)、県道天竜東栄線、県道白倉西川線の通行止めに伴う迂回路の情報を掲載しました。

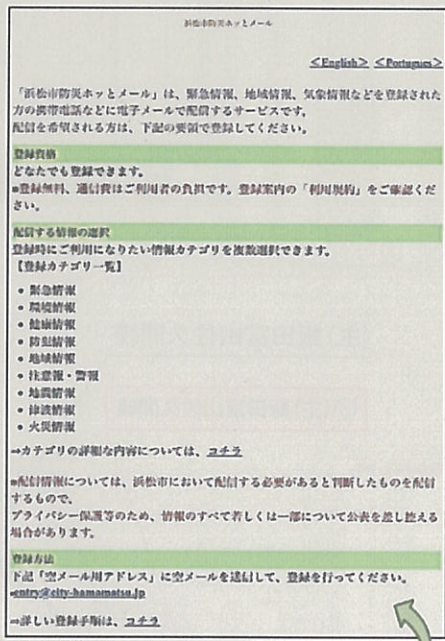
○X(旧 Twitter 表示)



浜松市防災ホットメール 10:39
宛先:
【浜松市】6/2豪雨により被災した天竜区内の国道・県道の規制情報について
こちらは道路保全課です。
令和5年6月2日の豪雨により被災した国道152号(秋葉トンネル北)、県道天竜東栄線、県道白倉西川線の通行止めに伴う迂回路情報を浜松市ホームページに掲載しました。
迂回路を利用される際は十分に気を付けて通行願います。
<https://www.city.hamamatsu.shizuoka.jp/kurashi-tetsuzuki/doro/doro-joho/index.html>

@利用者情報の変更・解除はコチラ
<https://service.sugumail.com/bosai-hotmail-hamamatsu/jm/ji/cb96457d3ce9121c1d4440c3ebca36dc>


○配信メール例



浜松市防災ホットメール
<English> <Portugues>
「浜松市防災ホットメール」は、緊急情報、地域情報、気象情報などを登録された方の携帯電話などに電子メールで配信するサービスです。配信を希望される方は、下記の要項で登録してください。
登録資格
どなたでも登録できます。
登録無料、通信費はご利用者の負担です。登録案内の「利用規約」をご確認ください。
配信する情報の選択
登録時にご利用になりたい情報カテゴリを複数選択できます。
【登録カテゴリ一覧】
・緊急情報
・気象情報
・健康情報
・防災情報
・地域情報
・注意報・警報
・地震情報
・津波情報
・火災情報
→カテゴリの詳細な内容については、コチラ
配信情報については、浜松市において配信が必要であると判断したものを配信するもので、プライバシー保護等のため、情報のすべて若しくは一部について公表を差し控える場合があります。
登録方法
下記「空メール用アドレス」に空メールを送信して、登録を行ってください。
→city.hamamatsu.jp
→詳しい登録手順は、コチラ

○浜松市防災ホットメール登録ページ

浜松市防災ホットメール



◆ 道路通行規制については、浜松市防災マップ内でもご確認頂けます

浜松市防災マップでご覧頂けます

この URL からアクセスできます

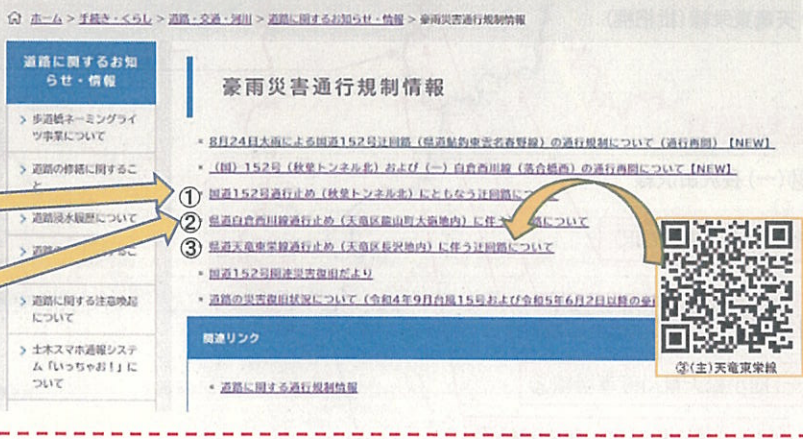
<https://hamabosai.maps> 検索



浜松市防災マップ
※登録IDの05へは飛ばずに、一旦市のホームページ「道路に関する通行規制情報」に飛びます

◆ 道路通行規制に伴う迂回路については、浜松市 HP でご確認頂けます

浜松市 HP でご覧頂けます



浜松市 HP 画面内容:
ホーム > 暮らし > 暮らし > 道路・交通・河川 > 道路に関するお知らせ・情報 > 豪雨災害通行規制情報
豪雨災害通行規制情報
8月24日大雨による国道152号迂回路(岐阜県岐阜市)の通行規制について【通行再開】【NEW】
① 国道152号通行止め(秋葉トンネル北)に伴う迂回路について
② 県道白倉西川線通行止め(天竜区龍山町大塚地内)に伴う迂回路について
③ 県道天竜東栄線通行止め(天竜区長沢地内)に伴う迂回路について
国道152号国道保全費徴収日より
道路の災害復旧状況について(令和4年9月台風15号および令和5年6月2日以後の豪雨)
関連リンク
・道路に関する通行規制情報