

西遠広域都市計画

高度利用地区の変更 (浜松市決定)

浜松東第一1街区

平面図

S=1:1,000

3・4・29 都市計画道路 植松和地線 幅員 30m





3・2・13 都市計画道路 有玉南中田島線 幅員 36m

特殊道路
(自転車・歩行者専用道路)
幅員 4m

区画道路 8号線 幅員 8m

7・5・7 都市計画道路 東4号線 幅員 12m

凡 例

	高度利用地区 区域界
	壁面線の位置 (道路境界線から 2m)
	広場等の有効な空地 (約 250m ²)
	道路境界線