






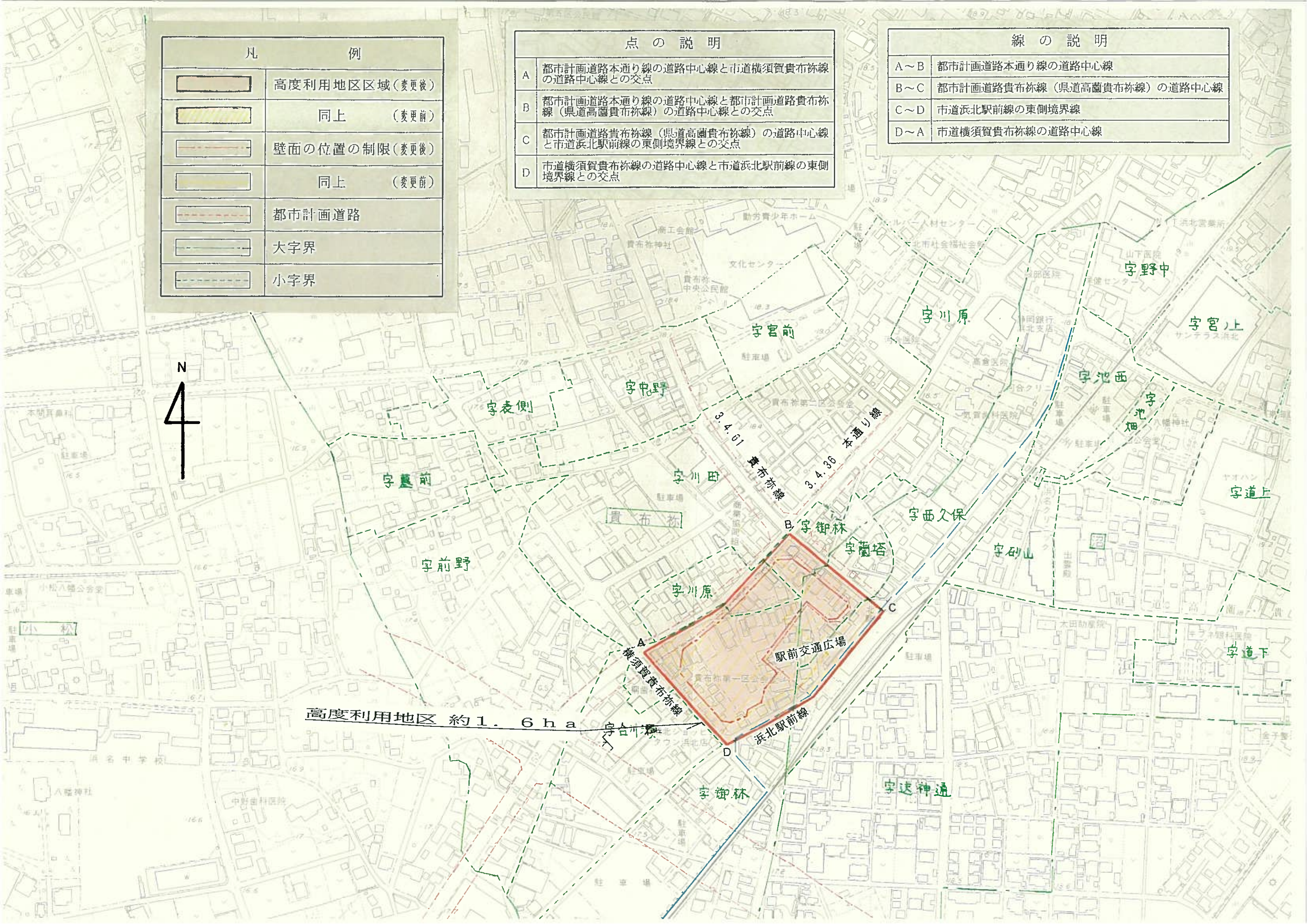


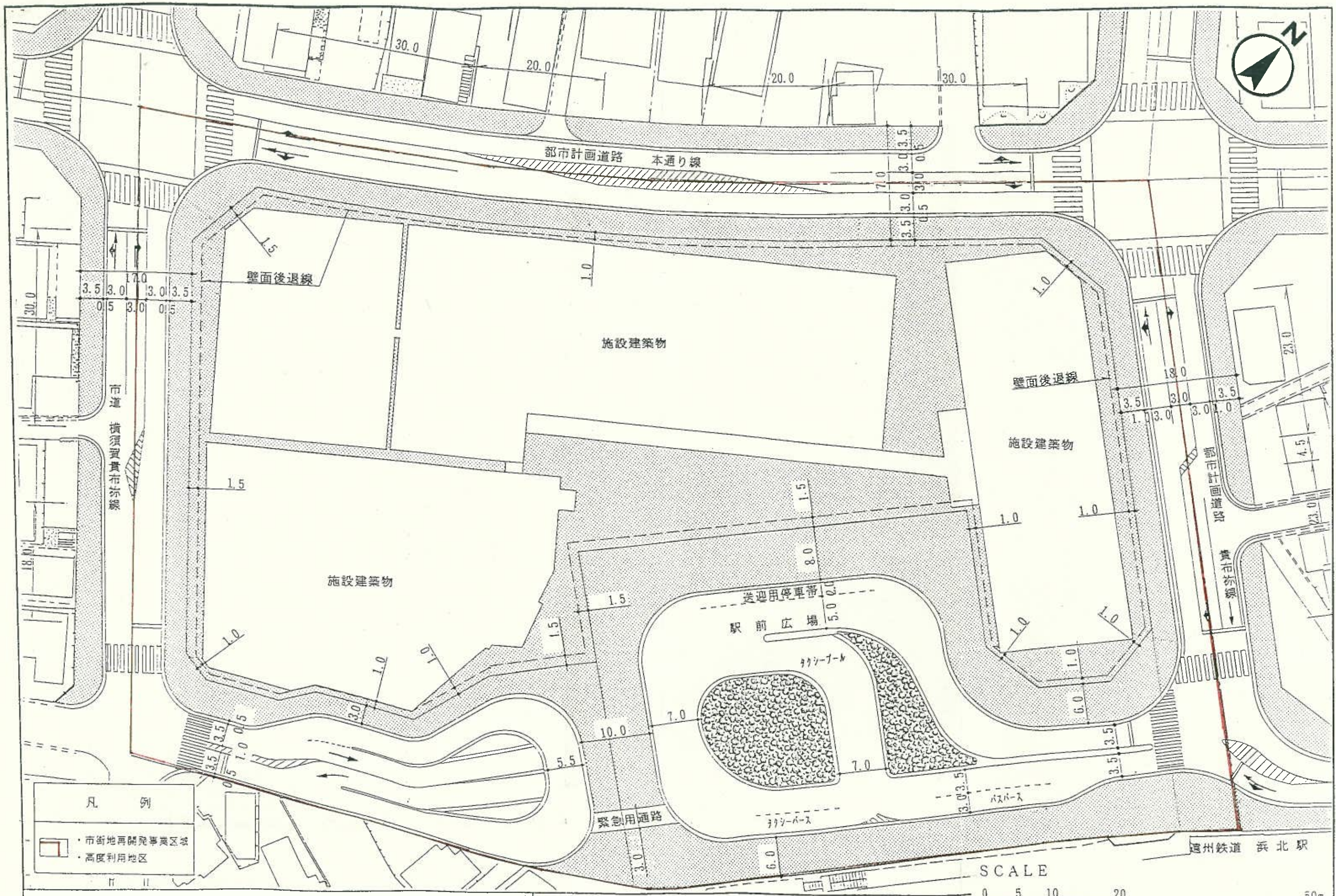
凡 例	
	高度利用地区区域(変更後)
	同上 (変更前)
	壁面の位置の制限(変更後)
	同上 (変更前)
	都市計画道路
	大字界
	小字界

点 の 説 明	
A	都市計画道路本通り線の道路中心線と市道横須賀貴布祢線の道路中心線との交点
B	都市計画道路本通り線の道路中心線と都市計画道路貴布祢線(県道高蘭貴布祢線)の道路中心線との交点
C	都市計画道路貴布祢線(県道高蘭貴布祢線)の道路中心線と市道浜北駅前線の東側境界線との交点
D	市道横須賀貴布祢線の道路中心線と市道浜北駅前線の東側境界線との交点

線 の 説 明	
A~B	都市計画道路本通り線の道路中心線
B~C	都市計画道路貴布祢線(県道高蘭貴布祢線)の道路中心線
C~D	市道浜北駅前線の東側境界線
D~A	市道横須賀貴布祢線の道路中心線




高度利用地区 約 1.6 ha



浜北駅前地区第一種市街地再開発事業

施設計画図



遠州鉄道 浜北駅