

板屋町

旭町

砂山町

110-1 110-2 110-3 110-4

112-14 110-5 110-19 110-17 110-16

110-5 110-6 110-7 110-8 110-9 110-10 110-11 110-12 110-13

109-1 109-2 109-3 109-4 109-5 109-6 109-7 109-8 109-9

109-10 109-11 109-12 109-13

13-1

13-2

13-3

13-4

15-3

15-4

6-1

6-2

6-3

368-3

111-1

111-2

8-1

7-1

7-2

8-2

20m

25m

20m

20m

20m

20m

20m

20m

20m

①

②

③

④

⑤

⑥

⑦

⑧

⑨

⑩

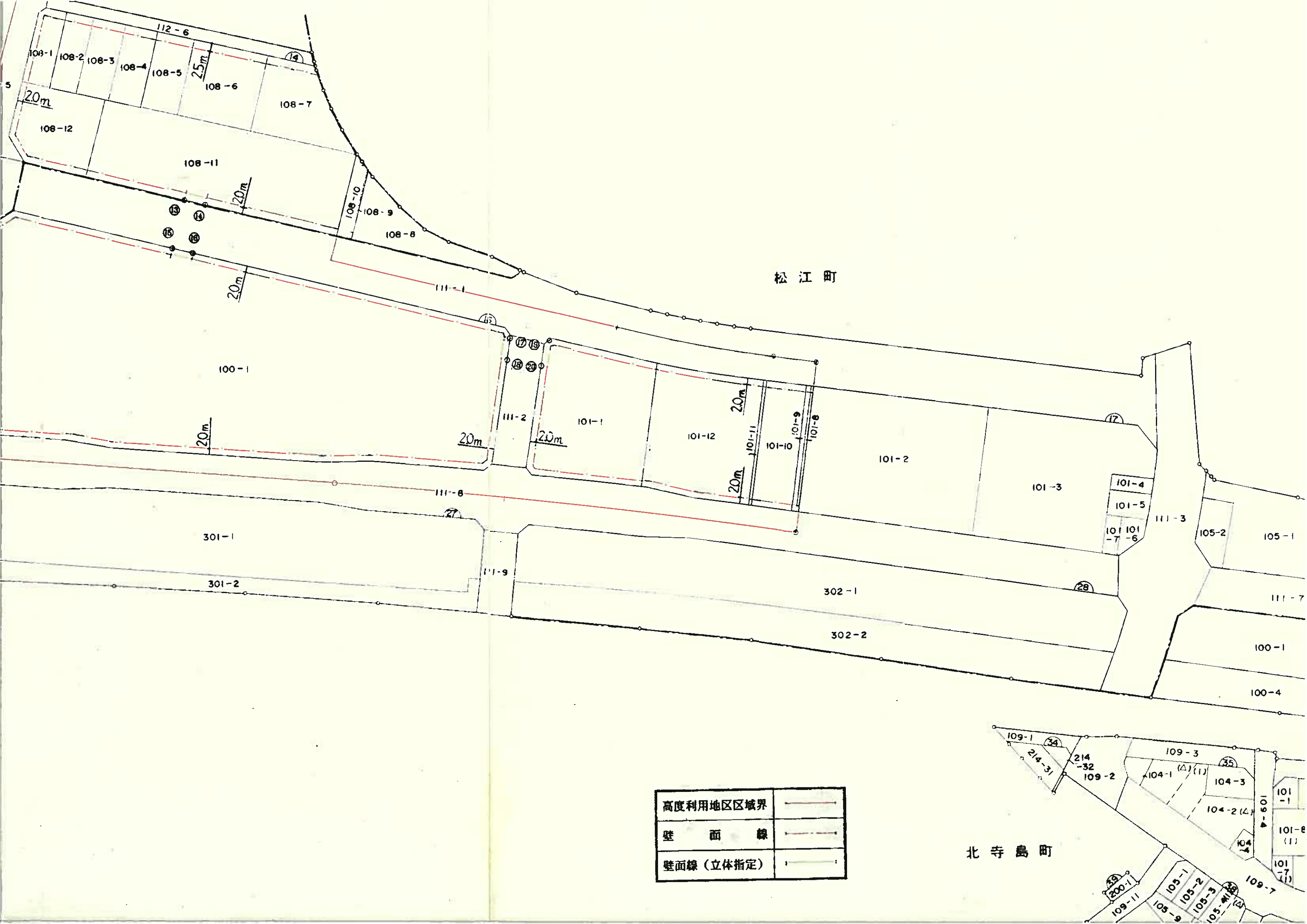
⑪

⑫

⑬

⑭

⑮



松江町

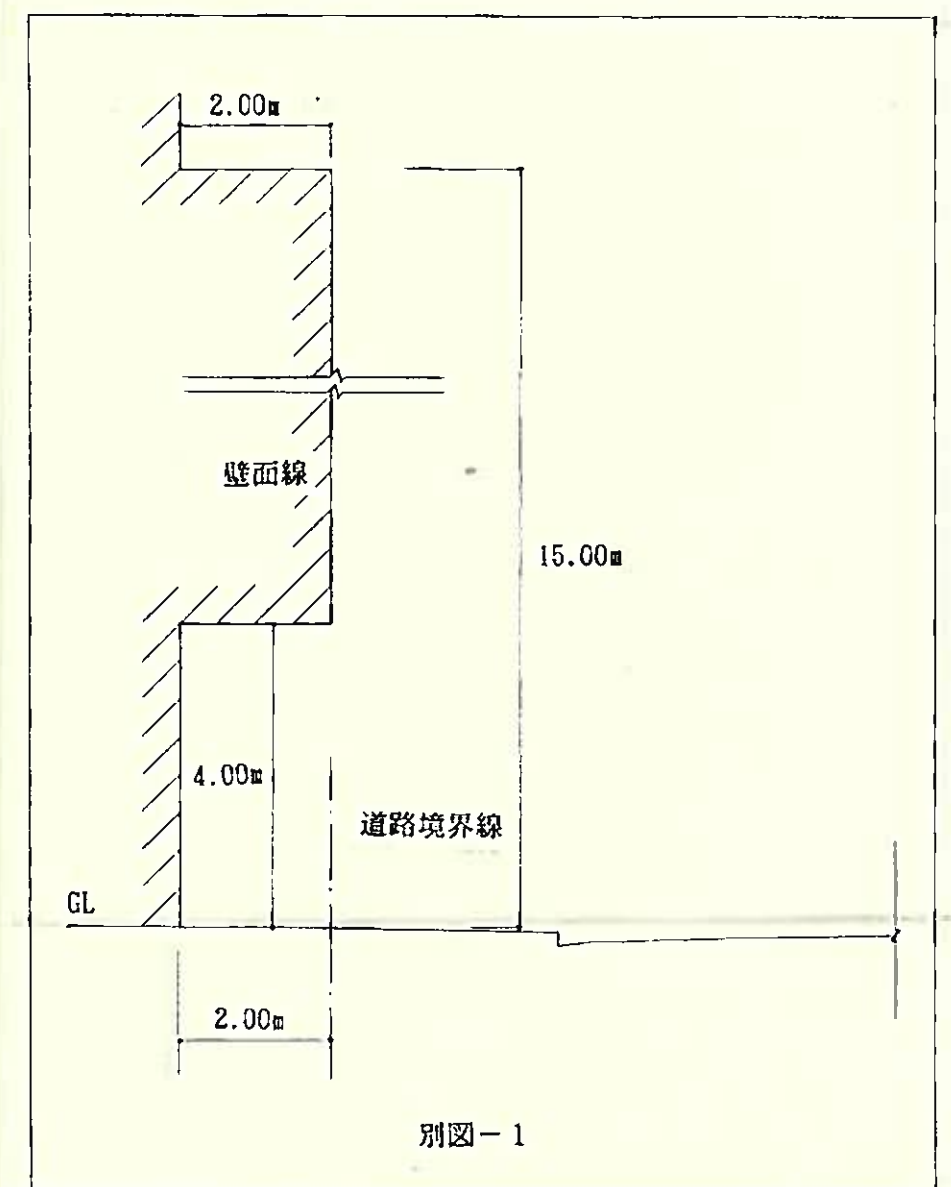
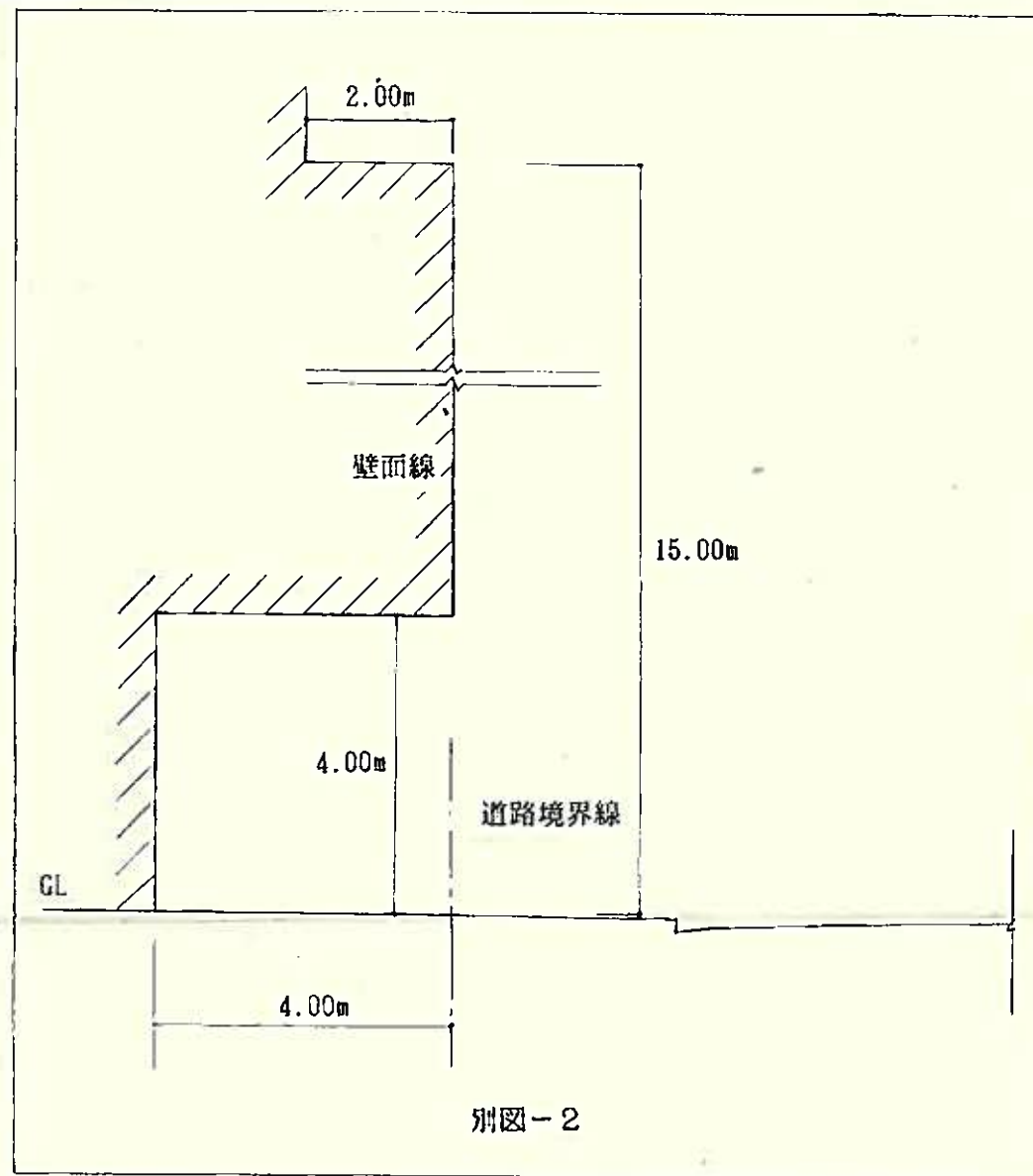
北寺島町

高度利用地区区域界	———
壁面線	———
壁面線(立体指定)	———

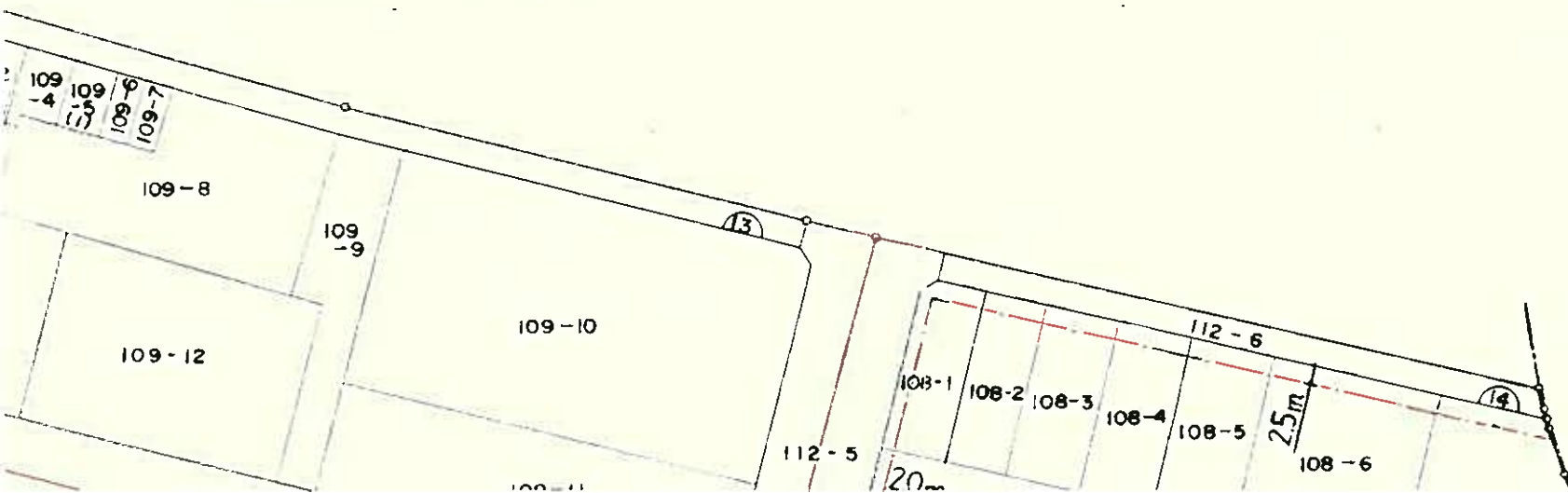
整理後) S = 1 : 1000

壁面線を立体的に指定する点の説明

- 松市砂山町8番地の1の西北の角より道路境界沿いに北へ23mの点
- 松市砂山町8番地の1の西北の角より道路境界沿いに北へ4mの点
- 松市板屋町112番地の8の西北の角より道路境界沿いに南へ13mの点
- 松市板屋町112番地の8の西北の角より道路境界沿いに南へ22mの点
- 松市板屋町112番地の8の西南の角より道路境界沿いに北へ7mの点
- 松市板屋町112番地の8の西南の角より道路境界沿いに南西へ2mの点
- 松市板屋町112番地の8の東北の角より道路境界沿いに南へ13mの点
- 松市板屋町112番地の8の東北の角より道路境界沿いに南へ22mの点
- 松市板屋町112番地の8の東南の角より道路境界沿いに北へ7mの点
- 松市板屋町112番地の8の東南の角より道路境界沿いに南東へ2mの点
- 松市松江町111番地の8の西北の角より道路境界沿いに北西へ6mの点
- 松市松江町111番地の8の西北の角より道路境界沿いに東へ4mの点
- 松市松江町111番地の1の西北の角より道路境界沿いに東へ53mの点
- 松市松江町111番地の1の西北の角より道路境界沿いに東へ60mの点
- 松市松江町111番地の1の西南の角より道路境界沿いに東へ53mの点
- 松市松江町111番地の1の西南の角より道路境界沿いに東へ60mの点
- 松市松江町111番地の2の西北の角より道路境界沿いに南へ1mの点
- 松市松江町111番地の2の西北の角より道路境界沿いに南へ8mの点
- 松市松江町111番地の2の東北の角より道路境界沿いに北東へ2mの点
- 松市松江町111番地の2の東北の角より道路境界沿いに南へ7mの点
- 松市砂山町8番地の1の西北の角より道路境界沿いに東へ43mの点
- 松市砂山町8番地の1の西北の角より道路境界沿いに東へ77mの点



板屋町



区画整理事業換地図

(整理後)

S = 1 : 1000

記号	壁面線を立体的に指定する部分の説明
①~②	①の点と②の点の間 (別図-1参照)
③~④	③の点と④の点の間 (別図-1参照)
⑤~⑥	⑤の点と⑥の点の間 (別図-1参照)
⑦~⑧	⑦の点と⑧の点の間 (別図-1参照)
⑨~⑩	⑨の点と⑩の点の間 (別図-1参照)
⑪~⑫	⑪の点と⑫の点の間 (別図-1参照)
⑬~⑭	⑬の点と⑭の点の間 (別図-1参照)
⑮~⑯	⑮の点と⑯の点の間 (別図-1参照)
⑰~⑱	⑰の点と⑱の点の間 (別図-1参照)
⑲~⑳	⑲の点と㉑の点の間 (別図-1参照)
㉑~㉒	㉑の点と㉒の点の間 (別図-2参照)

壁面線を立体的に指定する点の説明	
①	浜松市砂山町8番地の1の西北の角より道路境界沿いに北へ23mの点
②	浜松市砂山町8番地の1の西北の角より道路境界沿いに北へ4mの点
③	浜松市板屋町112番地の8の西北の角より道路境界沿いに南へ13mの点
④	浜松市板屋町112番地の8の西北の角より道路境界沿いに南へ22mの点
⑤	浜松市板屋町112番地の8の西南の角より道路境界沿いに北へ7mの点
⑥	浜松市板屋町112番地の8の西南の角より道路境界沿いに南西へ2mの点
⑦	浜松市板屋町112番地の8の東北の角より道路境界沿いに南へ13mの点
⑧	浜松市板屋町112番地の8の東北の角より道路境界沿いに南へ22mの点
⑨	浜松市板屋町112番地の8の東南の角より道路境界沿いに北へ7mの点
⑩	浜松市板屋町112番地の8の東南の角より道路境界沿いに南東へ2mの点
⑪	浜松市松江町111番地の8の西北の角より道路境界沿いに北西へ6mの点
⑫	浜松市松江町111番地の8の西北の角より道路境界沿いに東へ4mの点
⑬	浜松市松江町111番地の1の西北の角より道路境界沿いに東へ53mの点
⑭	浜松市松江町111番地の1の西北の角より道路境界沿いに東へ60mの点
⑮	浜松市松江町111番地の1の西南の角より道路境界沿いに東へ53mの点
⑯	浜松市松江町111番地の1の西南の角より道路境界沿いに東へ60mの点
⑰	浜松市松江町111番地の2の西北の角より道路境界沿いに南へ1mの点
⑱	浜松市松江町111番地の2の西北の角より道路境界沿いに南へ8mの点
⑲	浜松市松江町111番地の2の東北の角より道路境界沿いに北東へ2mの点
㉑	浜松市松江町111番地の2の東北の角より道路境界沿いに南へ7mの点
21	浜松市砂山町8番地の1の西北の角より道路境界沿いに東へ43mの点
22	浜松市砂山町8番地の1の西北の角より道路境界沿いに東へ77mの点

