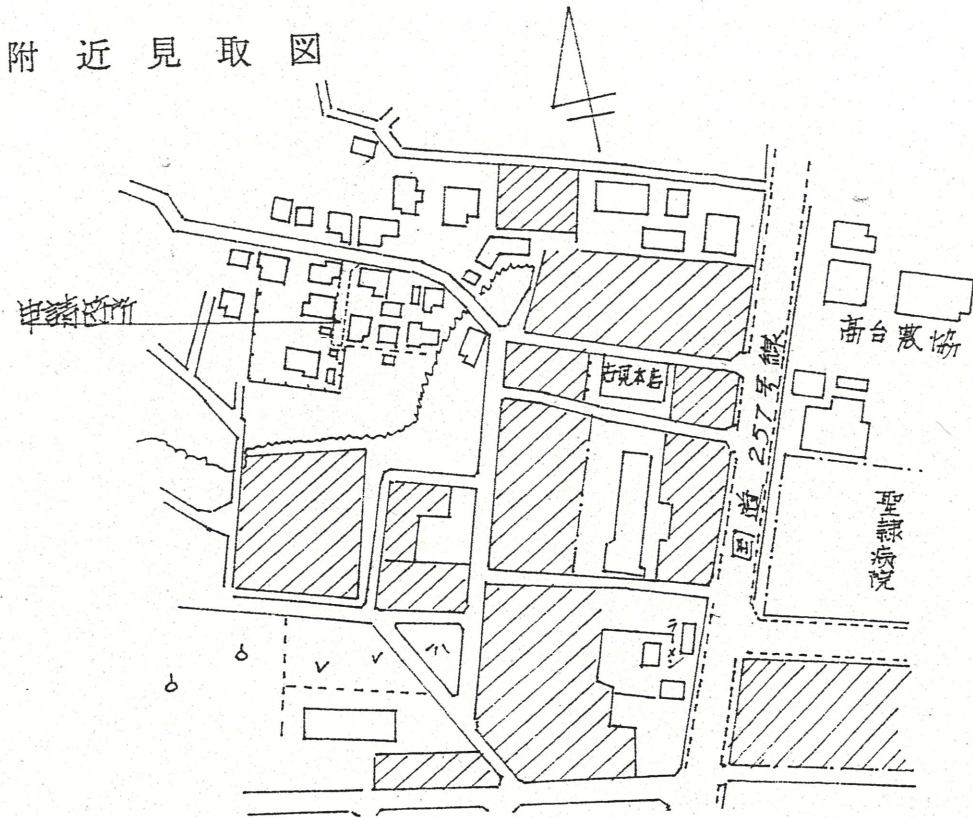
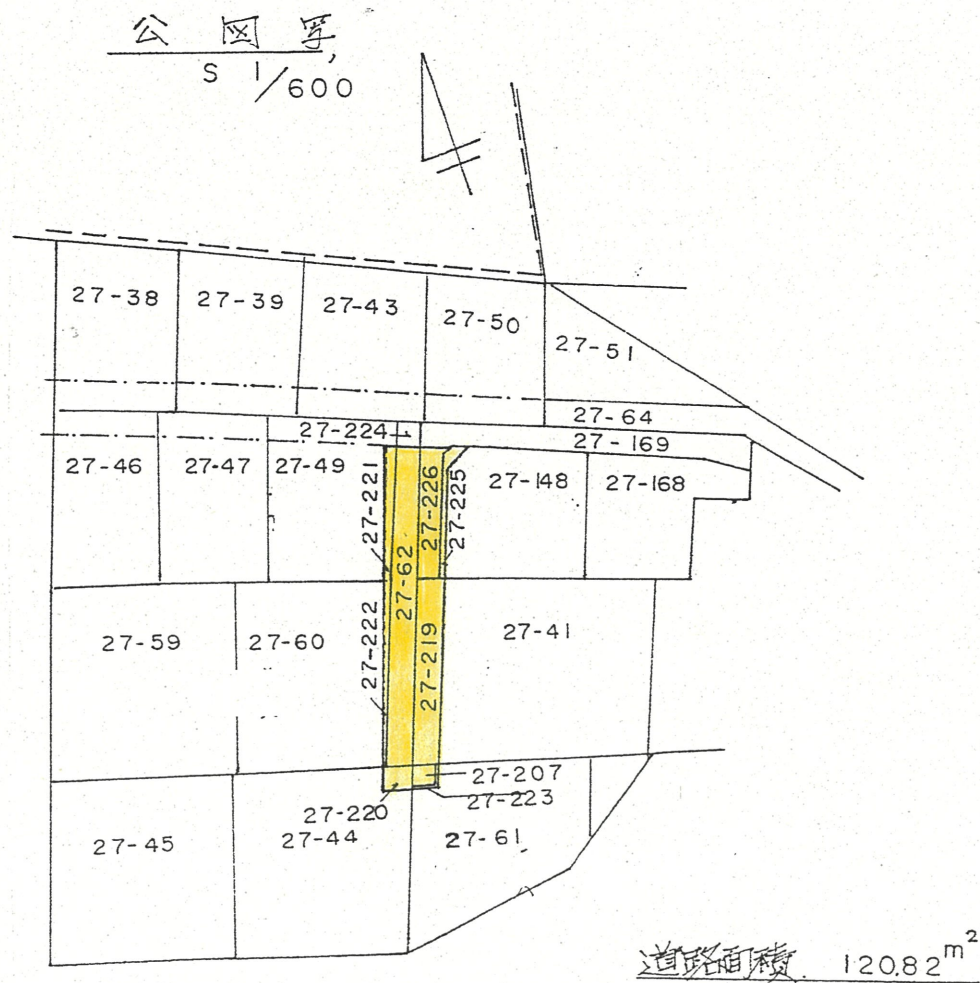


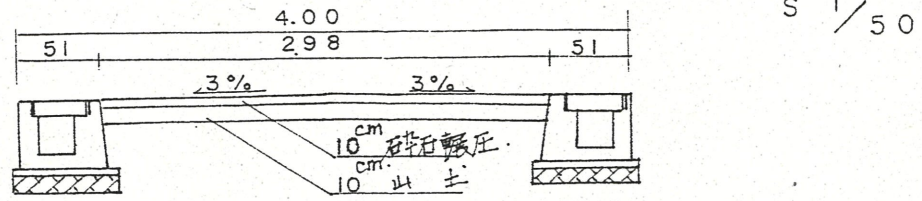
1 附近見取図



3 地籍図 (実測図・公図写し)



2 断面図 横断面図



道路位置指定図	指定番号	63-8
和合町 地内	指定年月日	S63.10.12

実測断面図 S 1/250

