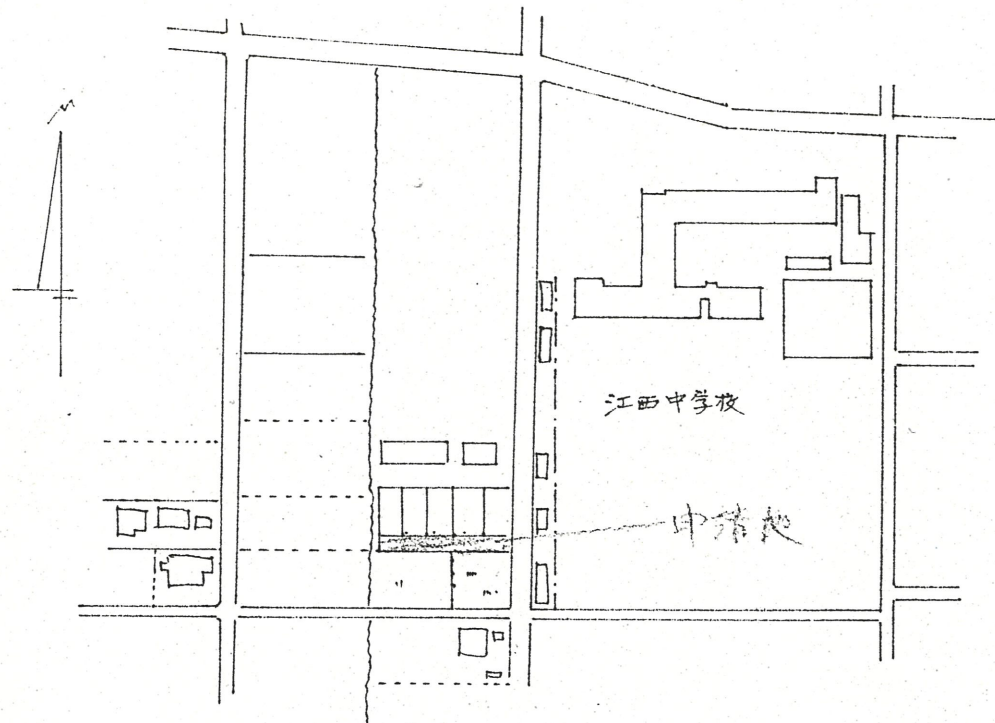
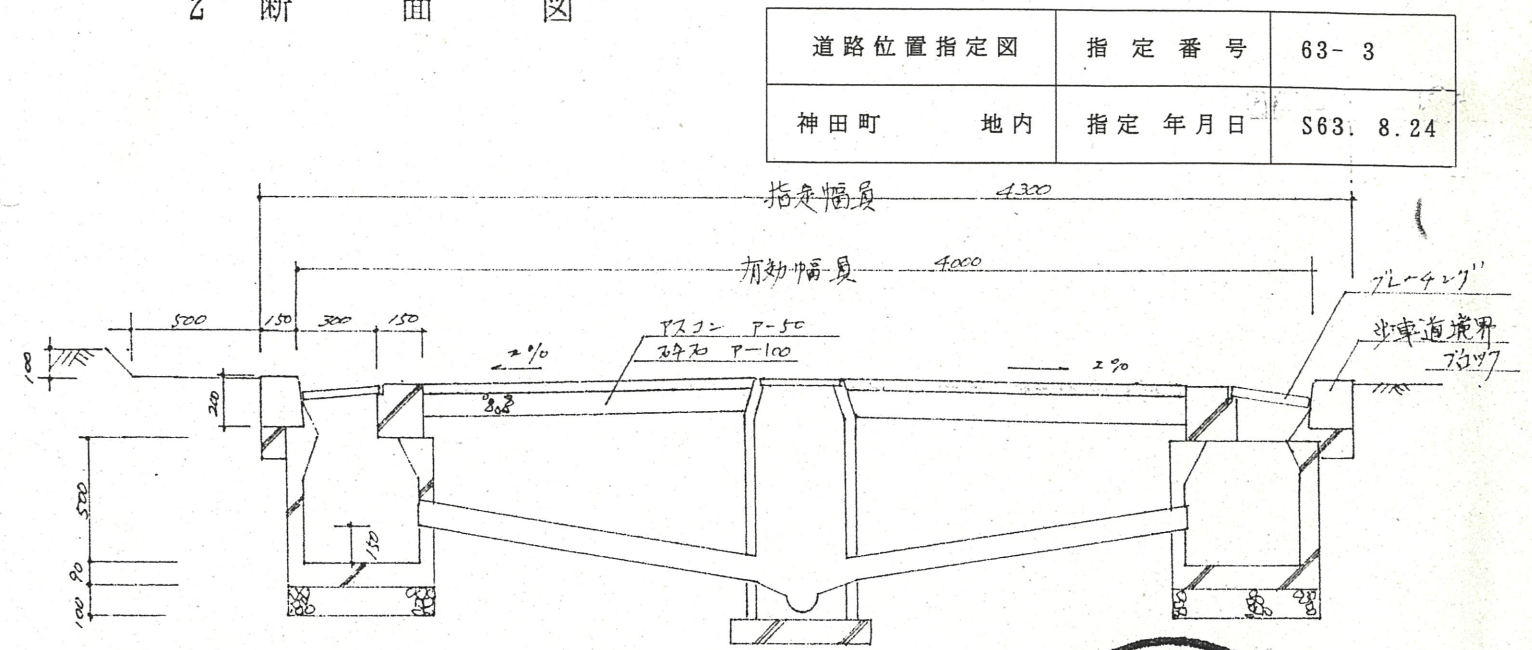


1 附近見取図

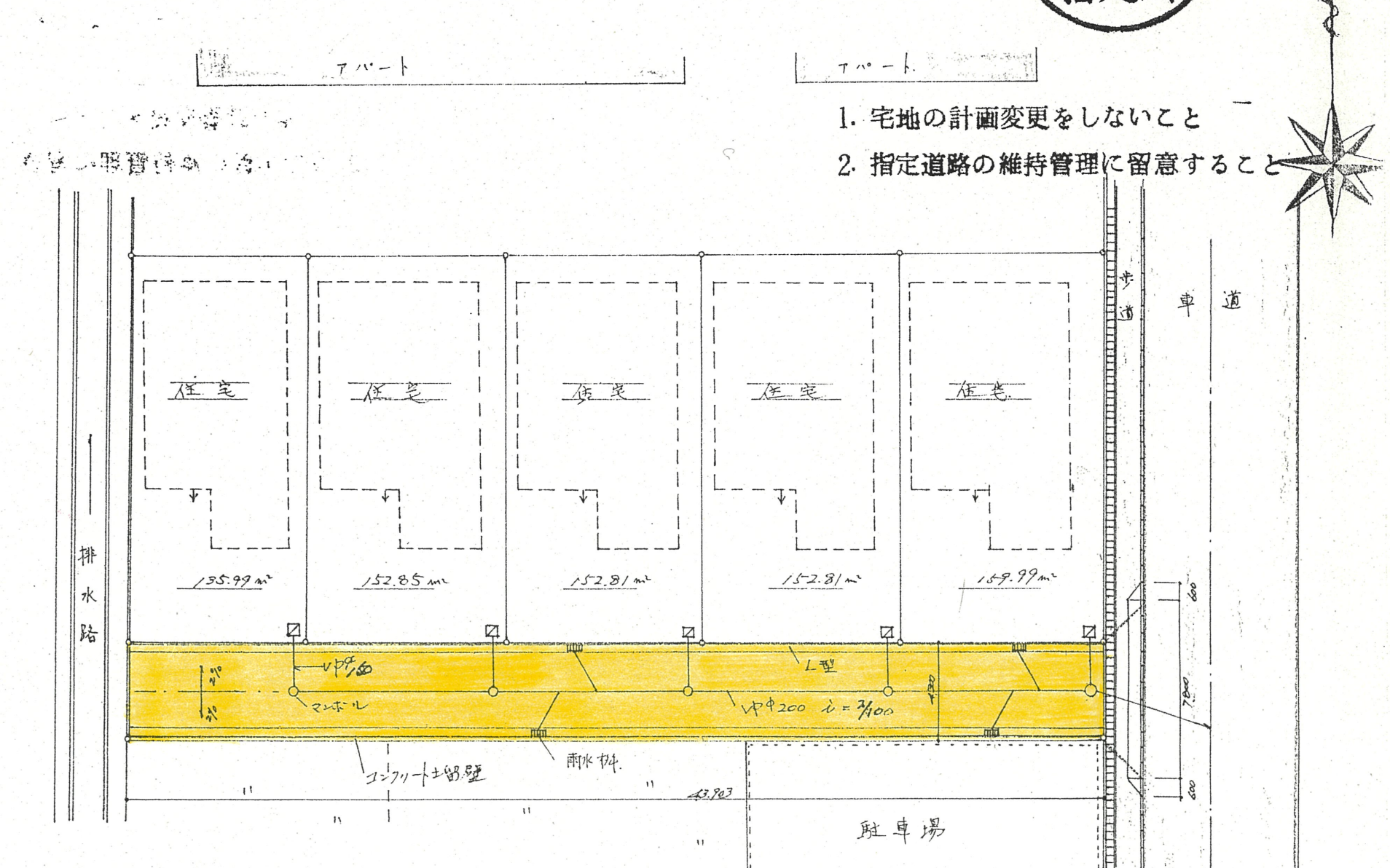
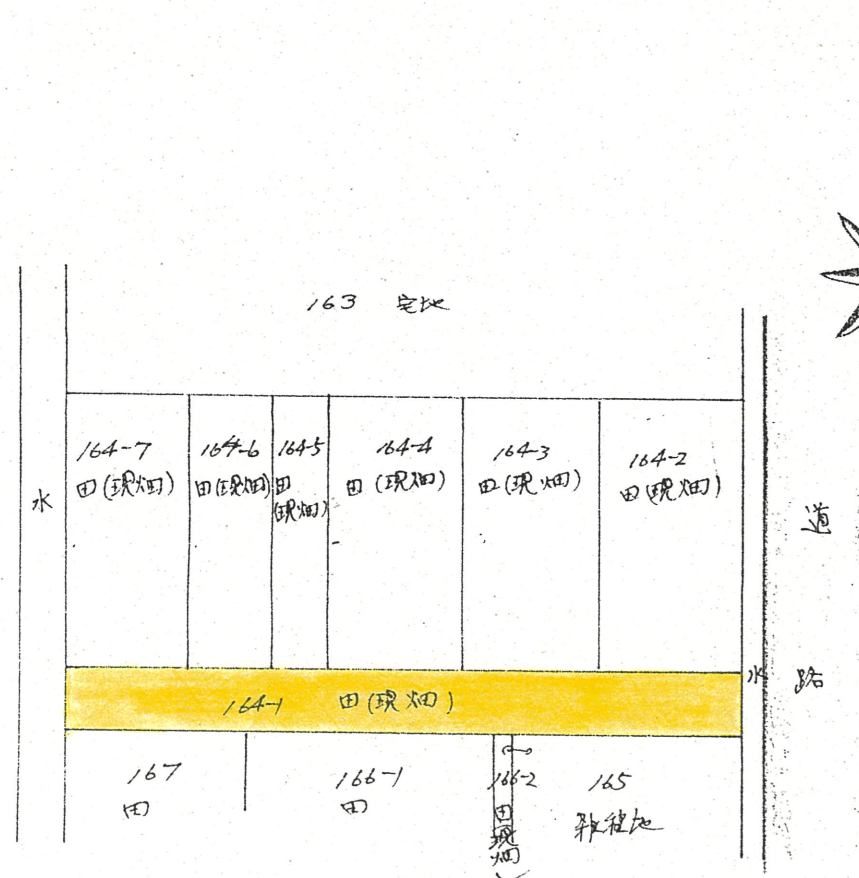


2 断面図



道路位置指定図	指定番号	63-3
神田町 地内	指定年月日	S63. 8.24

3 地籍図 (実測図・公図写し) ※ 公図写しには、道路位置を破線で記入して下さい。



1. 宅地の計画変更をしないこと
2. 指定道路の維持管理に留意すること

道路面積 189.70 m<sup>2</sup>  
 宅地面積 757.54 m<sup>2</sup>