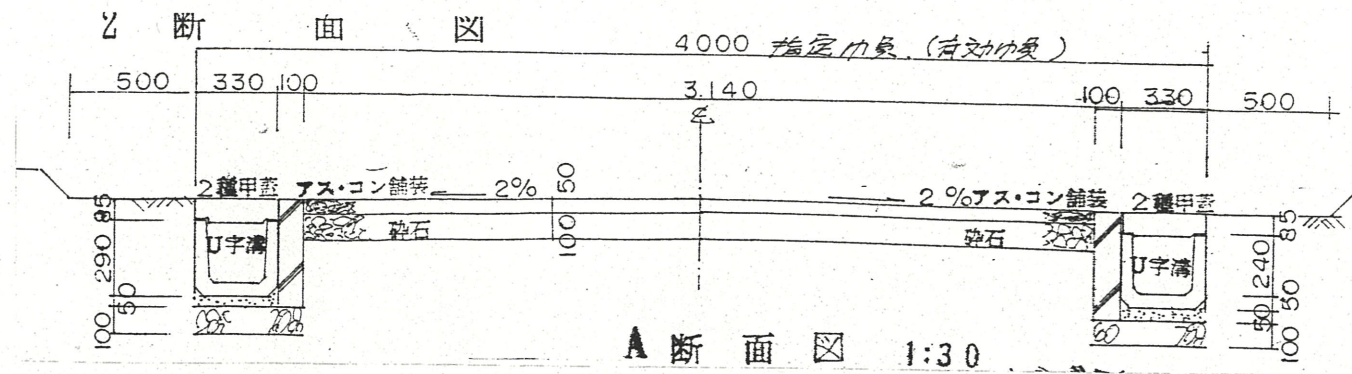
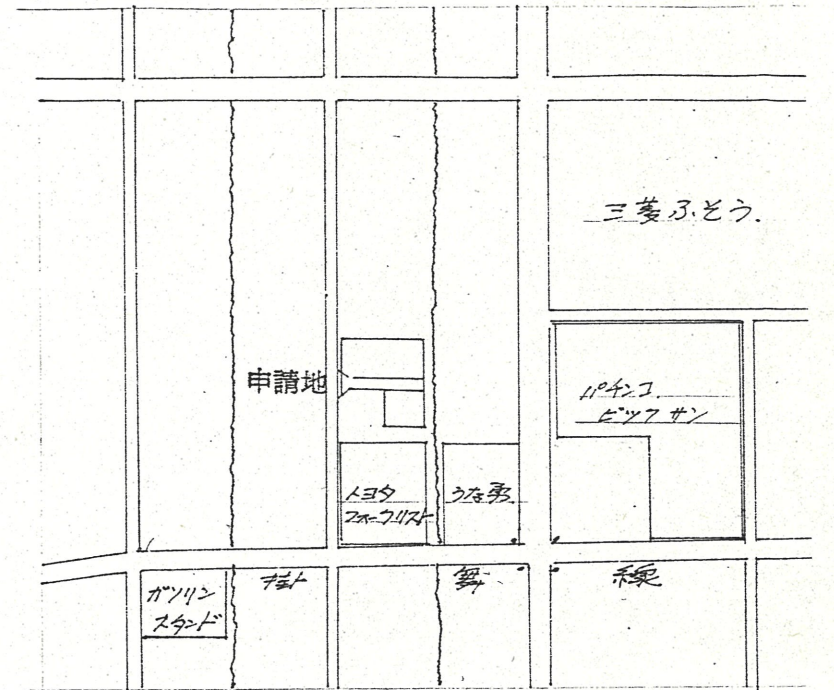


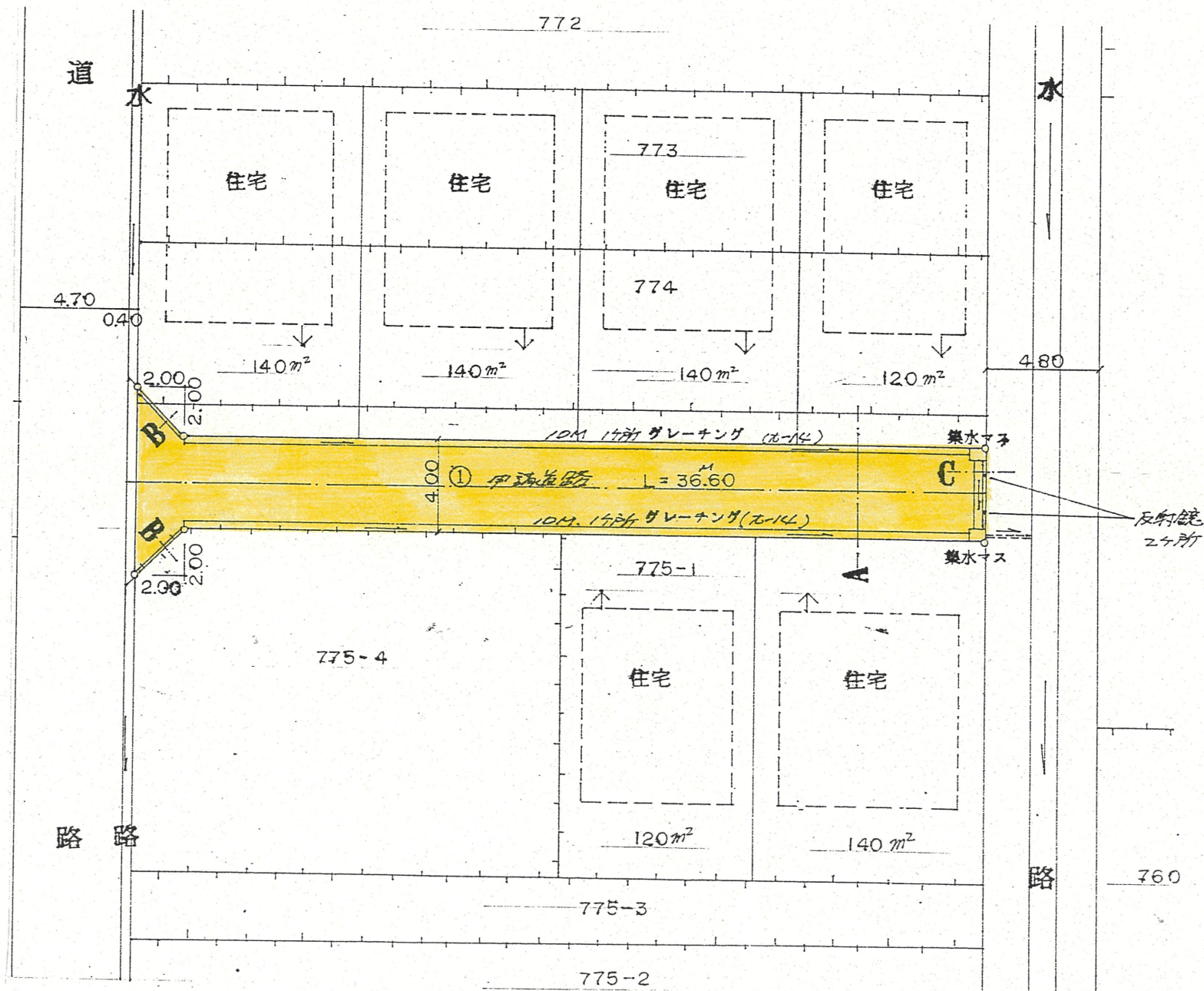
道路位置指定図	指定番号	63-25
寺脇町 地内	指定年月日	H 1. 8. 25



1 附近見取図



3 地籍図



配置図 1:250

道路 148.72
 用途面積 (961.47) 宅地 801.49
 1-1 面積 合計 950.21

公図写 1:500

