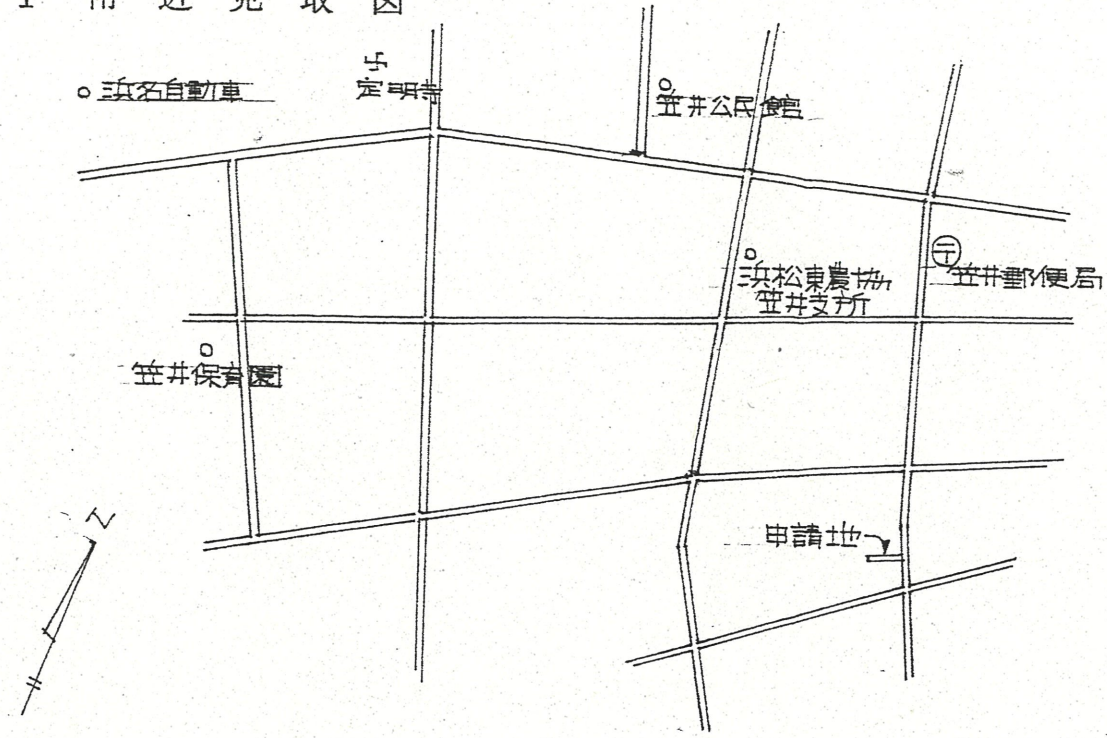
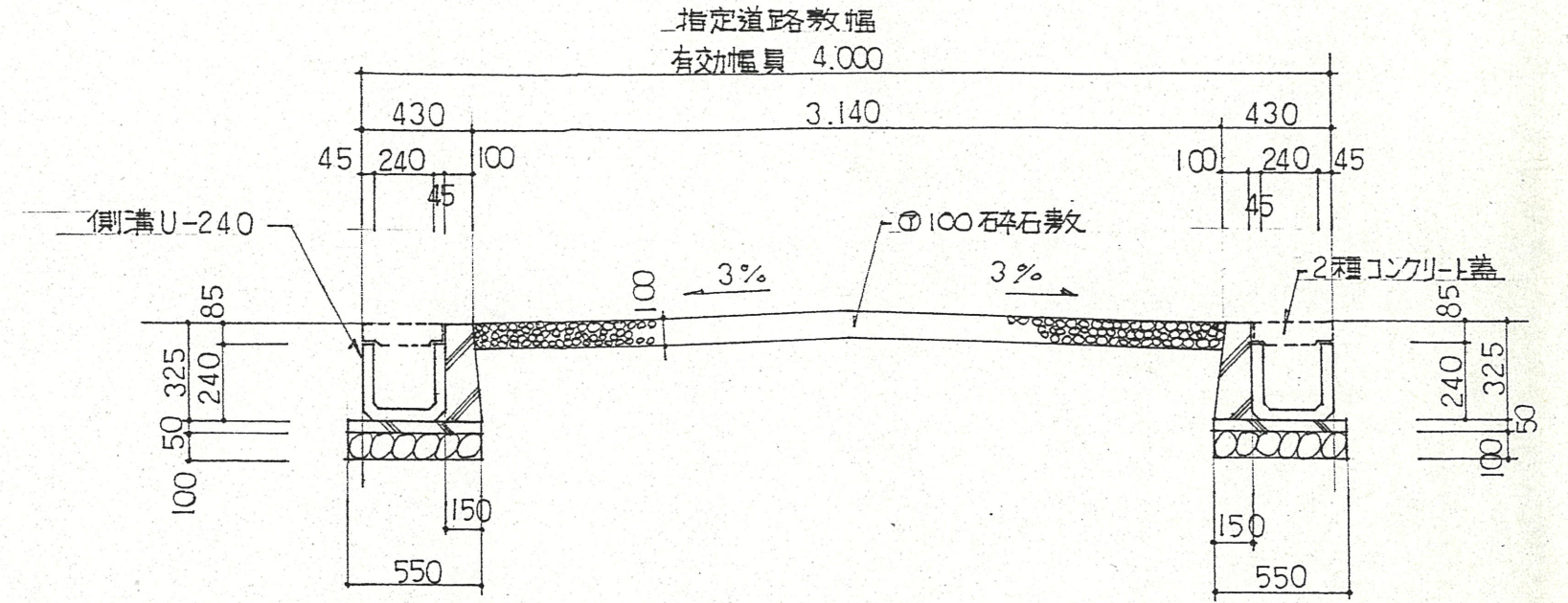


1 附近見取図

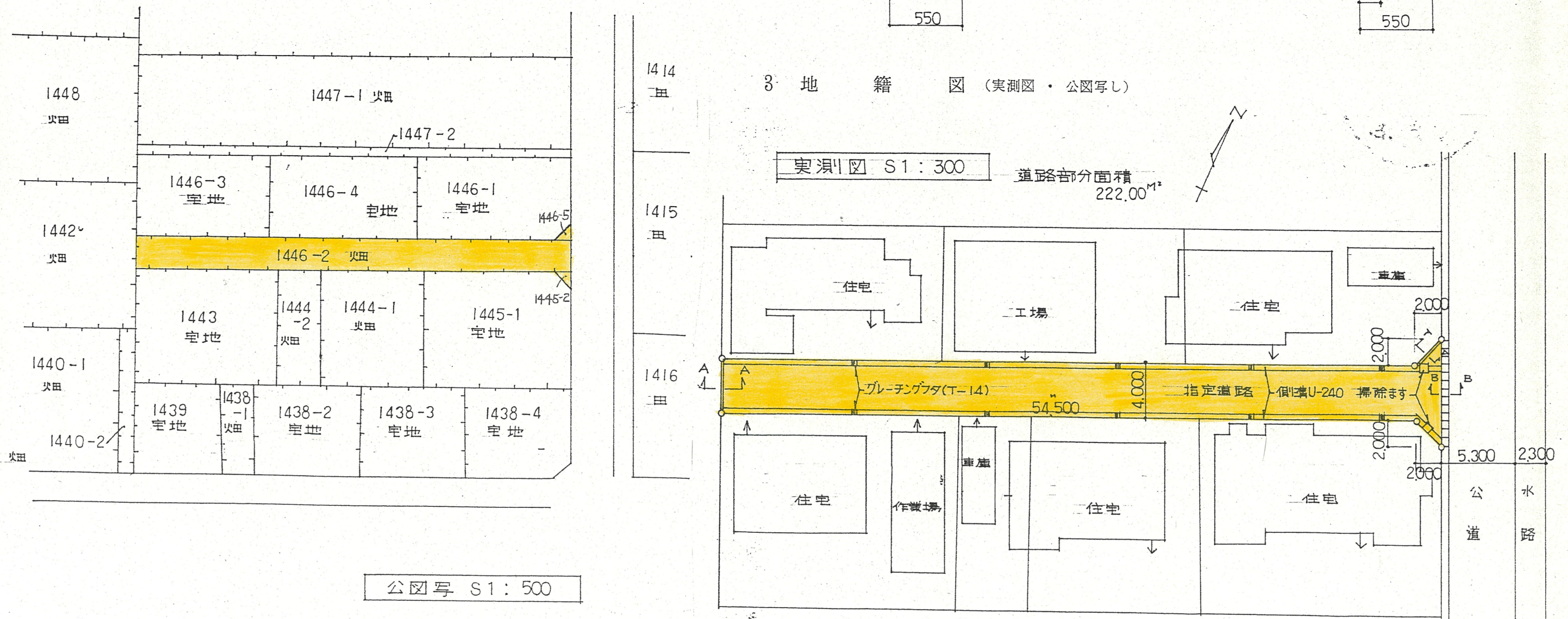


道路位置指定図	指定番号	63-1
笠井町 地内	指定年月日	S63. 5. 30

2 断面図 S1:30



3 地籍図 (実測図・公図写し)



実測図 S1:300 道路部分面積 222.00^m2

公図写 S1:500