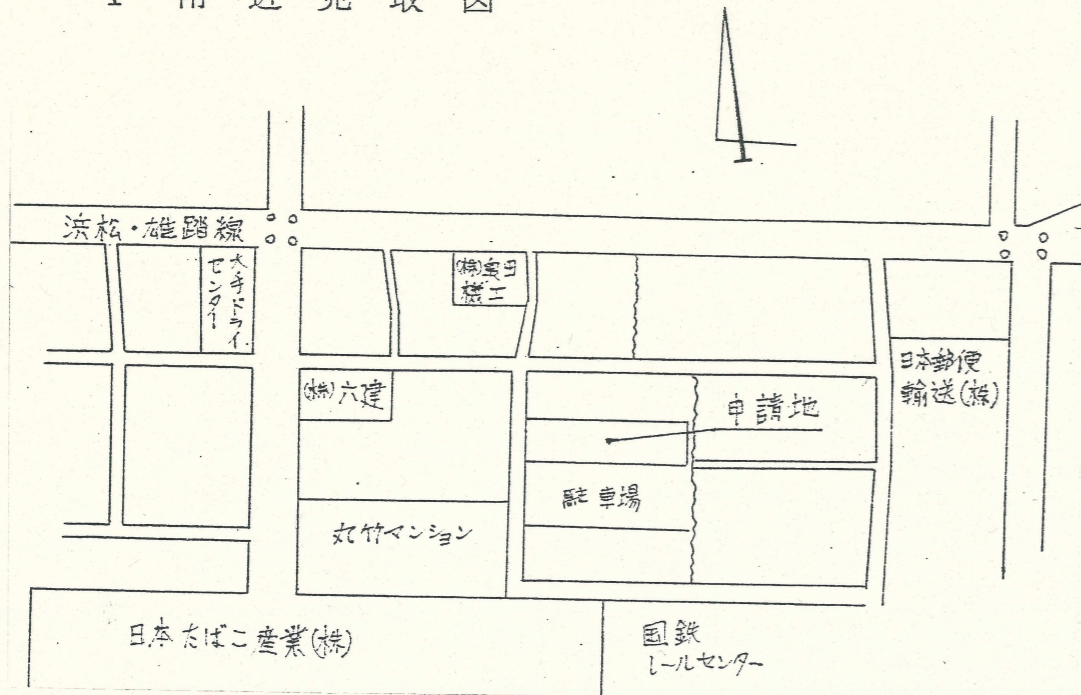


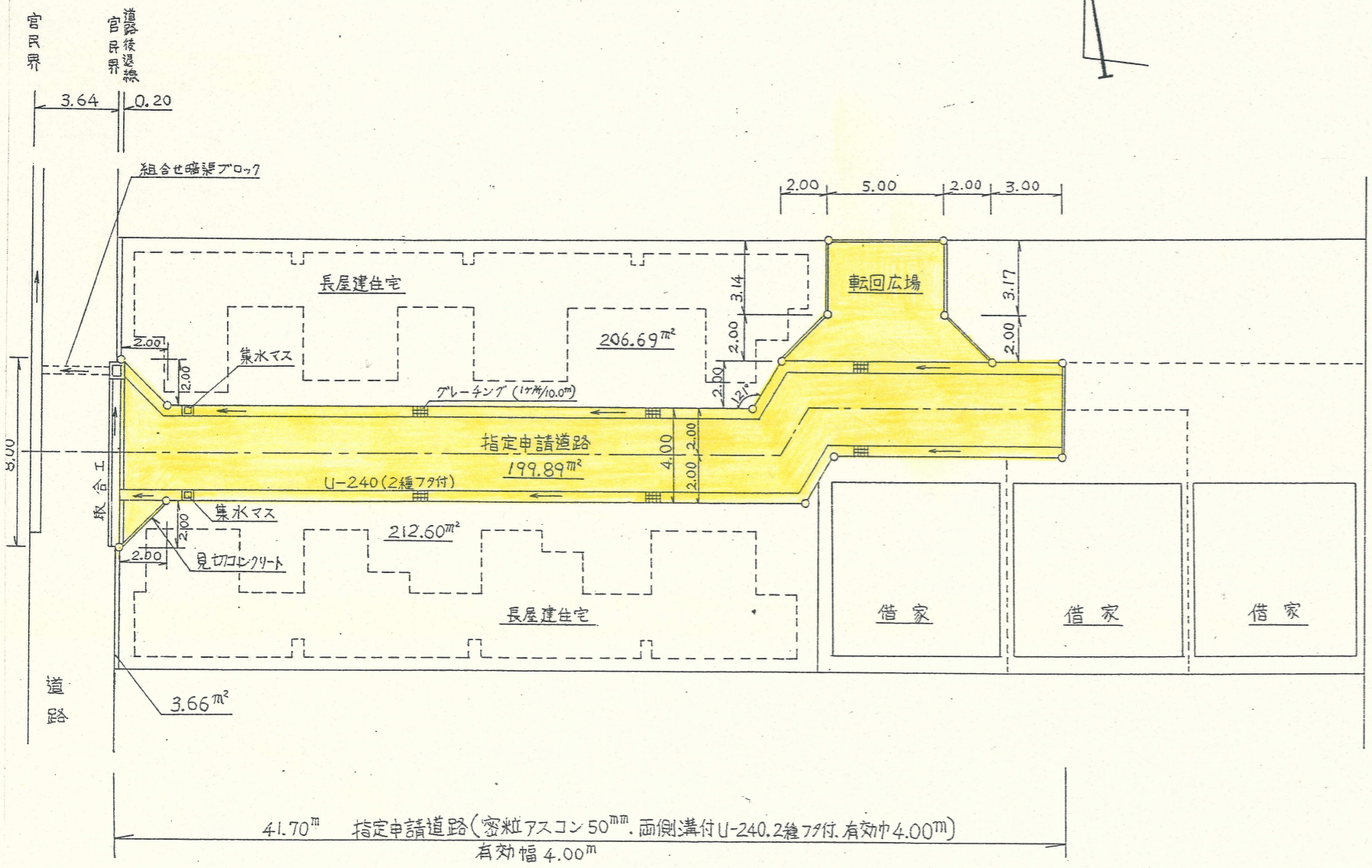
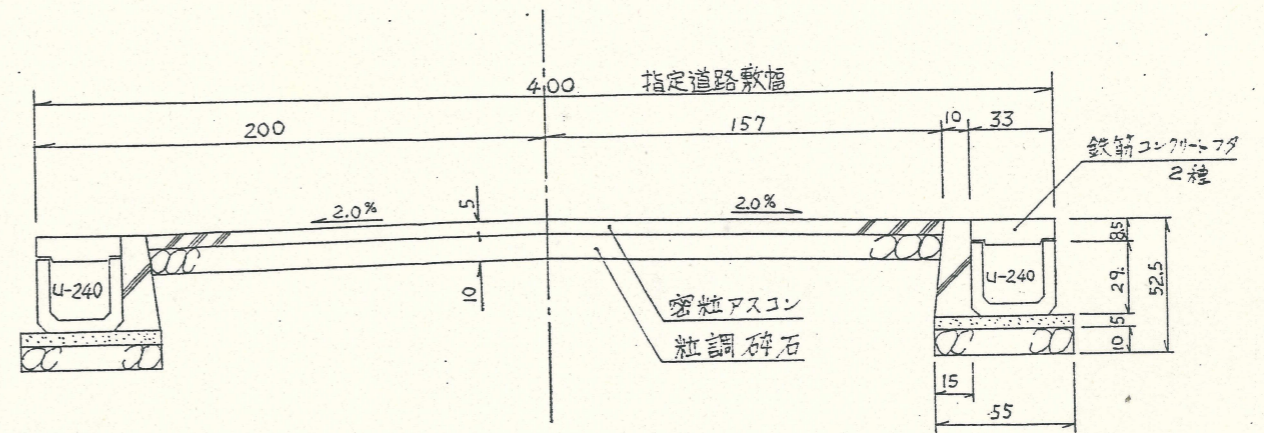
1 附近見取図



実測図
1:250

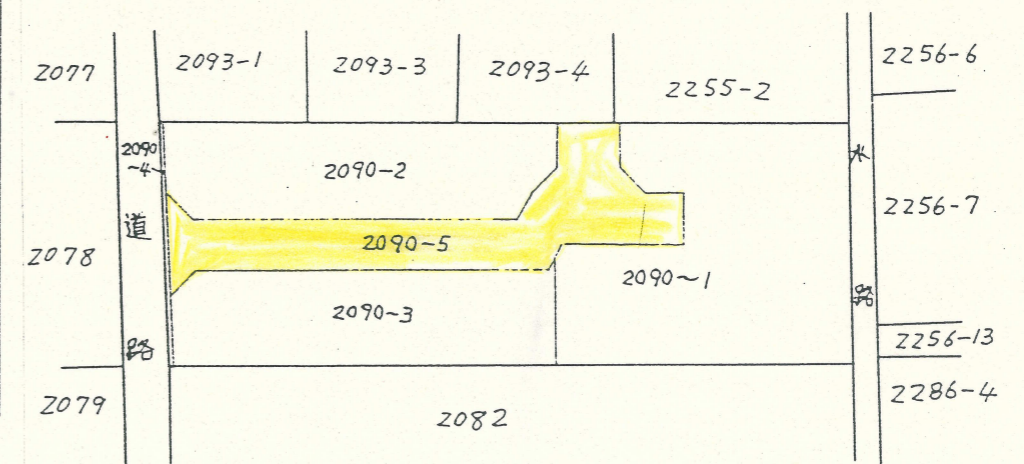
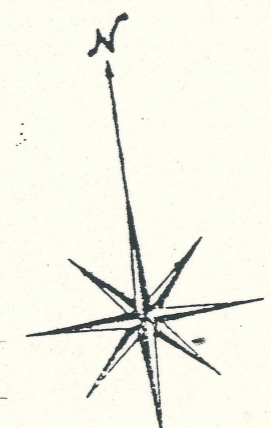
道路位置指定図	指定番号	61-8
西伊場町 地内	指定年月日	S61.10.31

2 断面図
1:30



公図写

1/600



41.70m 指定申請道路(密粒アスコン50mm、両側溝付U-240、2種77付、有効巾4.00m)
有効幅4.00m