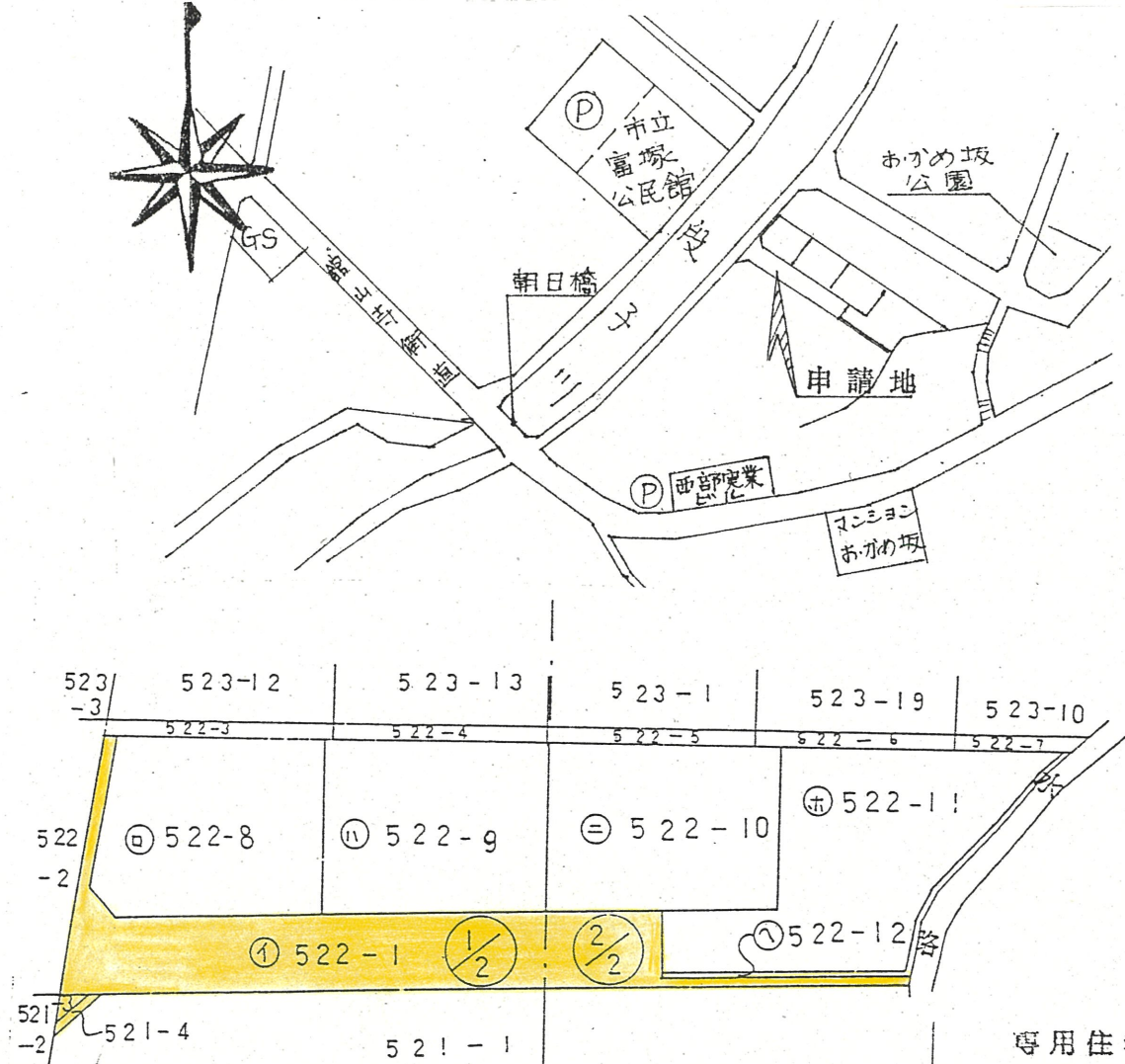
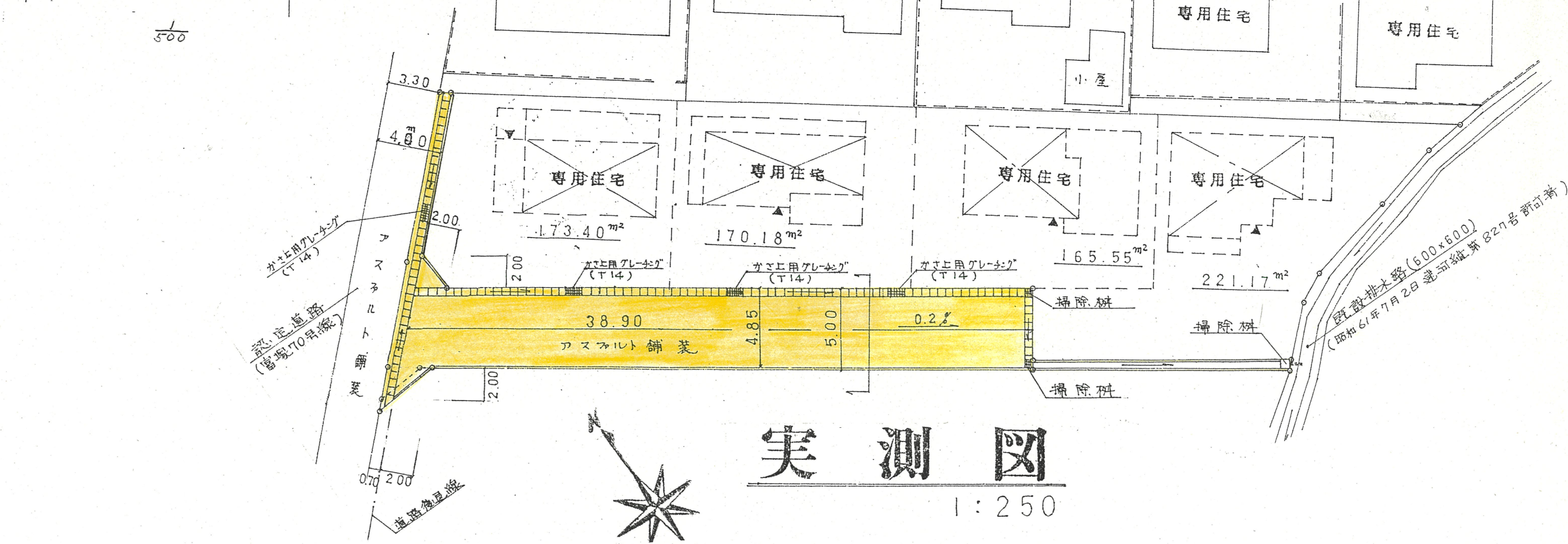
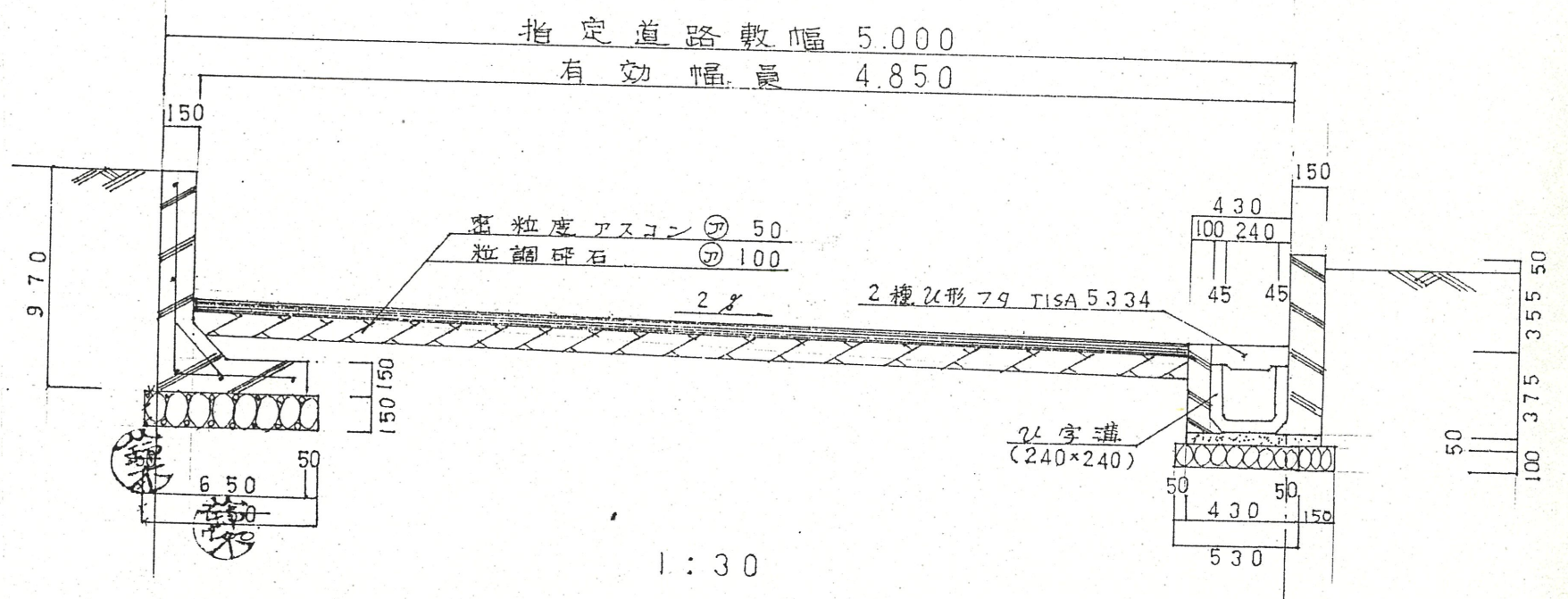


1 附近見取図



道路位置指定図	指定番号	61-7
富塚町 地内	指定年月日	S61.10.17

2 断面図



実測図

1:250

既設排水路(600x600)  
(昭和61年7月2日建設省第827号許可書)