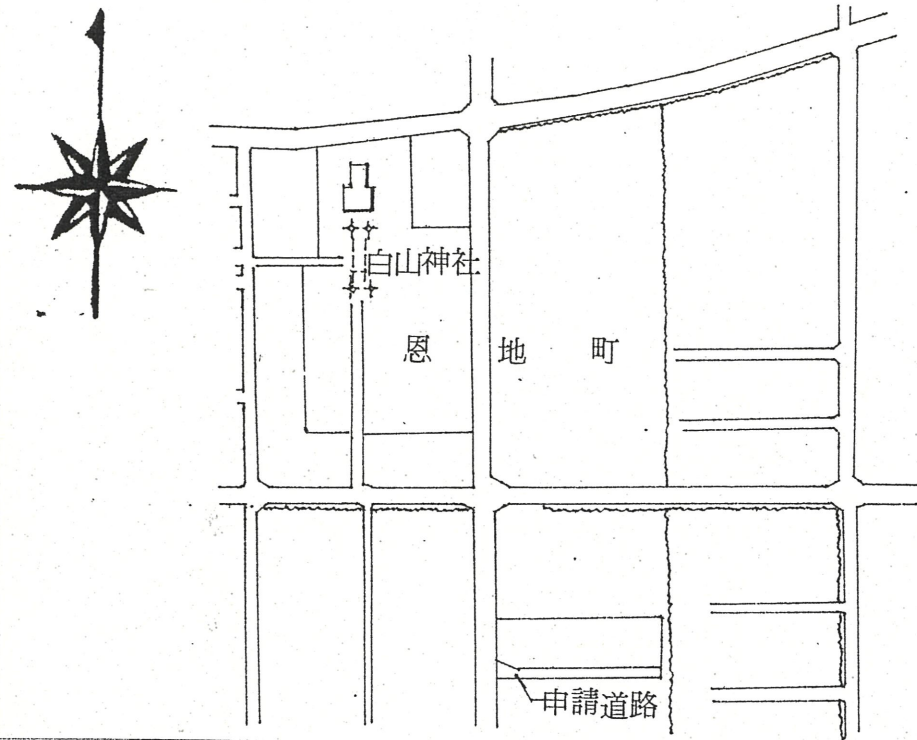
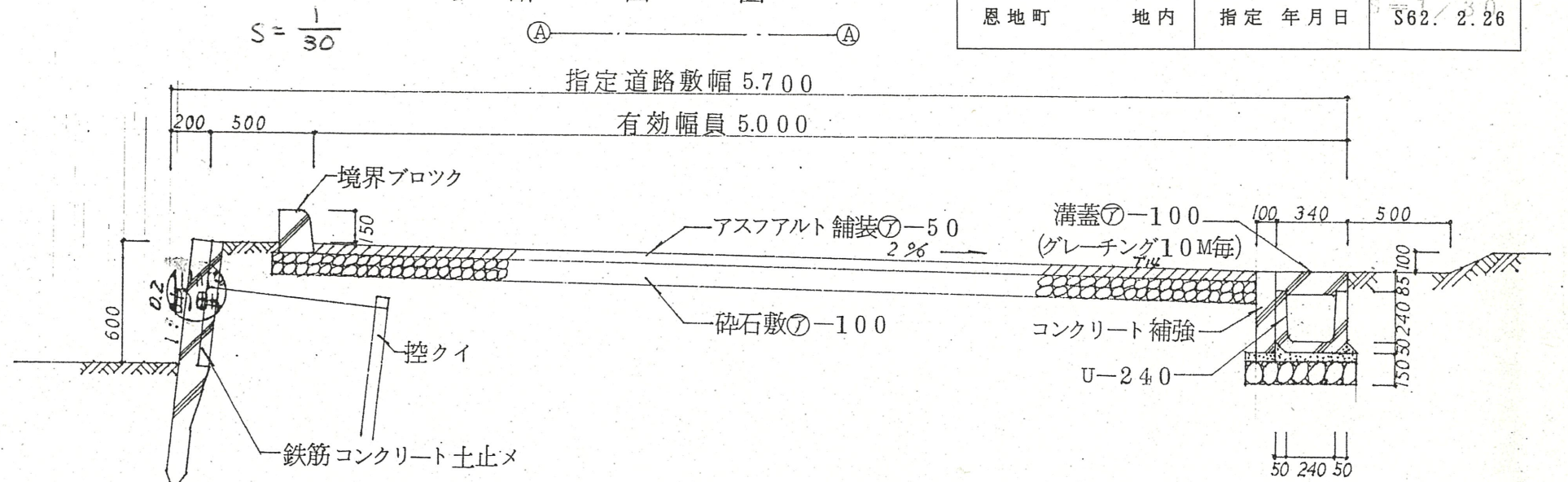


1 附近見取図



2 断面図



道路位置指定図	指定番号	61-5
恩地町 地内	指定年月日	S62.2.26

1. 宅地の計画変更をしないこと
2. 指定道路の維持管理に留意すること

3 地籍図

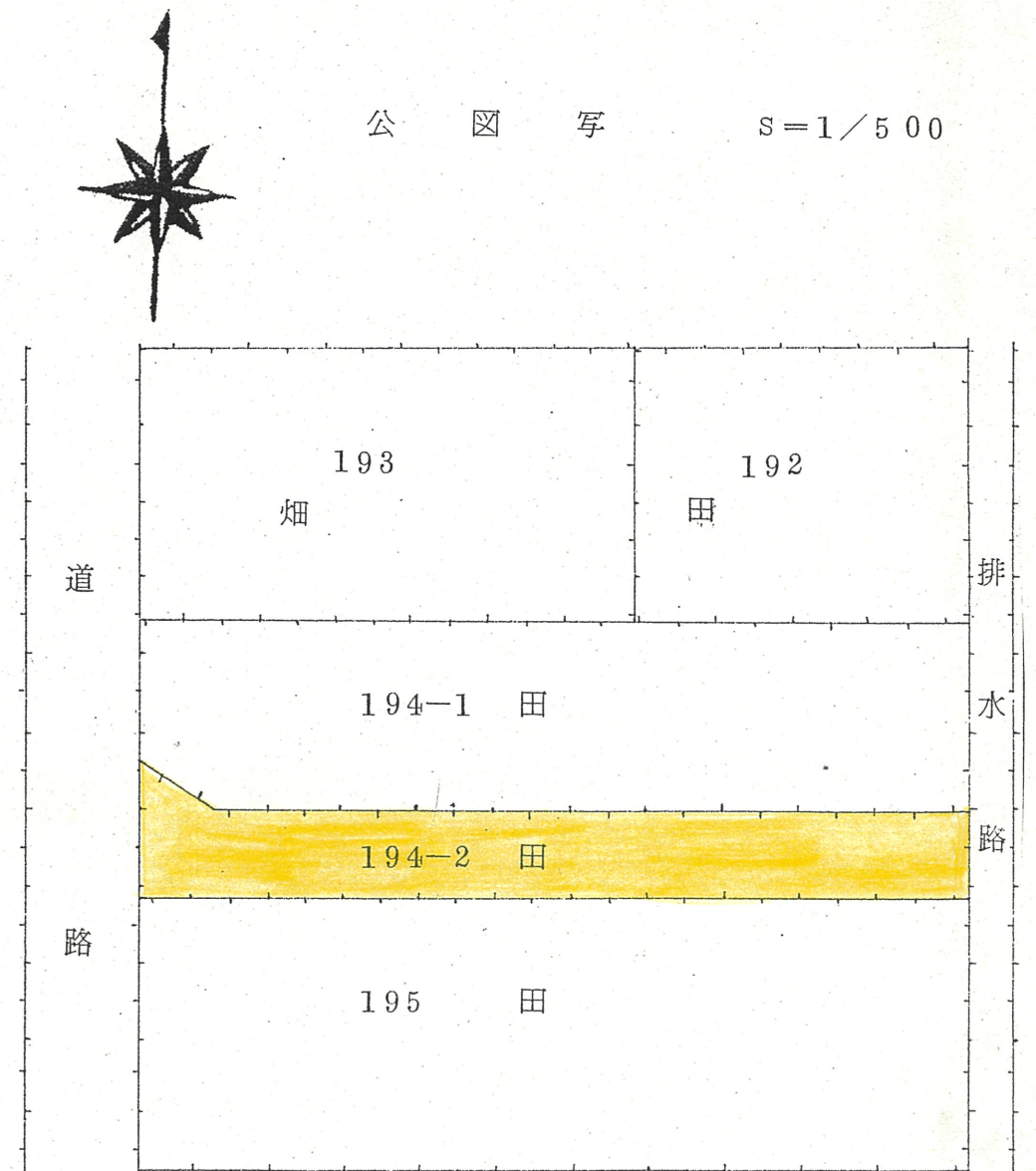
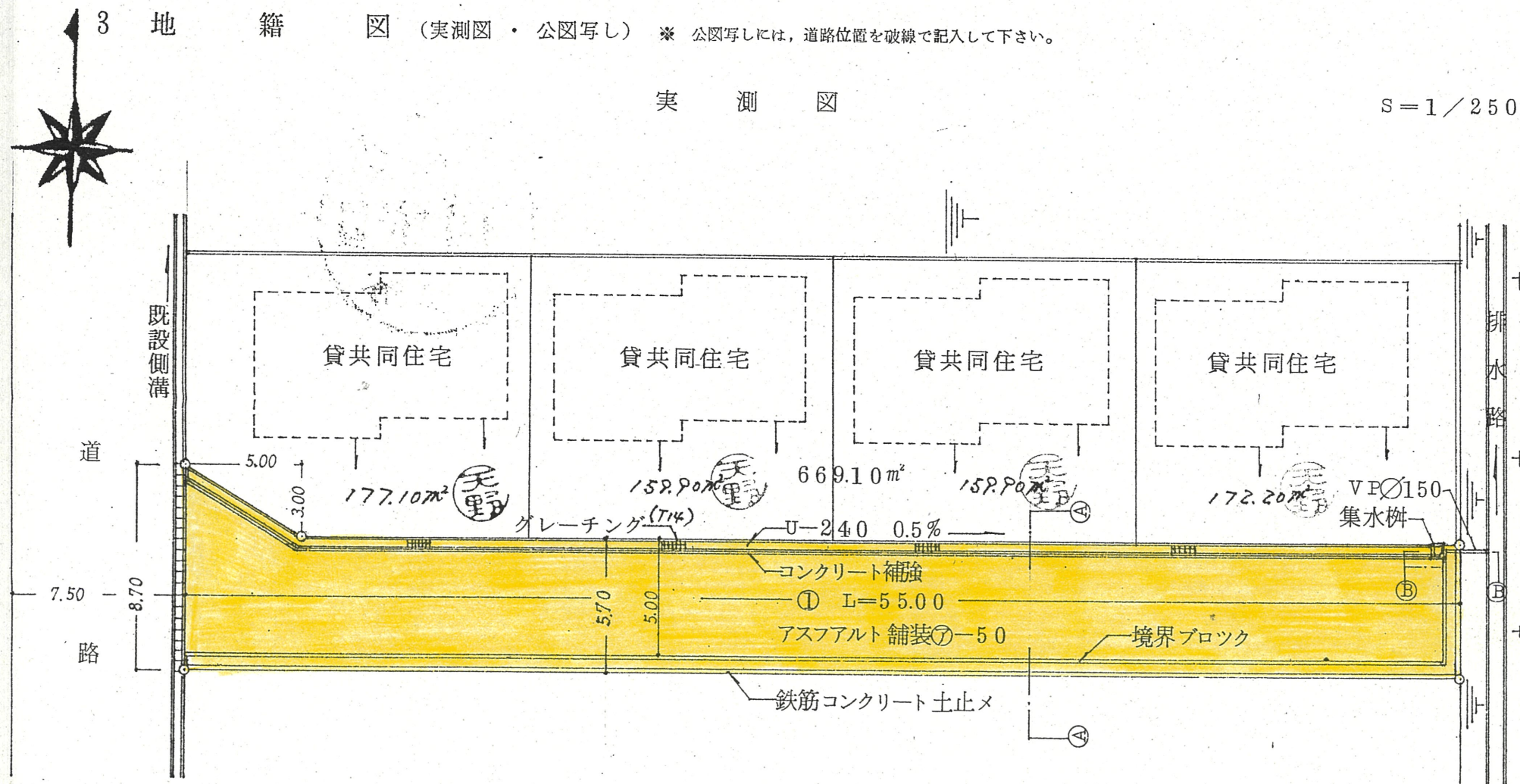
(実測図・公図写し) ※ 公図写しには、道路位置を破線で記入して下さい。

実測図

S=1/250

公図写

S=1/500



開発区域総面積 990.00 m²

浜松市若