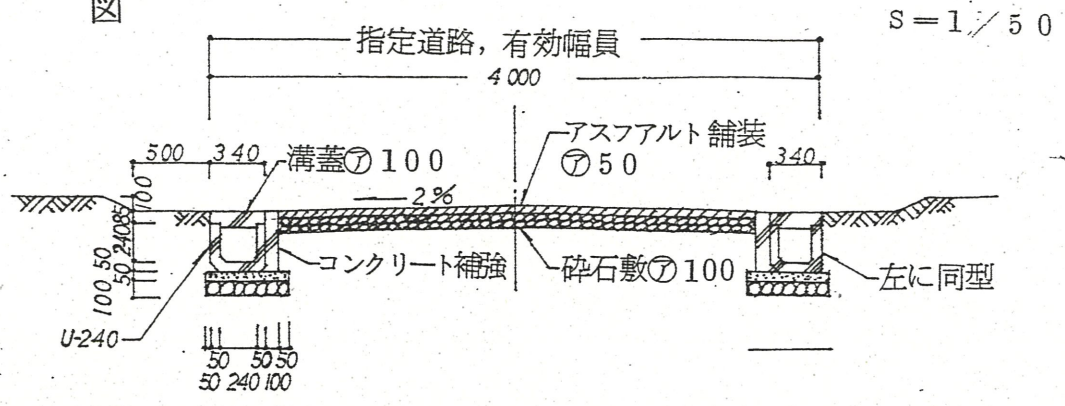
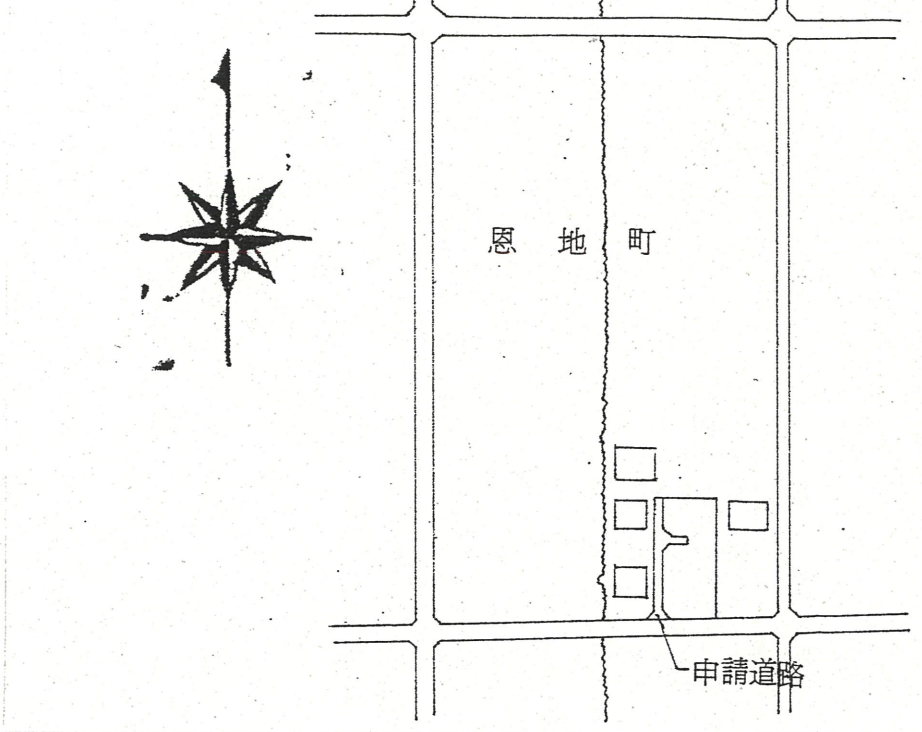


道路位置指定図	指定番号	61-3
恩地町 地内	指定年月日	S61. 7.17

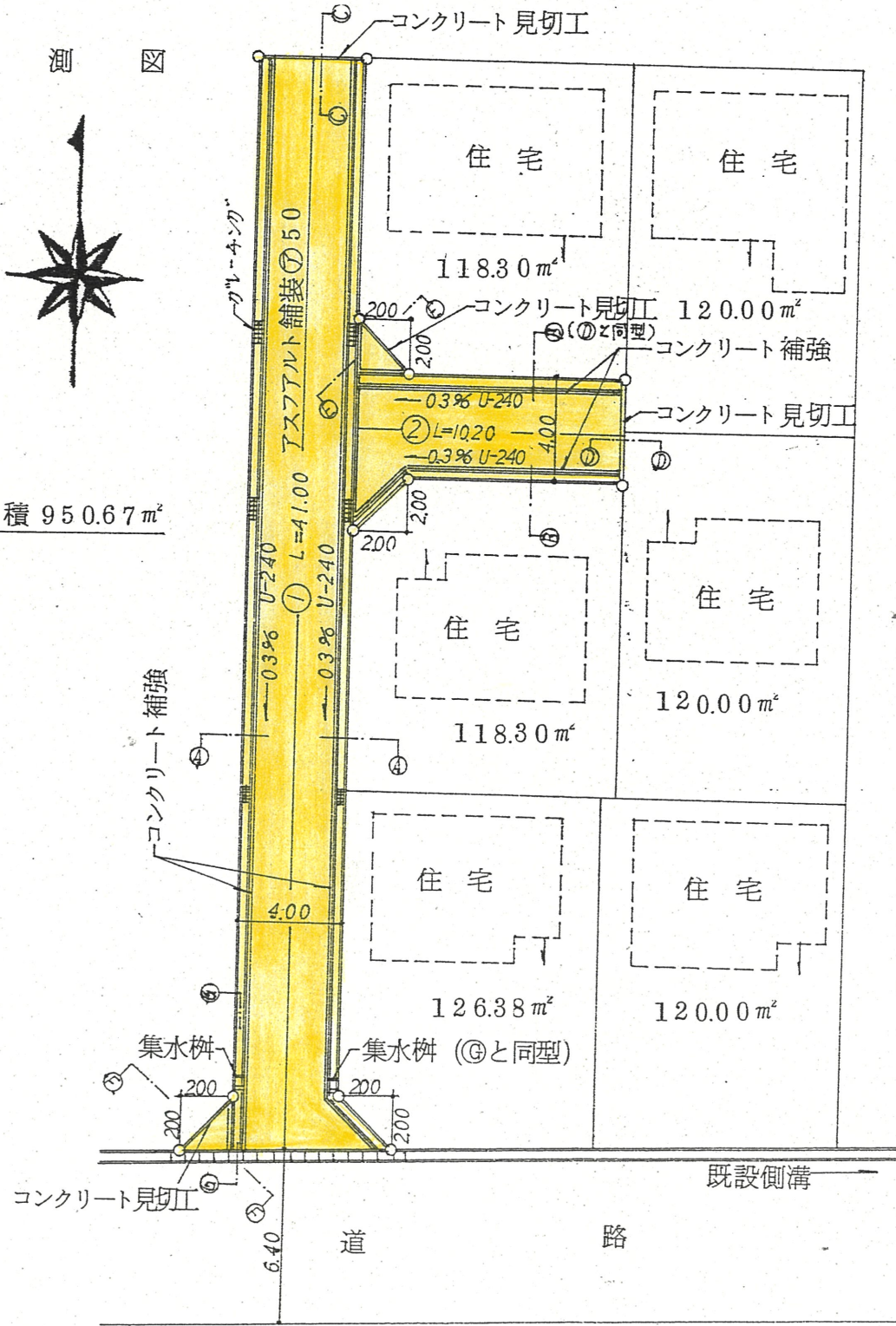
2 断面 図



1 附近見取 図

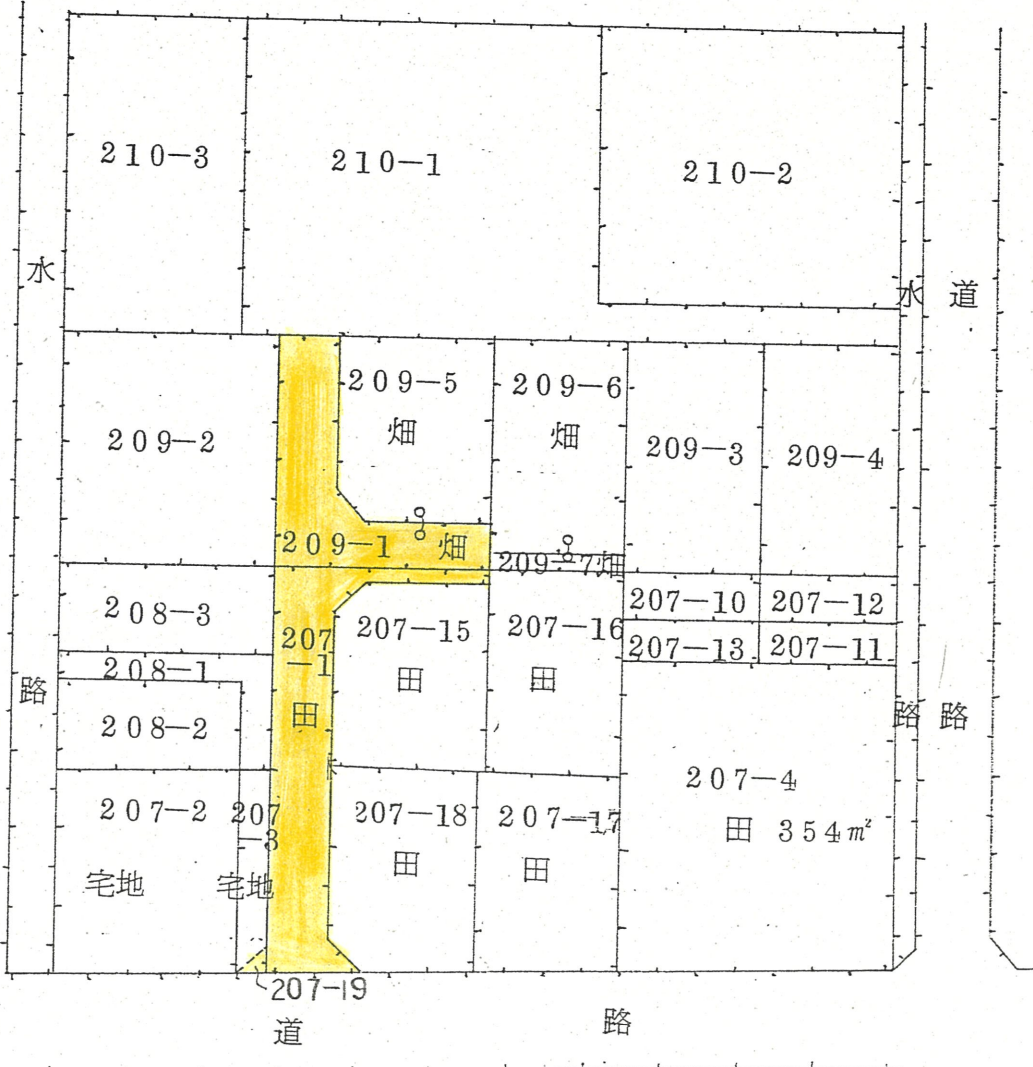


実 測 図



開発区域総面積 950.67m²

S=1/250



公 図 写

S=1/500