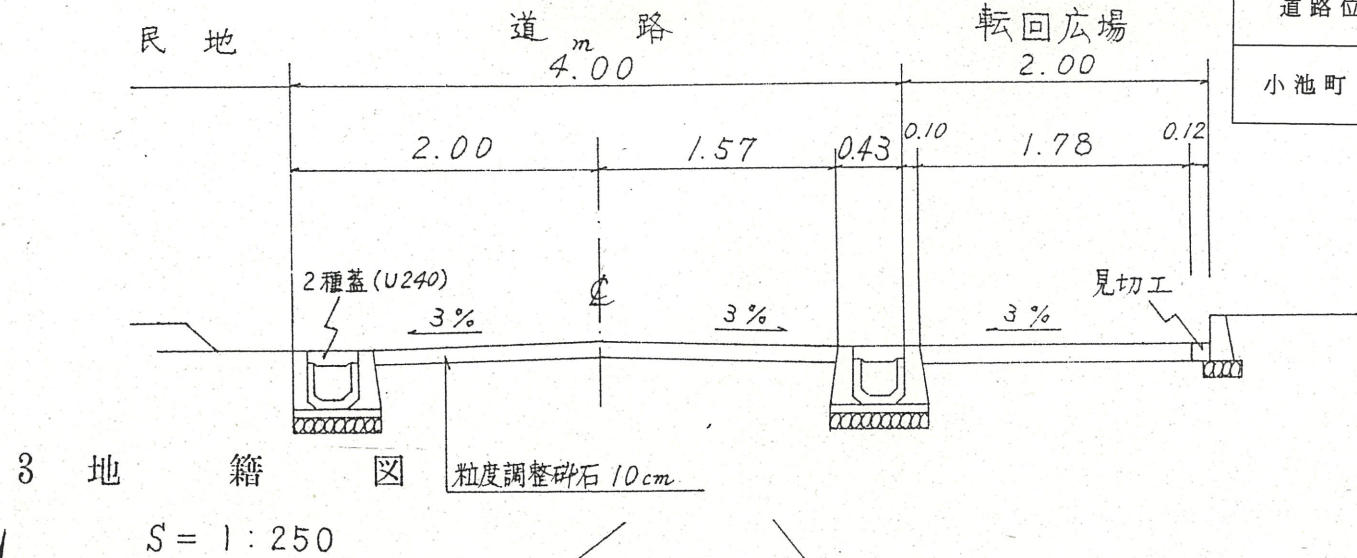
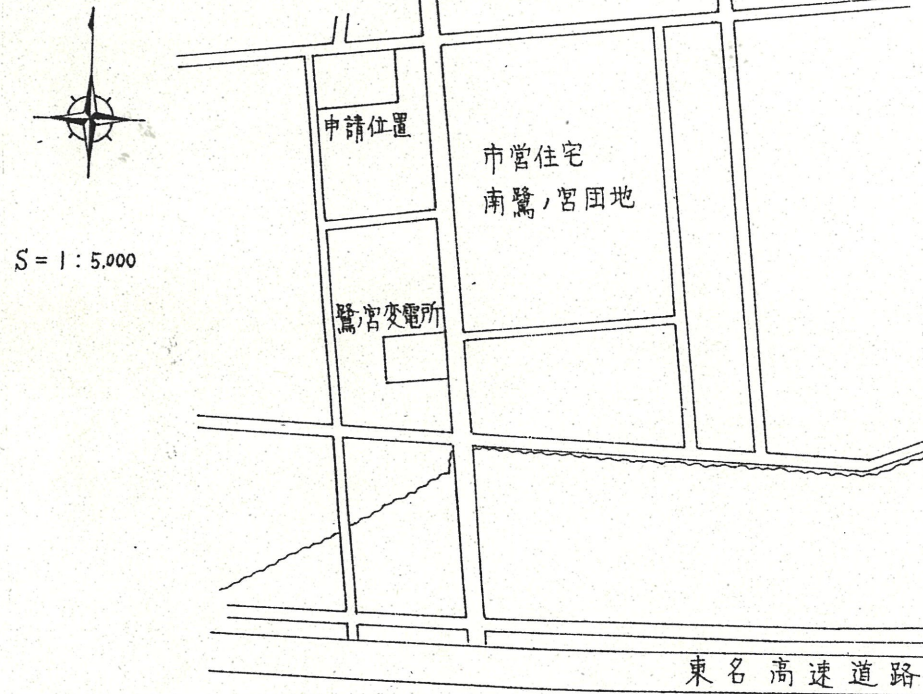


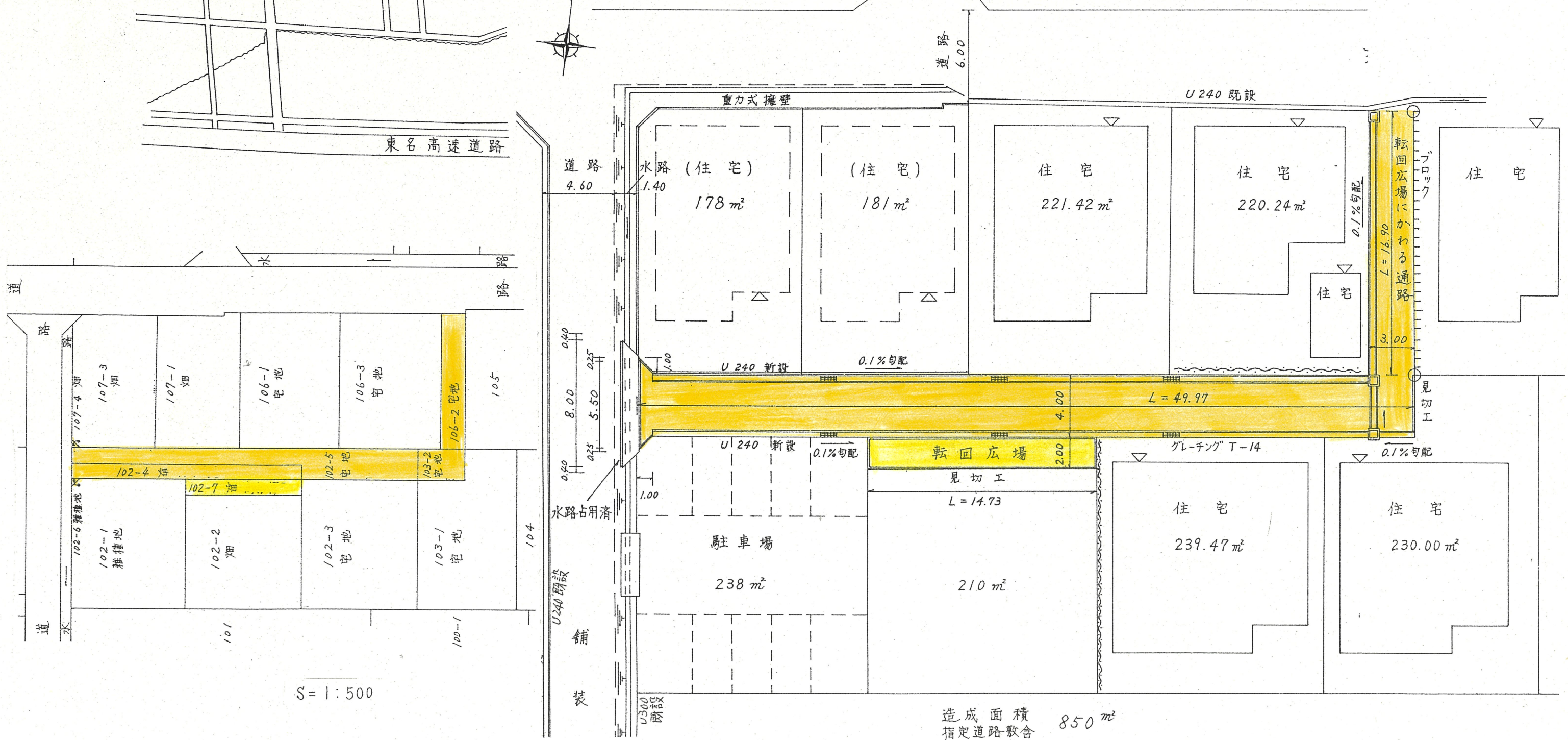
2 断面図 S = 1 : 50

道路位置指定図	指定番号	61-18
小池町 地内	指定年月日	S62. 5.28

1 附近見取図



3 地籍図 S = 1 : 250



造成面積 850 m²
指定道路敷合