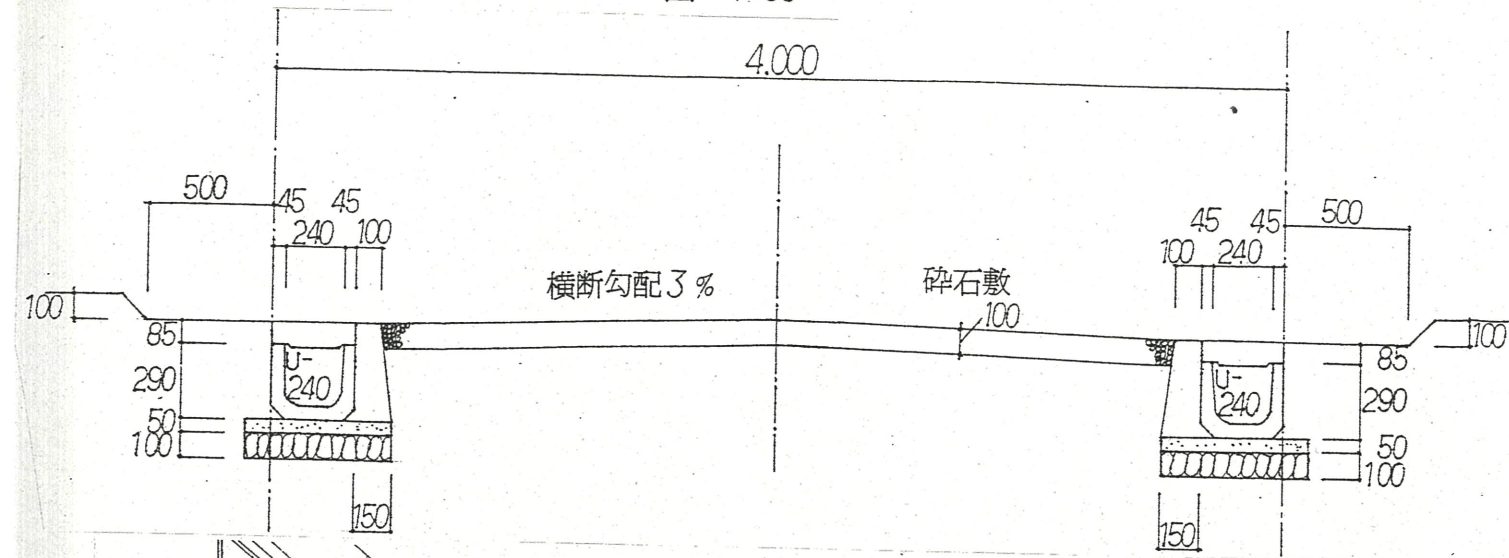
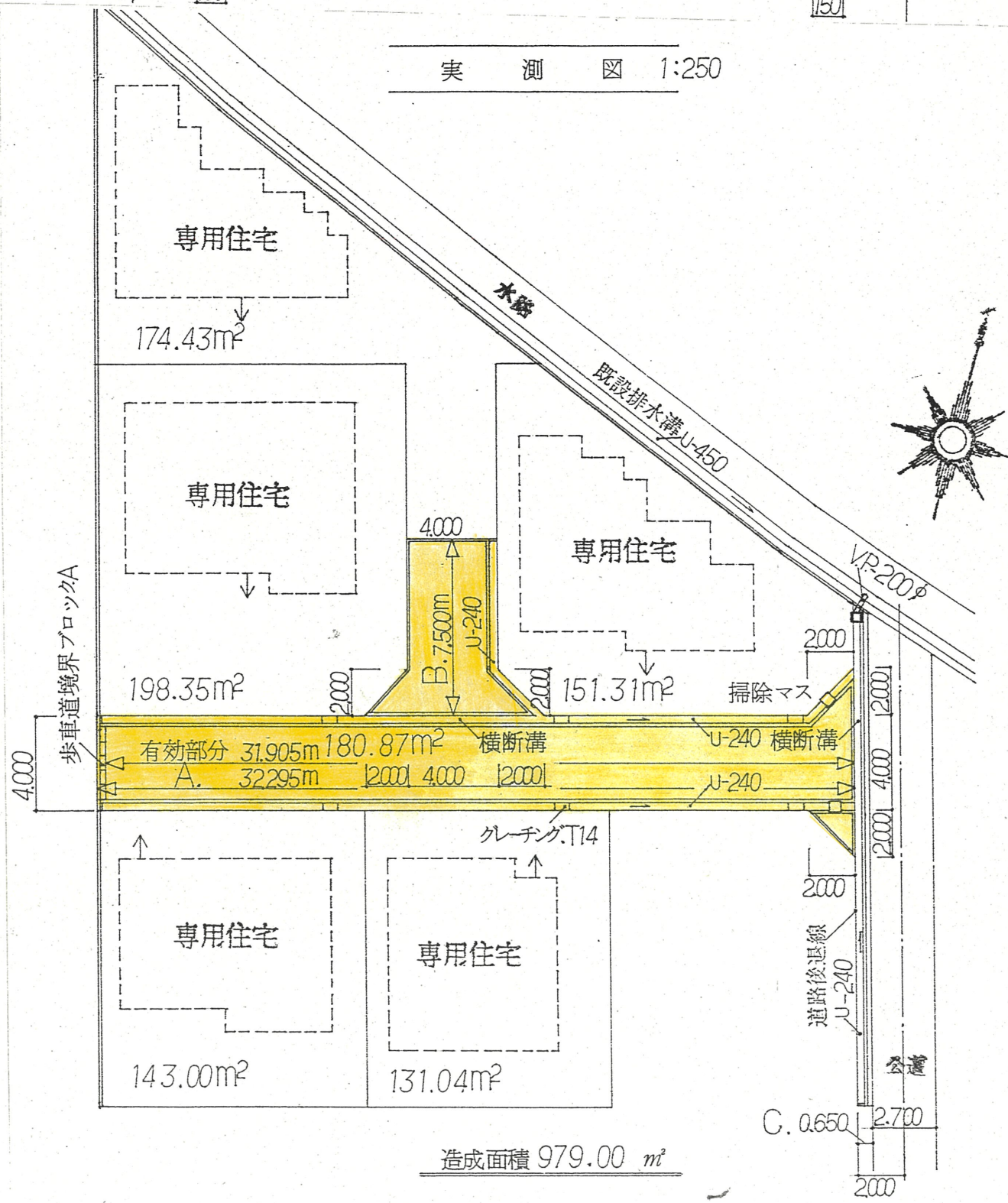


2 断面 図 1:30



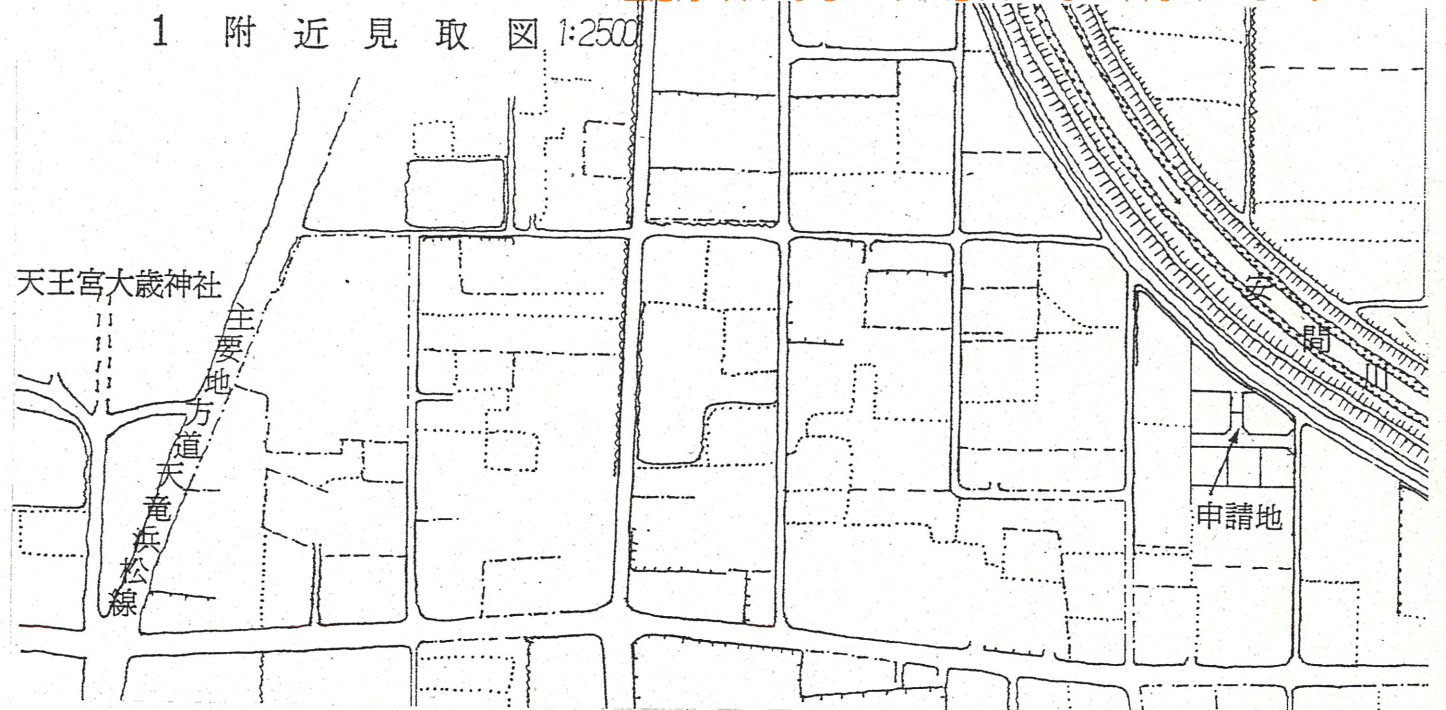
実測図 1:250



道路位置指定図	指定番号	61-15
天王町 地内	指定年月日	S62. 2. 6

※注意事項があるため、窓口にてご確認ください。

1 附近見取図 1:2500



公図写 1:500 浜松市天王町字浦カハ

