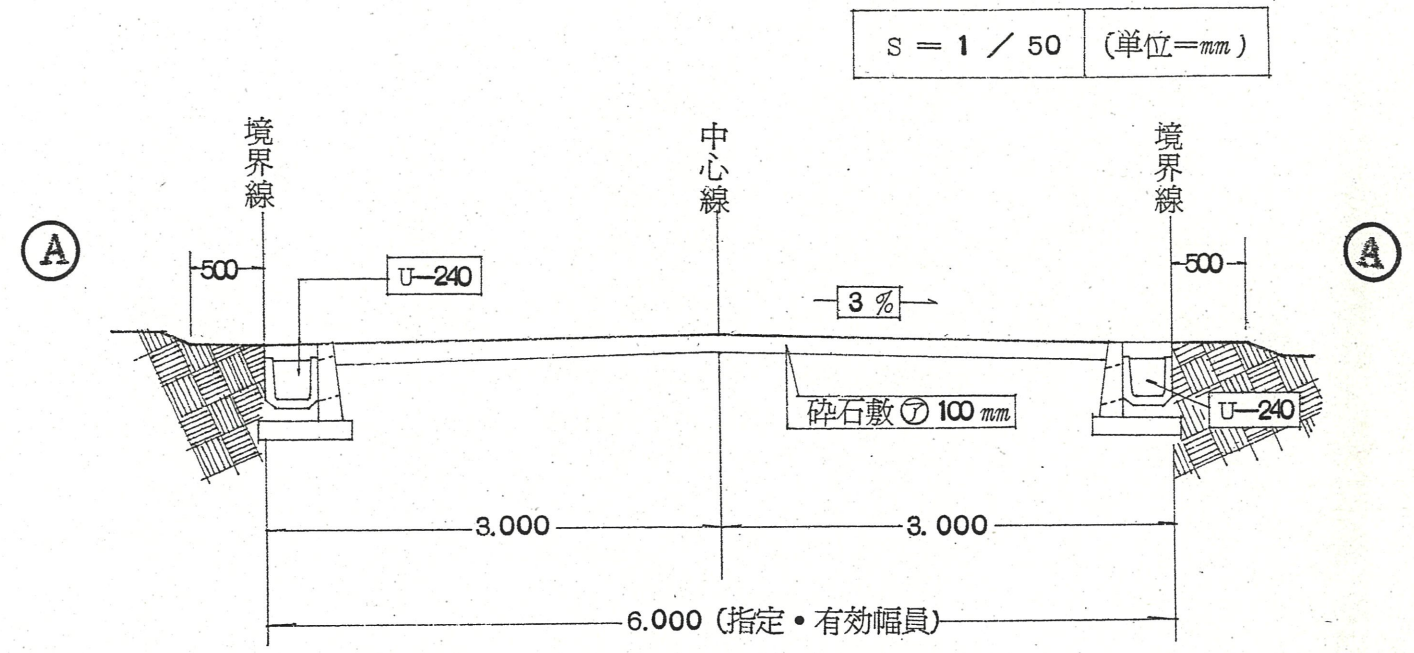


道路位置指定図	指定番号	60-30
高丘町 地内	指定年月日	S61. 4. 18

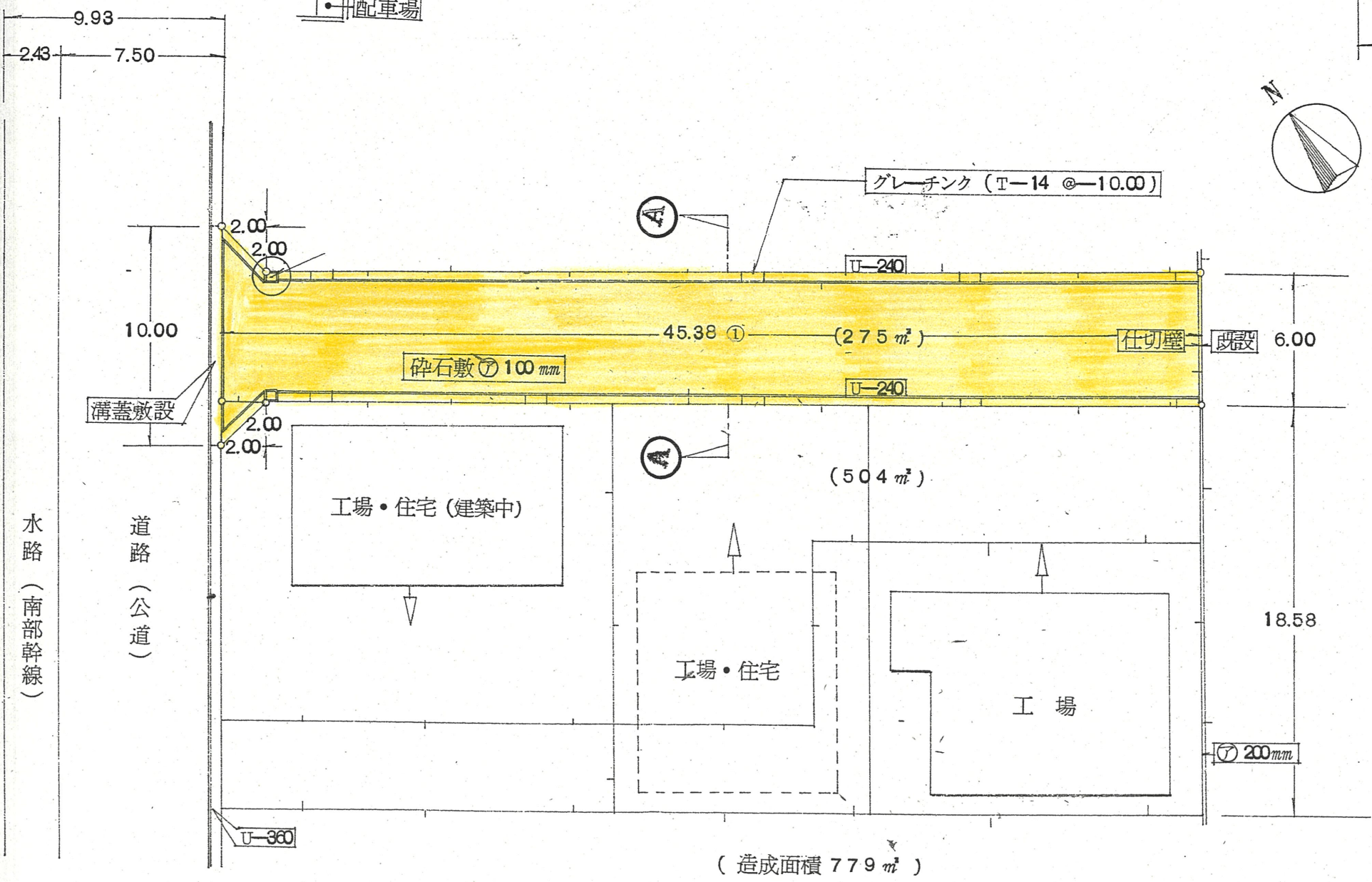
1 附近見取図



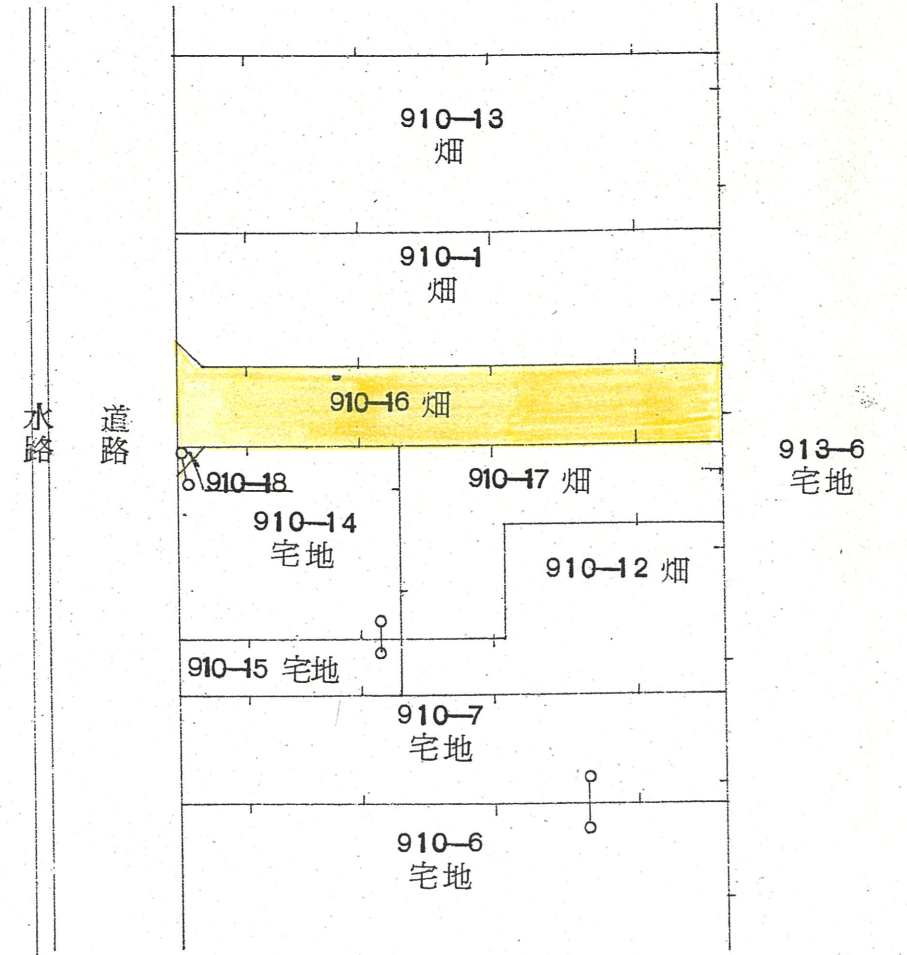
2 断面図



S = 1 / 50 (単位=mm)



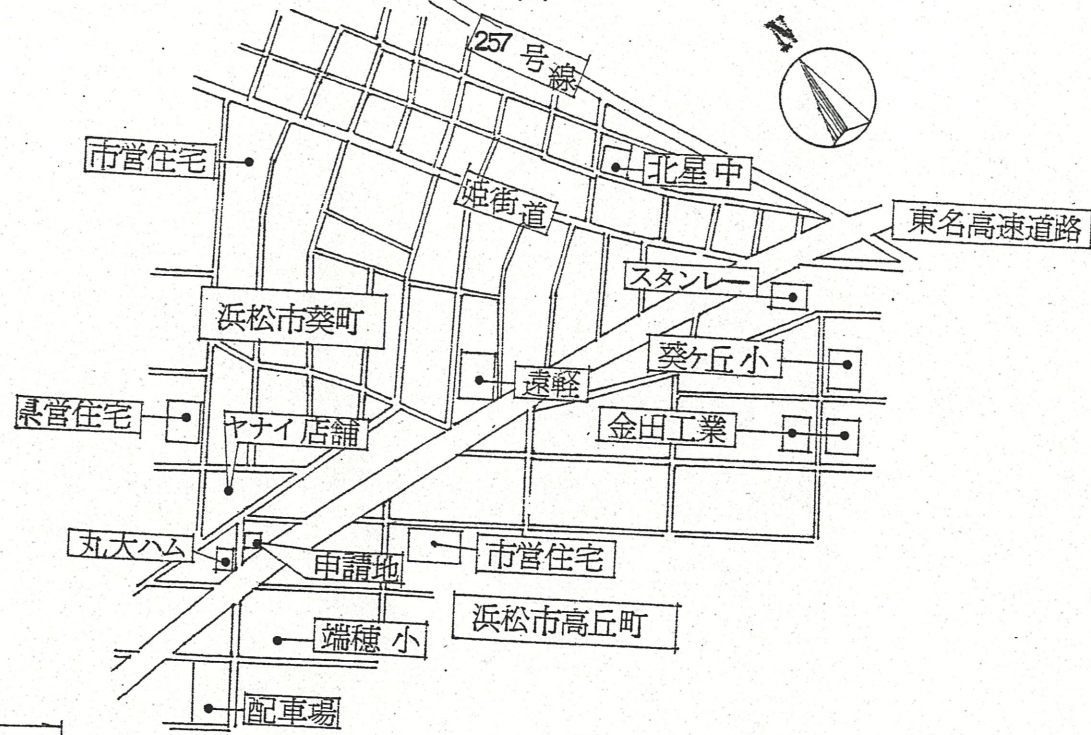
実測図 S = 1 / 250 (単位=m)



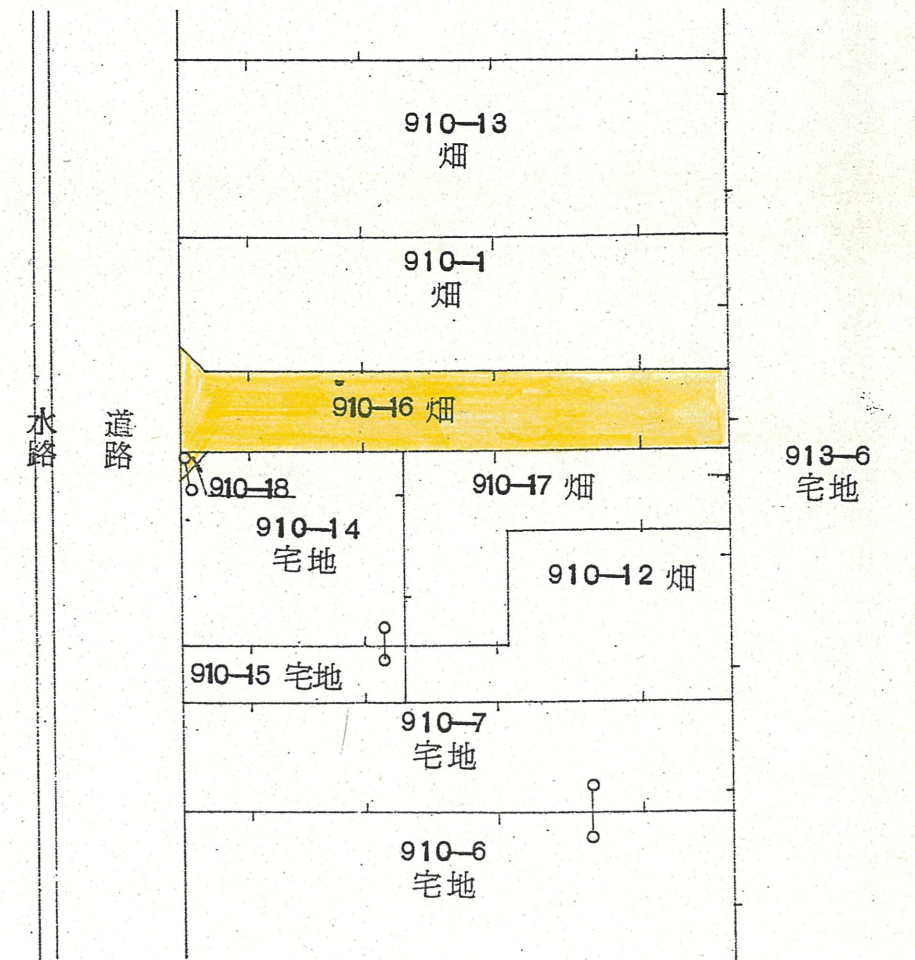
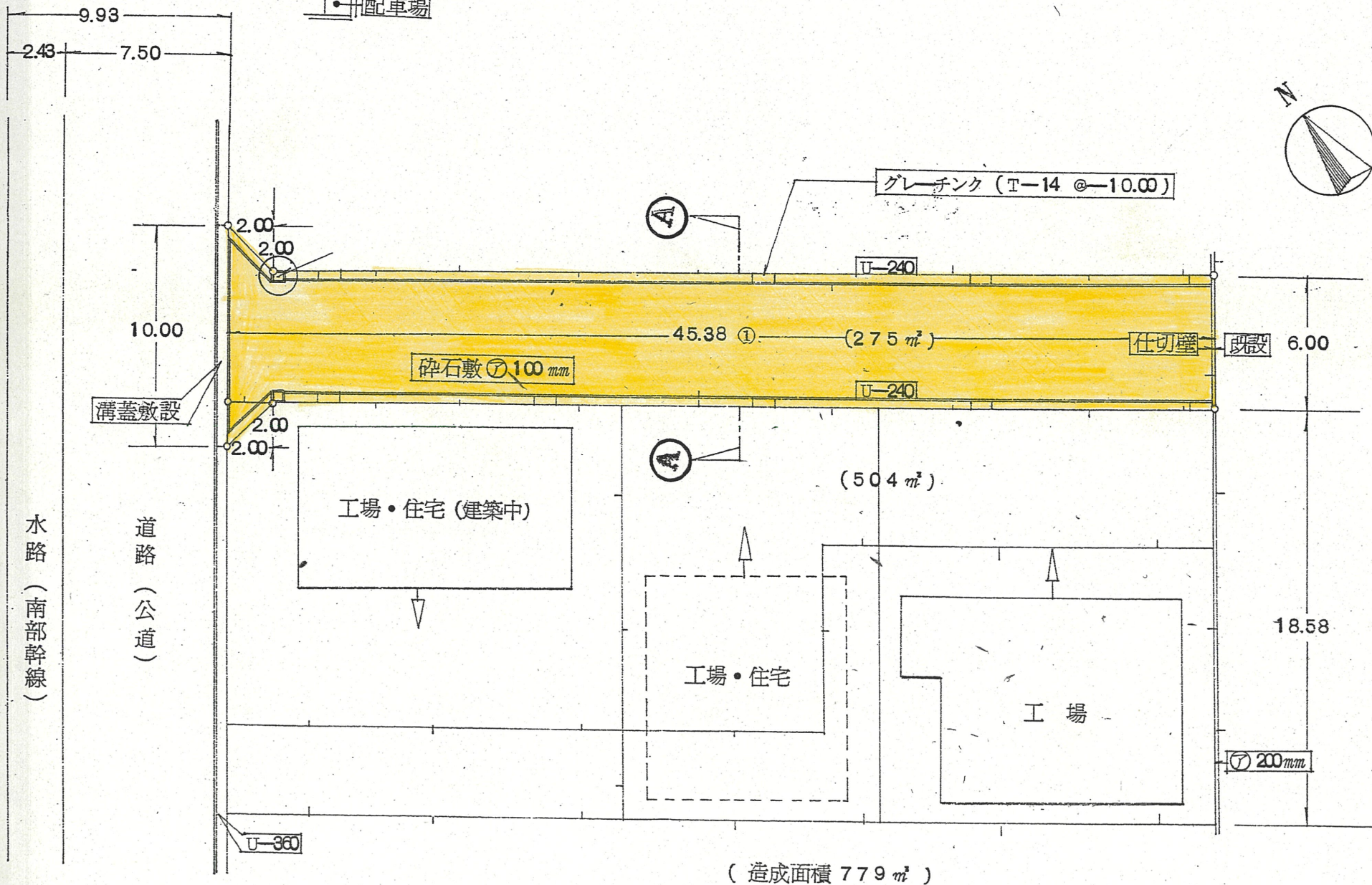
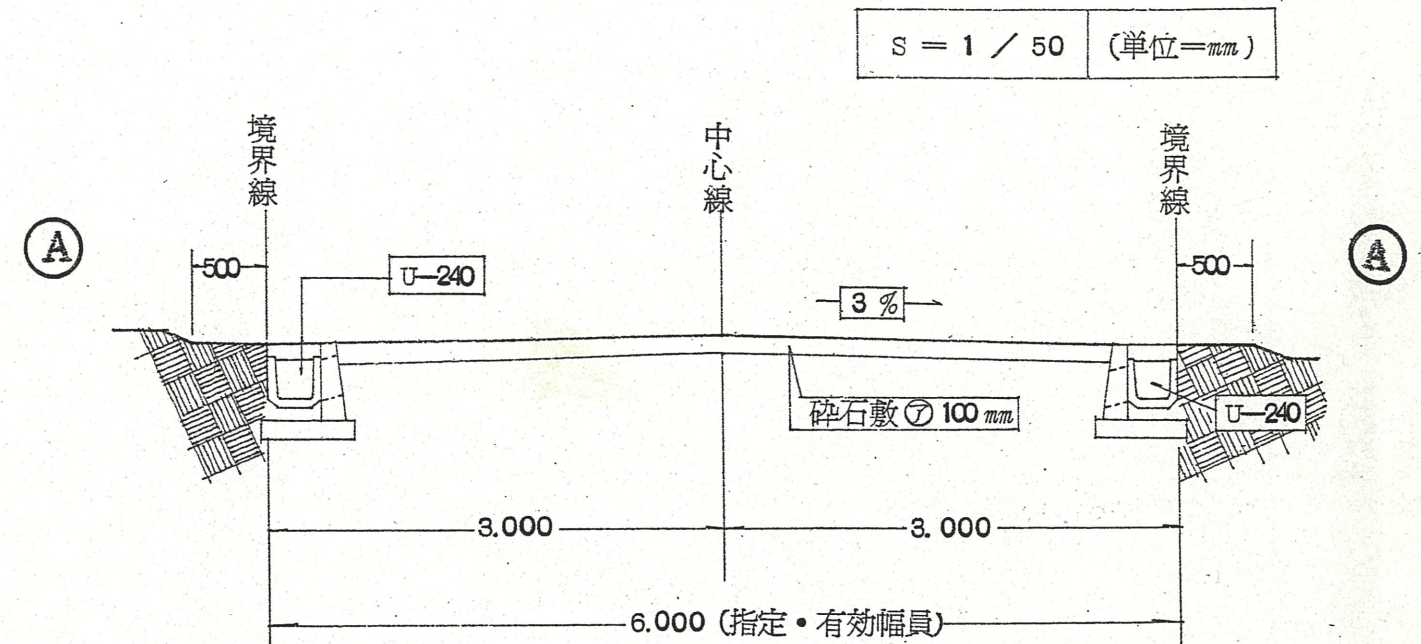
公図写 S = 1 / 600

道路位置指定図	指定番号	60-30
高丘町 地内	指定年月日	S61. 4. 18

1 附近見取図



2 断面図



実測図 S=1/250 (単位=m)

公図写 S=1/600